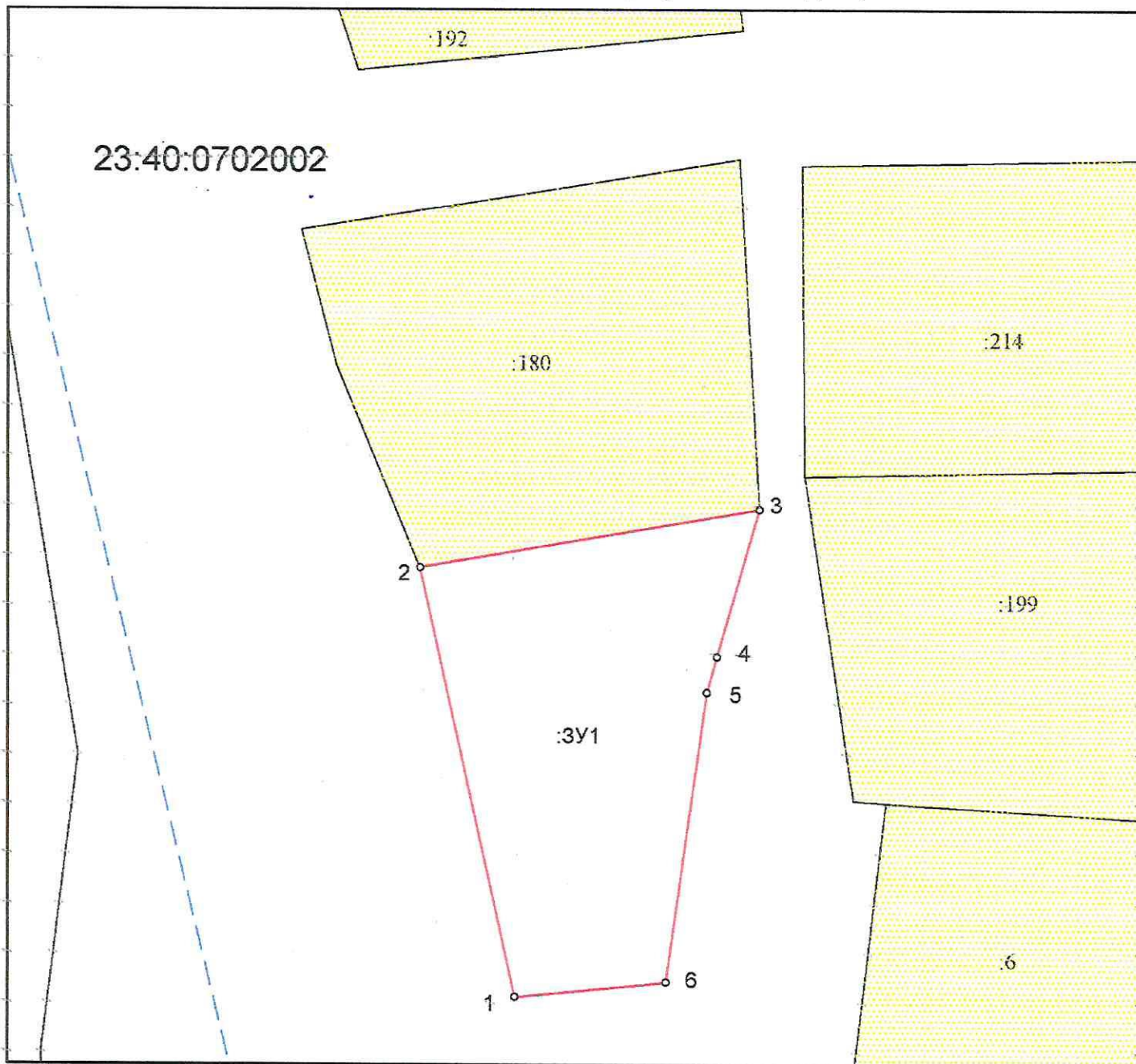






**СХЕМА**  
расположения земельного участка на кадастровом плане территории



**Масштаб 1:500**

**Условные обозначения:**

- |   |   |                          |  |
|---|---|--------------------------|--|
|  | - граница формируемого земельного участка   | <b>:3У1</b>              | - условный номер земельного участка                  |
|  | - граница кадастрового квартала   | <b>о. 1</b>              | - обозначение характерной точки земельного участка   |
|  | - земельный участок, учтенный в государственном кадастре недвижимости с уточненными границами | <b>23:40:0702002</b>     | - кадастровый номер квартала                         |
|  | - территория общего пользования   | <b>23:40:0702002:180</b> | - обозначение кадастрового номера земельного участка |

**Утверждена**

(наименование документа об утверждении, включая наименования

органов государственной власти или органов местного

самоуправления, принявших решение об утверждении схемы

или подписавших соглашение о перераспределении земельных участков)

от \_\_\_\_\_

№ \_\_\_\_\_

**Схема расположения земельного участка или земельных участков  
на кадастровом плане территории**

**Условный номер земельного участка 23:40:0702002:3У1**

(указывается в случае, если предусматривается образование двух и более земельных участков)

**Площадь земельного участка 750 м<sup>2</sup>**

(указывается проектная площадь образуемого земельного участка, вычисленная с использованием технологических и программных средств, в том числе размещенных на официальном сайте федерального органа исполнительной власти, уполномоченного Правительством Российской Федерации на осуществление государственного кадастрового учета, государственной регистрации прав, ведение Единого государственного реестра недвижимости и предоставление сведений, содержащихся в Едином государственном реестре недвижимости, в информационно-телекоммуникационной сети "Интернет" (далее - официальный сайт), с округлением до 1 квадратного метра. Указанное значение площади земельного участка может быть уточнено при проведении кадастровых работ не более чем на десять процентов)

Обозначение характерных точек границ	Координаты, м	
	X	Y
<b>1</b>	<b>2</b>	<b>3</b>
1	416313.03	1318993.24
2	416348.90	1318985.26
3	416353.81	1319013.79
4	416341.50	1319010.23
5	416338.53	1319009.38
6	416314.28	1319005.96
1	416313.03	1318993.24