



**АДМИНИСТРАЦИЯ МУНИЦИПАЛЬНОГО ОБРАЗОВАНИЯ  
ГОРОД-КУРОРТ ГЕЛЕНДЖИК**

**ПОСТАНОВЛЕНИЕ**

**от 17 августа 2022 года**

**№ 1833**

г. Геленджик

**Об утверждении норм расходов средств бюджета  
муниципального образования город-курорт Геленджик  
на приобретение памятных призов и другой наградной  
атрибутики при проведении официальных спортивных  
мероприятий муниципального образования город-курорт  
Геленджик на Кубок и призы главы муниципального  
образования город-курорт Геленджик**

В целях организации и проведения официальных спортивных мероприятий муниципального образования город-курорт Геленджик, проводимых на Кубок и призы главы муниципального образования город-курорт Геленджик, на высоком уровне, на основании постановления администрации муниципального образования город-курорт Геленджик от 14 октября 2021 года №2039 «Об утверждении порядка финансирования за счет средств бюджета муниципального образования город-курорт Геленджик физкультурных мероприятий и спортивных мероприятий и норм расходов средств бюджета муниципального образования город-курорт Геленджик на проведение физкультурных мероприятий и спортивных мероприятий, а также участие в межмуниципальных и региональных физкультурных мероприятиях и спортивных мероприятиях», руководствуясь статьями 16, 37, 47 Федерального закона от 6 октября 2003 года №131-ФЗ «Об общих принципах организации местного самоуправления в Российской Федерации» (в редакции Федерального закона от 30 декабря 2021 года №492-ФЗ), статьями 9, 20 Федерального закона от 4 декабря 2007 года №329-ФЗ «О физической культуре и спорте в Российской Федерации» (в редакции Федерального закона от 6 марта 2022 года №43-ФЗ), статьями 8, 33, 44, 72 Устава муниципального образования город-курорт Геленджик, **п о с т а н о в л я ю:**

1. Утвердить нормы расходов средств бюджета муниципального образования город-курорт Геленджик на приобретение памятных призов и другой наградной атрибутики при проведении официальных спортивных мероприятий

муниципального образования город-курорт Геленджик на Кубок и призы главы муниципального образования город-курорт Геленджик (приложение).

2. Установить проведение официальных спортивных мероприятий муниципального образования город-курорт Геленджик на Кубок и призы главы муниципального образования город-курорт Геленджик по шахматам, художественной гимнастике, мини-футболу ежегодно 1 раз в год.

3. Опубликовать настоящее постановление в печатном средстве массовой информации «Официальный вестник органов местного самоуправления муниципального образования город-курорт Геленджик».

4. Контроль за выполнением настоящего постановления возложить на заместителя главы муниципального образования город-курорт Геленджик Ермакова А.В.

5. Постановление вступает в силу со дня его официального опубликования.

А.А. Богодистов, глава муниципального образования город-курорт Геленджик

Приложение

УТВЕРЖДЕНЫ

постановлением администрации  
муниципального образования  
город-курорт Геленджик  
от 17.08.2022 года № 1833

### НОРМЫ

расходов средств бюджета муниципального образования  
город-курорт Геленджик на приобретение памятных  
призов и другой наградной атрибутики при проведении официальных спортивных  
мероприятий муниципального образования  
город-курорт Геленджик на Кубок и призы главы муниципального  
образования город-курорт Геленджик

№ п/п	Наименование мероприятия	Стоимость памятных призов (руб.)		Стоимость другой наградной атрибутики (руб.)		
		команд -ные	личные	кубки	медали	грамоты, дипломы
1	2	3	4	5	6	7

1	2	3	4	5	6	7
1	Турнир на Кубок главы муниципального образования город- курорт Геленджик по шахматам: I место II место III место	-	до 10000	до 1800	до 300	до 50
		-	до 8000	до 1600	до 300	до 50
		-	до 6000	до 1400	до 300	до 50
	Специальный приз	-	до 5000	-	-	-
2	Турнир на Кубок и призы главы муниципального образования город- курорт Геленджик по художественной гимнастике: I место II место III место	до 20000	до 10000 до 8000	до 1800 до 1600	до 300 до 300	до 50 до 50
		до 15000	до 6000	до 1400	до 300	до 50
		до 10000				
	Специальный приз	до 5000	до 5000	-	-	-
3	Кубок главы муниципального образования город- курорт Геленджик по мини-футболу среди юношеских и мужских команд: I место	до 30000	-	до 8000	до 300	до 50
		Специальный приз	-	до 3000	-	-

Р.А. Давлетукаев, начальник управления  
по физической культуре и спорту  
администрации муниципального  
образования город-курорт Геленджик



**АДМИНИСТРАЦИЯ МУНИЦИПАЛЬНОГО ОБРАЗОВАНИЯ  
ГОРОД-КУРОРТ ГЕЛЕНДЖИК**

**ПОСТАНОВЛЕНИЕ**

**от 18 августа 2022 года**

**№ 1869**

г. Геленджик

**О внесении изменений в административный регламент предоставления администрацией муниципального образования город-курорт Геленджик муниципальной услуги «Выдача разрешения на ввод объекта в эксплуатацию», утвержденный постановлением администрации муниципального образования город-курорт Геленджик от 29 мая 2020 года №901 (в редакции постановления администрации муниципального образования город-курорт Геленджик от 1 июня 2021 года №972)**

Рассмотрев протест прокурора города Геленджика от 25 января 2022 года №7-02-2022/Прдп12-22 на постановление администрации муниципального образования город-курорт Геленджик от 29 мая 2020 года №901 «Об утверждении административного регламента предоставления администрацией муниципального образования город-курорт Геленджик муниципальной услуги «Выдача разрешения на ввод объекта в эксплуатацию» (в редакции постановления администрации муниципального образования город-курорт Геленджик от 1 июня 2021 года №972), руководствуясь статьями 7, 16, 37 Федерального закона от 6 октября 2003 года №131-ФЗ «Об общих принципах организации местного самоуправления в Российской Федерации» (в редакции Федерального закона от 30 декабря 2021 года №492-ФЗ), Федеральным законом от 27 июля 2010 года №210-ФЗ «Об организации предоставления государственных и муниципальных услуг» (в редакции Федерального закона от 2 июля 2021 года №351-ФЗ), постановлением администрации муниципального образования город-курорт Геленджик от 18 декабря 2018 года №3758 «О разработке и утверждении административных регламентов осуществления муниципального контроля и административных регламентов предоставления муниципальных услуг», статьями 8, 33, 72 Устава муниципального образования город-курорт Геленджик, п о с т а н о в л я ю:

1. Удовлетворить протест прокурора города Геленджика от 25 января 2022 года №7-02-2022/Прдп12-22 на постановление администрации муниципального образования город-курорт Геленджик от 29 мая 2020 года №901 «Об утверждении административного регламента предоставления администрацией

муниципального образования город-курорт Геленджик муниципальной услуги «Выдача разрешения на ввод объекта в эксплуатацию» (в редакции постановления администрации муниципального образования город-курорт Геленджик от 1 июня 2021 года №972).

2. Утвердить изменения в административный регламент предоставления администрацией муниципального образования город-курорт Геленджик муниципальной услуги «Выдача разрешения на ввод объекта в эксплуатацию», утвержденный постановлением администрации муниципального образования город-курорт Геленджик от 29 мая 2020 года №901 (в редакции постановления администрации муниципального образования город-курорт Геленджик от 1 июня 2021 года №972) (прилагается).

3. Опубликовать настоящее постановление в печатном средстве массовой информации «Официальный вестник органов местного самоуправления муниципального образования город-курорт Геленджик».

4. Разместить настоящее постановление на официальном сайте администрации муниципального образования город-курорт Геленджик в информационно-телекоммуникационной сети «Интернет» ([www.gelendzhik.org](http://www.gelendzhik.org)) в течение 10 дней со дня вступления его в силу.

5. Постановление вступает в силу со дня его официального опубликования.

А.А. Богодистов, глава муниципального образования город-курорт Геленджик

## Приложение

### УТВЕРЖДЕНЫ

постановлением администрации  
муниципального образования  
город-курорт Геленджик  
от 18.08.2022 года № 1869

### ИЗМЕНЕНИЯ,

внесенные в административный регламент  
предоставления администрацией муниципального  
образования город-курорт Геленджик  
муниципальной услуги «Выдача разрешения на  
ввод объекта в эксплуатацию», утвержденный  
постановлением администрации муниципального  
образования город-курорт Геленджик  
от 29 мая 2020 года №901 (в редакции постановления  
администрации муниципального образования  
город-курорт Геленджик от 1 июня 2021 года №972)

1. Пункт 1.3.1 изложить в следующей редакции:

«1.3.1. Порядок получения информации заявителями по вопросам предоставления муниципальной услуги, услуг, которые являются необходимыми и обязательными для предоставления муниципальной услуги (при наличии), сведений о ходе предоставления указанных услуг, в том числе на официальном сайте органа, предоставляющего муниципальную услугу, в федеральной государственной информационной системе «Единый портал государственных и муниципальных услуг (функций)» (далее – Единый портал государственных и муниципальных услуг (функций)) и на Портале государственных и муниципальных услуг (функций) Краснодарского края (далее – Портал Краснодарского края) осуществляется:».

2. Подпункт 1.3.1.2 пункта 1.3.1 изложить в следующей редакции:

«1.3.1.2. Через многофункциональный центр в соответствии с соглашением о взаимодействии между многофункциональным центром и уполномоченными на выдачу разрешений на строительство в соответствии с частями 4 - 6 статьи 51 Градостроительного кодекса Российской Федерации федеральным органом исполнительной власти, органом исполнительной власти субъекта Российской Федерации, органом местного самоуправления, организацией».

3. Пункт 1.3.1 дополнить подпунктами 1.3.1.6 - 1.3.1.8 следующего содержания:

«1.3.1.6. Непосредственно уполномоченными на выдачу разрешений на строительство в соответствии с частями 4 - 6 статьи 51 Градостроительного кодекса

Российской Федерации федеральным органом исполнительной власти, органом исполнительной власти субъекта Российской Федерации, органом местного самоуправления, Государственной корпорацией по атомной энергии «Росатом», Государственной корпорацией по космической деятельности «Роскосмос».

1.3.1.7. С использованием государственных информационных систем обеспечения градостроительной деятельности с функциями автоматизированной информационно-аналитической поддержки осуществления полномочий в области градостроительной деятельности.

1.3.1.8. Наряду со способами, указанными в пунктах 1-4 части 2.2 статьи 55 Градостроительного кодекса Российской Федерации, с использованием единой информационной системы жилищного строительства, предусмотренной Федеральным законом от 30 декабря 2004 года №214-ФЗ «Об участии в долевом строительстве многоквартирных домов и иных объектов недвижимости и о внесении изменений в некоторые законодательные акты Российской Федерации», для застройщиков, наименования которых содержат слова «специализированный застройщик», за исключением случаев, если в соответствии с нормативным правовым актом субъекта Российской Федерации подача заявления о выдаче разрешения на ввод объектов капитального строительства в эксплуатацию осуществляется через иные информационные системы, которые должны быть интегрированы с единой информационной системой жилищного строительства.».

4. Подпункт 6 пункта 2.6.1 изложить в следующей редакции:

«б) акт о подключении (технологическом присоединении) построенного, реконструированного объекта капитального строительства к сетям инженерно-технического обеспечения (в случае, если такое подключение (технологическое присоединение) этого объекта предусмотрено проектной документацией);».

5. Подраздела 2.6 дополнить пунктом 2.6.5 следующего содержания:

«2.6.5. В случае, если после выдачи разрешения на ввод объекта капитального строительства в эксплуатацию в связи с приостановлением осуществления государственного кадастрового учета и (или) государственной регистрации прав (отказом в осуществлении государственного кадастрового учета и (или) государственной регистрации прав) для устранения причин такого приостановления (отказа) был подготовлен технический план объекта капитального строительства, содержание которого требует внесения изменений в выданное разрешение на ввод объекта капитального строительства в эксплуатацию, застройщик вправе обратиться в орган или организацию, принявшие решение о выдаче разрешения на ввод объекта капитального строительства в эксплуатацию, с заявлением о внесении изменений в данное разрешение.

Обязательным приложением к заявлению является технический план объекта капитального строительства. Застройщик также представляет иные документы, предусмотренные частью 3 статьи 55 Градостроительного кодекса Российской Федерации, если в такие документы внесены изменения в связи с подготовкой технического плана объекта капитального строительства в соответствии с пунктом 2.6.5 Административного регламента.».

6. Подпункт 4 пункта 2.7.1 изложить в следующей редакции:

«4) заключение органа государственного строительного надзора (в случае, если предусмотрено осуществление государственного строительного надзора в соответствии с частью 1 статьи 54 Градостроительного кодекса Российской Федерации) о соответствии построенного, реконструированного объекта капитального строительства указанным в пункте 1 части 5 статьи 49 Градостроительного кодекса Российской Федерации требованиям проектной документации (в том числе с учетом изменений, внесенных в рабочую документацию и являющихся в соответствии с частью 1.3 статьи 52 Градостроительного кодекса Российской Федерации частью такой проектной документации), заключение уполномоченного на осуществление федерального государственного экологического надзора федерального органа исполнительной власти (далее - орган федерального государственного экологического надзора), выдаваемое в случаях, предусмотренных частью 5 статьи 54 Градостроительного кодекса Российской Федерации.».

7. Пункт 2.10.2 дополнить подпунктом 8 следующего содержания:

«8) различие данных об указанной в техническом плане площади объекта капитального строительства, не являющегося линейным объектом, более чем на пять процентов по отношению к данным о площади такого объекта капитального строительства, указанной в проектной документации и (или) разрешении на строительство. Различие данных об указанной в техническом плане протяженности линейного объекта более чем на пять процентов по отношению к данным о его протяженности, указанным в проектной документации и (или) разрешении на строительство, не является основанием для отказа в выдаче разрешения на ввод объекта в эксплуатацию.».

8. Пункт 2.10.4 изложить в следующей редакции:

«2.10.4. Различие данных об указанной в техническом плане площади объекта капитального строительства, не являющегося линейным объектом, не более чем на пять процентов по отношению к данным о площади такого объекта капитального строительства, указанной в проектной документации и (или) разрешении на строительство, не является основанием для отказа в выдаче разрешения на ввод объекта в эксплуатацию при условии соответствия указанных в техническом плане количестве этажей, помещений (при наличии) и машино-мест (при наличии) проектной документации и (или) разрешению на строительство. Различие данных об указанной в техническом плане протяженности линейного объекта не более чем на пять процентов по отношению к данным о его протяженности, указанным в проектной документации и (или) разрешении на строительство, не является основанием для отказа в выдаче разрешения на ввод объекта в эксплуатацию.».

9. Пункт 3.2.1 изложить в следующей редакции:

«3.2.1. Прием и регистрация заявления и иных документов, необходимых для предоставления муниципальной услуги.



Основанием для начала административной процедуры является обращение заявителя с заявлением о предоставлении муниципальной услуги (далее – заявление):

1) непосредственно в уполномоченный на выдачу разрешений на строительство в соответствии с частями 4 - 6 статьи 51 Градостроительного кодекса Российской Федерации федеральный орган исполнительной власти, орган исполнительной власти субъекта Российской Федерации, орган местного самоуправления, Государственную корпорацию по атомной энергии «Росатом», Государственную корпорацию по космической деятельности «Роскосмос»;

2) в многофункциональный центр в соответствии с соглашением о взаимодействии между многофункциональным центром и уполномоченными на выдачу разрешений на строительство в соответствии с частями 4 - 6 статьи 51 Градостроительного кодекса Российской Федерации федеральным органом исполнительной власти, органом исполнительной власти субъекта Российской Федерации, органом местного самоуправления, организацией;

3) с использованием единого портала государственных и муниципальных услуг или региональных порталов государственных и муниципальных услуг;

4) с использованием государственных информационных систем обеспечения градостроительной деятельности с функциями автоматизированной информационно-аналитической поддержки осуществления полномочий в области градостроительной деятельности;

5) для застройщиков, наименования которых содержат слова «специализированный застройщик», наряду со способами, указанными в подпунктах 1-4 настоящего пункта, - с использованием единой информационной системы жилищного строительства, предусмотренной Федеральным законом от 30 декабря 2004 года № 214-ФЗ «Об участии в долевом строительстве многоквартирных домов и иных объектов недвижимости и о внесении изменений в некоторые законодательные акты Российской Федерации», за исключением случаев, если в соответствии с нормативным правовым актом субъекта Российской Федерации подача заявления о выдаче разрешения на ввод объектов капитального строительства в эксплуатацию осуществляется через иные информационные системы, которые должны быть интегрированы с единой информационной системой жилищного строительства.».

10. Подпункт 3.4.2.1 пункта 3.4.2 изложить в следующей редакции:

«3.4.2.1. Выдача заявителю документа, являющегося результатам предоставления муниципальной услуги, может осуществляться:

- непосредственно уполномоченными на выдачу разрешений на строительство в соответствии с частями 4 - 6 статьи 51 Градостроительного кодекса Российской Федерации федеральным органом исполнительной власти, органом исполнительной власти субъекта Российской Федерации, органом местного самоуправления, Государственной корпорацией по атомной энергии «Росатом», Государственной корпорацией по космической деятельности «Роскосмос»;

- через многофункциональный центр в соответствии с соглашением о взаимодействии между многофункциональным центром и уполномоченными на выдачу разрешений на строительство в соответствии с частями 4 - 6 статьи 51 Градостроительного кодекса Российской Федерации федеральным органом исполнительной власти, органом исполнительной власти субъекта Российской Федерации, органом местного самоуправления, организацией;

- с использованием единого портала государственных и муниципальных услуг или региональных порталов государственных и муниципальных услуг;

- с использованием государственных информационных систем обеспечения градостроительной деятельности с функциями автоматизированной информационно-аналитической поддержки осуществления полномочий в области градостроительной деятельности;

- для застройщиков, наименования которых содержат слова «специализированный застройщик», наряду с вышеуказанными способами - с использованием единой информационной системы жилищного строительства, предусмотренной Федеральным законом от 30 декабря 2004 года № 214-ФЗ «Об участии в долевом строительстве многоквартирных домов и иных объектов недвижимости и о внесении изменений в некоторые законодательные акты Российской Федерации», за исключением случаев, если в соответствии с нормативным правовым актом субъекта Российской Федерации подача заявления о выдаче разрешения на ввод объектов капитального строительства в эксплуатацию осуществляется через иные информационные системы, которые должны быть интегрированы с единой информационной системой жилищного строительства.

При выдаче документа заявителю специалист:

1) проверяет документ, удостоверяющий личность заявителя либо его представителя;

2) проверяет наличие у представителя заявителя документа, удостоверяющего его права (полномочия);

3) указывает на расписке вид, номер и дату документа, подтверждающего полномочия представителя заявителя (в случае получения документа представителем);

4) изготавливает копию документа, подтверждающего полномочия представителя заявителя (если представитель не указан в расписке в качестве такового), и скрепляет копию указанного документа с распиской;

5) кратко знакомит с содержанием выдаваемого документа;

6) выдает документ, являющийся результатом предоставления муниципальной услуги.

Заявитель (представитель заявителя) подтверждает получение документа, являющегося результатом предоставления муниципальной услуги, проставляет дату, фамилию, инициалы и личную подпись в соответствующей графе расписки.»

11. Подраздел 3.4 дополнить пунктами 3.4.8, 3.4.9 следующего содержания:

«3.4.8. В течение трех рабочих дней со дня выдачи разрешения на ввод объекта в эксплуатацию орган, выдавший такое разрешение, направляет копию

такого разрешения в федеральный орган исполнительной власти, уполномоченный на осуществление государственного строительного надзора, в случае, если выдано разрешение на ввод в эксплуатацию объектов капитального строительства, указанных в пункте 5.1 статьи 6 Градостроительного кодекса Российской Федерации, или в орган исполнительной власти субъекта Российской Федерации, уполномоченный на осуществление государственного строительного надзора, в случае, если выдано разрешение на ввод в эксплуатацию иных объектов капитального строительства.

3.4.9. В случаях, предусмотренных пунктом 9 части 7 статьи 51 Градостроительного кодекса Российской Федерации, в течение трех рабочих дней со дня выдачи разрешения на ввод объекта в эксплуатацию федеральный орган исполнительной власти, орган исполнительной власти субъекта Российской Федерации, орган местного самоуправления, Государственная корпорация по атомной энергии «Росатом» или Государственная корпорация по космической деятельности «Роскосмос», выдавшие такое разрешение, направляют (в том числе с использованием единой системы межведомственного электронного взаимодействия и подключаемых к ней региональных систем межведомственного электронного взаимодействия) копию такого разрешения в органы государственной власти или органы местного самоуправления, принявшие решение об установлении или изменении зоны с особыми условиями использования территории в связи с размещением объекта, в отношении которого выдано разрешение на ввод объекта в эксплуатацию.».

Е.А. Семёнова, начальник управления архитектуры  
и градостроительства администрации муниципального  
образования город-курорт Геленджик - главный архитектор



**АДМИНИСТРАЦИЯ МУНИЦИПАЛЬНОГО ОБРАЗОВАНИЯ  
ГОРОД-КУРОРТ ГЕЛЕНДЖИК**

**ПОСТАНОВЛЕНИЕ**

**от 18 августа 2022 года**

**№ 1870**

г. Геленджик

**О внесении изменений в административный регламент предоставления администрацией муниципального образования город-курорт Геленджик муниципальной услуги «Предоставление разрешения на условно разрешенный вид использования земельного участка или объекта капитального строительства», утвержденный постановлением администрации муниципального образования город-курорт Геленджик от 29 октября 2020 года № 2162**

Рассмотрев протест прокурора города Геленджика от 27 сентября 2021 года №7-02-2021/1487 на постановление администрации муниципального образования город-курорт Геленджик от 29 октября 2020 года № 2162 «Об утверждении административного регламента предоставления администрацией муниципального образования город-курорт Геленджик муниципальной услуги «Предоставление разрешения на условно разрешенный вид использования земельного участка или объекта капитального строительства», предписание департамента по архитектуре и градостроительству Краснодарского края от 12 апреля 2021 года №71-05.1-01-3234/21 «Об устранении нарушений законодательства о градостроительной деятельности, выявленных в ходе проверки», в целях приведения правовых актов органа местного самоуправления муниципального образования город-курорт Геленджик в соответствие с законодательством Российской Федерации, руководствуясь статьями 16, 37 Федерального закона от 6 октября 2003 года №131-ФЗ «Об общих принципах организации местного самоуправления в Российской Федерации» (в редакции Федерального закона от 30 декабря 2021 года № 376-ФЗ), статьями 8, 38, 72 Устава муниципального образования город-курорт Геленджик, п о с т а н о в л я ю:

1. Протест прокурора города Геленджика от 27 сентября 2021 года №7-02-2021/1487 на постановление администрации муниципального образования город-курорт Геленджик от 29 октября 2020 года № 2162 «Об утверждении административного регламента предоставления администрацией муниципального образования город-курорт Геленджик муниципальной услуги «Предоставление

разрешения на условно разрешенный вид использования земельного участка или объекта капитального строительства» удовлетворить.

2. Утвердить изменения в административный регламент предоставления администрацией муниципального образования город-курорт Геленджик муниципальной услуги «Предоставление разрешения на условно разрешенный вид использования земельного участка или объекта капитального строительства», утвержденный постановлением администрации муниципального образования город-курорт Геленджик от 29 октября 2020 года № 2162 «Об утверждении административного регламента предоставления администрацией муниципального образования город-курорт Геленджик муниципальной услуги «Предоставление разрешения на условно разрешенный вид использования земельного участка или объекта капитального строительства» (прилагается).

3. Опубликовать настоящее постановление в печатном средстве массовой информации «Официальный вестник органов местного самоуправления муниципального образования город-курорт Геленджик» и разместить на официальном сайте администрации муниципального образования город-курорт Геленджик в информационно - телекоммуникационной сети «Интернет» ([www.gelendzhik.org](http://www.gelendzhik.org)).

4. Контроль за выполнением настоящего постановления возложить на заместителя главы муниципального образования город-курорт Геленджик Грачева А.А.

5. Постановление вступает в силу со дня его официального опубликования.

А.А. Богодистов, глава муниципального  
образования город-курорт Геленджик

## Приложение

### УТВЕРЖДЕНЫ

постановлением администрации  
муниципального образования  
город-курорт Геленджик  
от 18.08.2022 года № 1870

### ИЗМЕНЕНИЯ,

внесенные в административный регламент  
предоставления администрацией муниципального  
образования город-курорт Геленджик  
муниципальной услуги «Предоставление разрешения  
на условно разрешенный вид использования  
земельного участка или объекта капитального строительства»,  
утвержденный постановлением администрации муниципального  
образования город-курорт Геленджик  
от 29 октября 2020 года № 2162

1. Подпункт 1.3.1.4 изложить в следующей редакции:

«1.3.1.4. Посредством размещения информации на Едином портале государственных и муниципальных услуг (функций) и (или) Портале Краснодарского края в информационно-телекоммуникационной сети «Интернет» [www.pgu.krasnodar](http://www.pgu.krasnodar).

Информация на Портале Краснодарского края о порядке и сроках предоставления муниципальной услуги на основании сведений, содержащихся в федеральной государственной информационной системе «Федеральный реестр государственных и муниципальных услуг (функций)» (далее – Федеральный реестр), региональной государственной информационной системе «Реестр государственных услуг (функций) Краснодарского края» (далее – Реестр Краснодарского края), предоставляется заявителю бесплатно.

Доступ к информации о сроках и порядке предоставления муниципальной услуги осуществляется без выполнения заявителем каких-либо требований, в том числе без использования программного обеспечения, установка которого на технические средства заявителя требует заключения лицензионного или иного соглашения с правообладателем программного обеспечения, предусматривающего взимание платы, регистрацию или авторизацию заявителя или предоставление им персональных данных.».

2. Пункт 2.6.4 изложить в следующей редакции:

«2.6.4. В случае представления заявителем документов, указанных в пункте 2 Правил организации деятельности многофункциональных центров предоставления государственных и муниципальных услуг, утвержденных

постановлением Правительства Российской Федерации от 22 декабря 2020 года №1376 «Об утверждении Правил организации деятельности многофункциональных центров предоставления государственных и муниципальных услуг», их бесплатное копирование осуществляется работником МФЦ, после чего оригиналы возвращаются заявителю. Копии иных документов представляются заявителем самостоятельно.».

3. В подпункте 1 пункта 2.7.1 слова «Министерства финансов Российской Федерации от 15 января 2015 года № 5н» заменить словами «Федеральной налоговой службы Российской Федерации от 19 декабря 2019 года № ММВ-7-14/640@).».

4. В пункте 2.7.3 слово «пункте» заменить словом «подразделе».

5. Раздел 2.8 дополнить пунктом 2.8.1<sup>1</sup> следующего содержания:

«2.8.1<sup>1</sup>. В целях предоставления муниципальной услуги установление личности заявителя может осуществляться в ходе личного приема посредством предъявления паспорта гражданина Российской Федерации либо иного документа, удостоверяющего личность, в соответствии с законодательством Российской Федерации или посредством идентификации и аутентификации в Управлении, многофункциональных центрах с использованием информационных технологий, предусмотренных частью 18 статьи 14.1 Федерального закона от 27 июля 2006 года № 149-ФЗ «Об информации, информационных технологиях и о защите информации». Использование вышеуказанных технологий проводится при наличии технической возможности.».

6. Пункт 2.18.1 дополнить абзацем следующего содержания:

«При предоставлении муниципальной услуги в электронной форме идентификация и аутентификация могут осуществляться посредством:

1) единой системы идентификации и аутентификации или иных государственных информационных систем, если такие государственные информационные системы в установленном Правительством Российской Федерации порядке обеспечивают взаимодействие с единой системой идентификации и аутентификации, при условии совпадения сведений о физическом лице в указанных информационных системах;

2) единой системы идентификации и аутентификации и единой информационной системы персональных данных, обеспечивающей обработку, включая сбор и хранение, биометрических персональных данных, их проверку и передачу информации о степени их соответствия предоставленным биометрическим персональным данным физического лица.

Использование вышеуказанных технологий проводится при наличии технической возможности.».

7. Пункт 3.2.2 изложить в следующей редакции:

«3.2.2. В состав административной процедуры входят следующие административные действия: прием заявления по форме, установленной в приложении 1 к Административному регламенту, с приложением документов,

предусмотренных пунктом 2.6.1 Административного регламента, и регистрация заявления и приложенных к нему документов.

Специалист, осуществляющий прием документов:

- устанавливает личность заявителя в ходе личного приема посредством предъявления паспорта гражданина Российской Федерации либо иного документа, удостоверяющего личность, в соответствии с законодательством Российской Федерации или посредством идентификации и аутентификации с использованием информационных технологий, предусмотренных частью 18 статьи 14.1 Федерального закона от 27 июля 2006 года № 149-ФЗ «Об информации, информационных технологиях и о защите информации» (использование вышеуказанных технологий проводится при наличии технической возможности), проверяет полномочия заявителя, в том числе полномочия представителя действовать от имени заявителя;

- проверяет наличие документов (их копий), необходимых для предоставления муниципальной услуги, получение которых в рамках межведомственного информационного взаимодействия не представляется возможным;

- проверяет соответствие представленных документов установленным требованиям, удостоверяясь, что:

документы в установленных законодательством случаях нотариально удостоверены, скреплены печатями, имеют надлежащие подписи сторон или определенных законодательством должностных лиц;

тексты документов написаны разборчиво;

фамилии, имена и отчества физических лиц, адреса их мест жительства написаны полностью;

в документах нет подчисток, приписок, зачеркнутых слов и иных, не оговоренных в них, исправлений;

документы не исполнены карандашом;

документы не имеют повреждений и исправлений, не позволяющих однозначно истолковать их содержание, подписи, печати (при наличии);

срок действия документов не истек;

документы содержат информацию, необходимую для предоставления муниципальной услуги, указанной в заявлении;

документы представлены в полном объеме;

- сличает представленные заявителем экземпляры оригиналов и копий документов (в том числе нотариально удостоверенные) друг с другом. Если представленные копии документов нотариально не заверены, сличив копии документов с их подлинными экземплярами, заверяет своей подписью с указанием фамилии и инициалов и ставит штамп «копия верна»;

- при отсутствии оснований для отказа в приеме документов: принимает и регистрирует заявление путем проставления регистрационного штампа на заявлении и внесения сведений в журнал и электронную базу, оформляет



расписку о приеме документов по форме согласно приложению №5 к Административному регламенту. В расписке обязательно указываются:

дата регистрации заявления;

Ф.И.О. заявителя или наименование юридического лица (лиц по доверенности);

перечень прилагаемых документов с указанием их наименования, реквизитов;

количество экземпляров каждого из представленных документов (подлинных экземпляров и их копий);

фамилия, инициалы и подпись работника управления, принявшего документы;

иные данные.

Первый экземпляр расписки передается заявителю, второй – помещается в пакет принятых документов для предоставления муниципальной услуги;

- передает заявление о предоставлении муниципальной услуги начальнику Управления для оформления соответствующего поручения об исполнении специалисту Управления;

- при наличии оснований для отказа в приеме документов уведомляет об этом заявителя, предлагает принять меры по их устранению, оформляет и выдает расписку об отказе в приеме документов по форме согласно приложению 3 к Административному регламенту;

- в обязательном порядке информирует заявителя:

о сроке предоставления муниципальной услуги;

о возможности отказа в предоставлении муниципальной услуги.».

8.Подпункт 3.4.2.1 дополнить абзацем следующего содержания:

«Проект решения о предоставлении разрешения на условно разрешенный вид использования подлежит рассмотрению на общественных обсуждениях или публичных слушаниях, проводимых в порядке, установленном статьей 5.1 Градостроительного кодекса Российской Федерации, с учетом положений статьи 39 Градостроительного кодекса Российской Федерации.».

9.Пункт 3.7.1 дополнить абзацем следующего содержания:

«На основании рекомендаций комиссии глава муниципального образования город-курорт Геленджик в течение трех дней со дня поступления таких рекомендаций принимает решение о предоставлении разрешения на условно разрешенный вид использования или об отказе в предоставлении такого разрешения. Указанное решение подлежит опубликованию в порядке, установленном для официального опубликования муниципальных правовых актов, иной официальной информации, и размещается на официальном сайте муниципального образования в сети «Интернет».».

10. В абзаце втором подпункта 3.7.2.1 слова «рекомендаций комиссии» заменить словами «решения главы муниципального образования города курорта Геленджик».

11. Раздел 3.10 изложить в следующей редакции:

### «3.10. Получение информации о порядке и сроках предоставления муниципальной услуги в случае ее предоставления в электронной форме

Информация на Едином портале государственных и муниципальных услуг (функций), Портале Краснодарского края о порядке и сроках предоставления муниципальной услуги на основании сведений, содержащихся в Федеральном реестре, Реестре Краснодарского края, предоставляется заявителю бесплатно.

Не допускается отказ в приеме запроса и иных документов, необходимых для предоставления муниципальной услуги, а также отказ в предоставлении муниципальной услуги в случае, если запрос и документы, необходимые для предоставления муниципальной услуги, поданы в соответствии с информацией о сроках и порядке предоставления муниципальной услуги, опубликованы на Едином портале государственных и муниципальных услуг (функций), Портале Краснодарского края.

Доступ к информации о сроках и порядке предоставления муниципальной услуги осуществляется без выполнения заявителем каких-либо требований, в том числе без использования программного обеспечения, установка которого на технические средства заявителя требует заключения лицензионного или иного соглашения с правообладателем программного обеспечения, предусматривающего взимание платы, регистрацию или авторизацию заявителя или предоставление им персональных данных.».

12. Пункт 3.11.2 дополнить абзацами следующего содержания:

«При предоставлении муниципальной услуги в электронной форме идентификация и аутентификация могут осуществляться посредством:

1) единой системы идентификации и аутентификации или иных государственных информационных систем, если такие государственные информационные системы в установленном Правительством Российской Федерации порядке обеспечивают взаимодействие с единой системой идентификации и аутентификации, при условии совпадения сведений о физическом лице в указанных информационных системах;

2) единой системы идентификации и аутентификации и единой информационной системы персональных данных, обеспечивающей обработку, включая сбор и хранение, биометрических персональных данных, их проверку и передачу информации о степени их соответствия предоставленным биометрическим персональным данным физического лица.

Использование вышеуказанных технологий проводится при наличии технической возможности.».

13. Пункт 3.19.2 изложить в следующей редакции:

«3.19.2. Прием заявления и документов в многофункциональном центре осуществляется в соответствии с Федеральным законом №210-ФЗ, а также с условиями соглашения о взаимодействии.

Работник многофункционального центра при приеме заявления о предоставлении муниципальной услуги либо запроса о предоставлении нескольких государственных и (или) муниципальных услуг в многофункциональном центре, предусмотренного статьей 15.1 Федерального закона №210-ФЗ:

- устанавливает личность заявителя в ходе личного приема посредством предъявления паспорта гражданина Российской Федерации либо иного документа, удостоверяющего личность, в соответствии с законодательством Российской Федерации или посредством идентификации и аутентификации с использованием информационных технологий, предусмотренных частью 18 статьи 14.1 Федерального закона от 27 июля 2006 года № 149-ФЗ «Об информации, информационных технологиях и о защите информации».

Использование вышеуказанных технологий проводится при наличии технической возможности;

- проверяет наличие соответствующих полномочий на получение муниципальной услуги, если за получением результата услуги обращается представитель заявителя;

- проверяет правильность составления комплексного запроса (заявления), а также комплектность документов, необходимых в соответствии с подразделом 2.6 Административного регламента для предоставления муниципальной услуги;

- проверяет на соответствие копии представляемых документов (за исключением нотариально заверенных) их оригиналам (на предмет наличия подчисток (основными признаками подчисток являются: взерошенность волокон, изменение глянца поверхностного слоя бумаги, уменьшение толщины бумаги в месте подчистки, нарушение фоновой сетки) или допечаток (основными признаками приписок являются несовпадение горизонтальности расположения печатных знаков в строке, различия размера и рисунка одноименных печатных знаков, различия интенсивности использованного красителя). Заверяет копии документов, возвращает подлинники заявителю;

- осуществляет копирование (сканирование) документов, указанных в пункте 2 Правил организации деятельности многофункциональных центров предоставления государственных и муниципальных услуг, утвержденных постановлением Правительства Российской Федерации от 22 декабря 2012 года №1376 «Об утверждении Правил организации деятельности многофункциональных центров предоставления государственных и муниципальных услуг» (далее - документы личного хранения) и представленных заявителем (представителем заявителя), в случае, если заявитель (представитель заявителя) самостоятельно не представил копии документов личного хранения, а в соответствии с Регламентом для ее предоставления необходима копия документа личного хранения (за исключением случая, когда в соответствии с нормативным правовым актом для предоставления муниципальной услуги необходимо предъявление нотариально

удостоверенной копии документа личного хранения). Заверяет копии документов, возвращает подлинники заявителю;

- при отсутствии оснований для отказа в приеме документов, указанных в подразделе 2.9 Административного регламента, регистрирует заявление и документы, необходимые для предоставления муниципальной услуги, формирует пакет документов.

При приеме комплексного запроса у заявителя работник многофункционального центра информирует его обо всех государственных и (или) муниципальных услугах, услугах, которые являются необходимыми и обязательными для предоставления государственных (муниципальных) услуг, получение которых необходимо для получения государственных (муниципальных) услуг, указанных в комплексном запросе.

В случае несоответствия документа, удостоверяющего личность, нормативно установленным требованиям или его отсутствия – работник многофункционального центра информирует заявителя (представителя заявителя) о необходимости предъявления документа, удостоверяющего личность, для предоставления муниципальной услуги и предлагает обратиться в многофункциональный центр после приведения в соответствие с нормативно установленными требованиями документа, удостоверяющего личность.

При предоставлении муниципальной услуги по экстерриториальному принципу многофункциональный центр:

- принимает от заявителя (представителя заявителя) заявление и документы, представленные заявителем (представителем заявителя);

- осуществляет копирование (сканирование) документов личного хранения и представленных заявителем (представителем заявителя), в случае, если заявитель (представитель заявителя) самостоятельно не представил копии документов личного хранения, а в соответствии с Административным регламентом для предоставления муниципальной услуги необходима копия документа личного хранения (за исключением случая, когда в соответствии с нормативным правовым актом для предоставления муниципальной услуги необходимо предъявление нотариально удостоверенной копии документа личного хранения);

- формирует электронные документы и (или) электронные образы заявления, документов, принятых от заявителя (представителя заявителя), копий документов личного хранения, принятых от заявителя (представителя заявителя), обеспечивая их заверение электронной подписью в установленном порядке;

- с использованием информационно-телекоммуникационных технологий по защищенным каналам связи направляет электронные документы и (или) электронные образы документов, заверенные уполномоченным должностным лицом многофункционального центра, в орган, предоставляющий муниципальную услугу.

При отсутствии технической возможности многофункционального центра, в том числе при отсутствии возможности выполнить требования к формату файла документа в электронном виде, заявление и иные документы, необходимые для предоставления муниципальной услуги, направляются многофункциональным центром в орган, предоставляющий муниципальную услугу, подведомственные ему организации на бумажных носителях.».

Е.А. Семёнова, начальник управления архитектуры и градостроительства администрации муниципального образования город-курорт Геленджик - главный архитектор



**АДМИНИСТРАЦИЯ МУНИЦИПАЛЬНОГО ОБРАЗОВАНИЯ  
ГОРОД-КУРОРТ ГЕЛЕНДЖИК**

**ПОСТАНОВЛЕНИЕ**

**от 18 августа 2022 года**

**№ 1872**

г. Геленджик

**О внесении изменений в постановление администрации муниципального образования город-курорт Геленджик от 20 марта 2015 года №992 «О мониторинге негативного воздействия на окружающую среду при отведении сточных вод на территории муниципального образования город-курорт Геленджик» (в редакции постановления администрации муниципального образования город-курорт Геленджик от 21 декабря 2020 года №2732)**

В связи с необходимостью уточнения персонального состава межведомственной комиссии по проведению мониторинга негативного воздействия на окружающую среду при отведении сточных вод на территории муниципального образования город-курорт Геленджик, руководствуясь Федеральным законом от 7 декабря 2011 года №416-ФЗ «О водоснабжении и водоотведении» (в редакции Федерального закона от 1 мая 2022 года №127-ФЗ), постановлением Правительства Российской Федерации от 29 июля 2013 года № 644 «Об

утверждении Правил холодного водоснабжения и водоотведения и о внесении изменений в некоторые акты Правительства Российской Федерации» (в редакции постановления Правительства Российской Федерации от 23 ноября 2021 года №2009), статьями 16, 37 Федерального закона от 6 октября 2003 года №131-ФЗ «Об общих принципах организации местного самоуправления в Российской Федерации» (в редакции Федерального закона от 30 декабря 2021 года №492-ФЗ), статьями 8, 33, 72 Устава муниципального образования город-курорт Геленджик, п о с т а н о в л я ю:

1. Внести в постановление администрации муниципального образования город-курорт Геленджик от 20 марта 2015 года №992 «О мониторинге негативного воздействия на окружающую среду при отведении сточных вод на территории муниципального образования город-курорт Геленджик» (в редакции постановления администрации муниципального образования город-курорт Геленджик от 21 декабря 2020 года №2732) следующие изменения:

1) пункт 4 изложить в следующей редакции:

«4. Контроль за выполнением настоящего постановления возложить на заместителя главы муниципального образования город-курорт Геленджик Кациди Ю.Г.»;

2) приложения 1, 2 изложить в новой редакции (приложения 1, 2).

2. Опубликовать настоящее постановление в печатном средстве массовой информации «Официальный вестник органов местного самоуправления муниципального образования город-курорт Геленджик».

3. Постановление вступает в силу со дня его подписания.

А.А. Богодистов, глава муниципального образования город-курорт Геленджик

Приложение 1

к постановлению администрации  
муниципального образования  
город-курорт Геленджик  
от 18.08.2022 года № 1872

«Приложение 1

УТВЕРЖДЕН

постановлением администрации  
муниципального образования  
город-курорт Геленджик  
от 20 марта 2015 года № 992(в  
редакции постановления  
администрации

муниципального образования город-курорт Геленджик  
от 18.08.2022 года № 1872)

## СОСТАВ

межведомственной комиссии по проведению мониторинга  
негативного воздействия на окружающую среду при отведении  
сточных вод на территории муниципального образования город-курорт Геленджик  
(далее – комиссия)

- |                                  |                                                                                                                                                                                 |
|----------------------------------|---------------------------------------------------------------------------------------------------------------------------------------------------------------------------------|
| Кациди<br>Юрий Григорьевич       | - заместитель главы муниципального образования город-курорт Геленджик, председатель комиссии;                                                                                   |
| Кимишкез<br>Исак Александрович   | - начальник управления жилищно-коммунального хозяйства администрации муниципального образования город-курорт Геленджик, заместитель председателя комиссии;                      |
| Гречушкина<br>Лариса Германовна  | - главный специалист отдела дорожного хозяйства управления жилищно-коммунального хозяйства администрации муниципального образования город-курорт Геленджик, секретарь комиссии. |
| Члены комиссии:                  |                                                                                                                                                                                 |
| Болотов<br>Павел Валерьевич      | - заместитель начальника управления жилищно-коммунального хозяйства администрации муниципального образования город-курорт Геленджик;                                            |
| Буфалов<br>Дмитрий Александрович | - директор муниципального унитарного предприятия муниципального образования город-курорт Геленджик «Пшада»;                                                                     |

- Гармашов  
Артем Сергеевич
- исполняющий обязанности директора муниципального унитарного предприятия благоустройства и хозяйственного обеспечения муниципального образования город-курорт Геленджик;
- Кравцов  
Алексей Александрович
- директор муниципального унитарного предприятия муниципального образования город-курорт Геленджик «Александрия»;
- Куцов  
Иван Геннадиевич
- заместитель прокурора г. Геленджика (посогласованию);
- Кялов  
Григорий Евстафьевич
- глава администрации Кабардинского внутригородского округа администрации муниципального образования город-курорт Геленджик;
- Липовецкий  
Алексей Александрович
- глава администрации Архипо-Осиповского внутригородского округа администрации муниципального образования город-курорт Геленджик;
- Митюков  
Игорь Николаевич
- директор муниципального унитарного предприятия муниципального образования город-курорт Геленджик «Коммунальщик»;
- Нагибин  
Максим Владимирович
- заместитель начальника Территориального отдела Управления Федеральной службы по надзору в сфере защиты прав потребителей и благополучия человека по Краснодарскому краю в городе-курорте Геленджик (по согласованию);



- Овчаров  
Иван Владимирович
- главный государственный инспектор территориального сектора по г. Геленджик отдела государственного экологического надзора управления государственного экологического надзора министерства природных ресурсов Краснодарского края (по согласованию);
- Пемпусь  
Юлия Станиславовна
- заместитель Азово-Черноморского межрайонного природоохранного прокурора (по согласованию);
- Полуничев  
Максим Сергеевич
- начальник отдела промышленности, транспорта, связи и экологии администрации муниципального образования город-курорт Геленджик;
- Прончатов  
Александр Александрович
- заместитель начальника Отдела Министерства внутренних дел Российской Федерации по городу Геленджику (по согласованию);
- Рыкун  
Александр Викторович
- глава администрации Пшадского внутригородского округа администрации муниципального образования город-курорт Геленджик;
- Сорокин  
Александр Владимирович
- директор общества с ограниченной ответственностью «Концессии водоснабжения – Геленджик» (по согласованию);
- Сосов  
Владимир Александрович
- глава администрации Дивноморского внутригородского округа администрации муниципального образования город-курорт Геленджик;
- Хотлубей  
Дмитрий Викторович
- исполняющий обязанности директора муниципального унитарного предприятия муниципального образования город-курорт Геленджик «Паритет». »

И.А. Кимишкез, начальник управления жилищно-коммунального хозяйства администрации муниципального образования город-курорт Геленджик

Приложение 2  
к постановлению администрации  
муниципального образования  
город-курорт Геленджик  
от 18.08.2022 года № 1872

«Приложение 2

УТВЕРЖДЕН  
постановлением администрации  
муниципального образования  
город-курорт Геленджик  
от 20 марта 2015 года № 992  
(в редакции постановления администрации  
муниципального образования  
город-курорт Геленджик  
от 18.08.2022 года № 1872)

### ПЕРЕЧЕНЬ

мероприятий по проведению мониторинга негативного воздействия на окружающую среду при отведении сточных вод  
на территории муниципального образования город-курорт Геленджик

№ п/п	Наименование мероприятия	Результат проведенного мероприятия	Срок проведения	Ответственные лица
1	2	3	4	5
1. По факту самовольного подключения (технологического присоединения) объектов капитального строительства и иных объектов к централизованной системе водоотведения				

1	2	3	4	5
1.1	Выявление факта самовольного подключения (технологического присоединения) объектов капитального строительства и иных объектов к централизованной системе водоотведения	подготовка акта о факте самовольного подключения (технологического присоединения) объектов капитального строительства и иных объектов к централизованной системе водоотведения и направление его членам рабочей группы	в течение 1 рабочего дня	рабочая группа
1.2	Привлечение к административной ответственности владельца объекта капитального строительства, допустившего незаконное подключение к централизованной системе водоотведения	составление протокола об административном правонарушении, вынесение постановления о привлечении к административной ответственности за самовольное подключение к централизованной системе водоотведения, канализования, выдача предписания об устранении нарушения действующего законодательства	в течение 30 дней	Южное межрегиональное управление Росприроднадзора (по согласованию)
1.3	Привлечение к административной ответственности за нарушение Правил благоустройства территории муниципального образования город-курорт Геленджик, выразившееся в сбросе сточных вод в централизованную систему ливневой канализации	составление протокола об административном правонарушении и направление на административную комиссию муниципального образования город-курорт Геленджик, на административную комиссию соответствующего сельского округа муниципального образования город-курорт Геленджик (далее - сельский округ)	в течение 2 дней составление протокола об административном правонарушении, в течение 5 дней - направление на административную комиссию муниципального образования город-курорт Геленджик, на административную комиссию соответствующего сельского округа	управление жилищно-коммунального хозяйства администрации муниципального образования город-курорт Геленджик (далее - Управление ЖКХ), администрации Кабардинского, Дивноморского, Пшадского, Архипо-Осиповского внутригородских округов администрации муниципального образования город-курорт Геленджик (далее - администрации внутри-

1	2	3	4	5
1.4	Временное прекращение или ограничение холодного водоснабжения в отношении абонента или лица, осуществляющего незаконное пользование системой ливневой канализации путем сброса сточных вод	уведомление собственника объекта капитального строительства или иного объекта в установленные законом сроки (за 1 сутки) о предстоящем прекращении или ограничении холодного водоснабжения с указанием в уведомлении на необходимость в соответствии с законом заключения договора на водоотведение и разъяснением порядка его заключения; прекращение или ограничение холодного водоснабжения в отношении такого объекта капитального строительства или иного объекта в установленном законом порядке	в течение 7 рабочих дней	городских округов) ООО «Концессии водоснабжения - Геленджик» (далее - ООО «КВГ»)
1.5	Прекращение незаконного сброса сточных вод в централизованную систему ливневой канализации	приведение централизованной системы ливневой канализации в месте незаконной врезки в первоначальное состояние	в течение 14 дней	муниципальное унитарное предприятие благоустройства и хозяйственного обеспечения муниципального образования город-курорт Геленджик (далее – МУП «БХО»), МУП «Александрия», МУП «Паритет», МУП «Пшада», МУП «Коммунальщик» (по территориальной принадлежности)

1	2	3	4	5
2. По факту сброса сточных вод на территории муниципального образования город-курорт Геленджик				
2.1	Выявление факта сброса сточных вод на территории муниципального образования город-курорт Геленджик	подготовка акта о факте сброса сточных вод на территории муниципального образования город-курорт Геленджик и направление его членам рабочей группы	в течение 1 рабочего дня	рабочая группа
2.2.	Привлечение к административной ответственности владельца объекта капитального строительства за сброс сточных вод на территории муниципального образования город-курорт Геленджик	составление протокола об административном правонарушении, вынесение постановления о привлечении к административной ответственности за сброс сточных вод на территории муниципального образования город-курорт Геленджик;  выдача предписания о прекращении нарушения действующего законодательства	в течение 30 дней	Южное межрегиональное управление Росприроднадзора (по согласованию)
2.3	Прекращение сброса сточных вод на территории муниципального образования город-курорт Геленджик	направление в адрес ООО «КВГ» предписания о временном ограничении или прекращении холодного водоснабжения объекта капитального строительства или иного объекта, с которого осуществляется сброс сточных вод	в течение 5 рабочих дней	Южное межрегиональное управление Росприроднадзора (по согласованию)
2.4	Компенсация ущерба, нанесенного владельцем объекта капитального строительства или иного объекта, допустившим сброс сточных вод на территории муниципального образова-	отбор проб сточных вод для определения наличия в них загрязняющих веществ, расчет размера ущерба окружающей среде негативным воздействием из-за сброса сточных вод, подготовка и направление в суд искового заявления о возмещении	в течение 30 дней	Южное межрегиональное управление Росприроднадзора (по согласованию)

1	2	3	4	5
	ния город-курорт Геленджик	ущерба, нанесенного окружающей среде		
2.5	Временное прекращение или ограничение холодного водоснабжения в отношении абонента или лица, осуществляющего сброс сточных вод на территории муниципального образования город-курорт Геленджик	уведомление собственника объекта капитального строительства или иного объекта в установленные законом сроки (за 1 сутки) о предстоящем прекращении или ограничении холодного водоснабжения с указанием в уведомлении на необходимость в соответствии с законом заключения договора на водоотведение и разъяснением порядка его заключения; прекращение или ограничение холодного водоснабжения в отношении такого объекта капитального строительства или иного объекта в установленном законом порядке	в течение 10 рабочих дней	ООО «КВГ»
2.6	Привлечение к административной ответственности за нарушение Правил благоустройства территории муниципального образования город-курорт Геленджик, выразившееся в сбросе сточных вод на территории муниципального образования город-курорт Геленджик	составление протокола об административном правонарушении и направление на административную комиссию муниципального образования город-курорт Геленджик, на административную комиссию администрации соответствующего сельского округа	в течение 2 дней составление протокола об административном правонарушении, в течение 5 дней - направление на административную комиссию муниципального образования город-курорт Геленджик, на административную комиссию администрации соответствующего сельского округа	Управление ЖКХ и администрации внутригородских округов


1	2	3	4	5
3. Подготовка отчета о проделанной работе				
3.1	Подготовка еженедельного отчета о проделанной работе	<p>направление отчета в межведомственную комиссию по проведению мониторинга негативного воздействия на окружающую среду при отведении сточных вод на территории муниципального образования город-курорт Геленджик с указанием информации о количестве выявленных, ликвидированных фактов самовольного подключения (присоединения) капитальных объектов к централизованным системам водоотведения, канализования, осуществляющих сброс сточных вод на территории муниципального образования город-курорт Геленджик, применения к нарушителям соответствующих административных и иных мер, а также о количестве заключенных договоров на водоотведение и правомерном технологическом подключении к централизованной системе водоотведения с приложением документов, подтверждающих:</p> <ul style="list-style-type: none"> <li>- привлечение лица к административной ответственности в соответствии с Кодексом об административных правонарушениях Российской Федерации;</li> <li>- временное прекращение или ограничение холодного водоснабжения объектов капитального строительства или иных объектов;</li> <li>- направление искового заявления лицу,</li> </ul>	еженедельно	<p>рабочая группа (по представлению соответствующих документов) ООО «КВГ», МУП «БХО», МУП «Александрия», МУП «Паритет», МУП «Пшава», МУП «Коммунальщик» (по территориальной принадлежности), Южное межрегиональное управление Росприроднадзора (по согласованию), Управление ЖКХ и администрации внутригородских округов</p>

1	2	3	4	5
		<p>осуществившему сброс сточных вод на территории муниципального образования город-курорт Геленджик;</p> <ul style="list-style-type: none"> <li>- приведение централизованной системы ливневой канализации в первоначальное состояние;</li> <li>- привлечение к административной ответственности за нарушение Правил благоустройства территории муниципального образования город-курорт Геленджик</li> </ul>		

»

И.А. Кимишкез, начальник управления  
жилищно-коммунального хозяйства  
администрации муниципального образования  
город-курорт Геленджик





**АДМИНИСТРАЦИЯ МУНИЦИПАЛЬНОГО ОБРАЗОВАНИЯ  
ГОРОД-КУРОРТ ГЕЛЕНДЖИК**

**ПОСТАНОВЛЕНИЕ**

**от 18 августа 2022 года**

**№ 1875**

г. Геленджик

**О внесении изменений в раздел 3 Программы  
профилактики рисков причинения вреда (ущерба)  
охраняемым законом ценностям при осуществлении  
регионального государственного контроля (надзора)  
за плательщиками курортного сбора и операторами  
курортного сбора на территории муниципального образования  
город-курорт Геленджик на 2022 год,  
утвержденной постановлением администрации  
муниципального образования город-курорт Геленджик  
от 29 декабря 2021 года №2861**

В соответствии с постановлением Правительства Российской Федерации от 10 марта 2022 года №336 «Об особенностях организации и осуществления государственного контроля (надзора), муниципального контроля» (в редакции постановления Правительства Российской Федерации от 24 марта 2022 года №448), руководствуясь статьями 7, 19, 20, 37 Федерального закона от 6 октября 2003 года №131-ФЗ «Об общих принципах организации местного самоуправления в Российской Федерации» (в редакции Федерального закона от 30 декабря 2021 года №492-ФЗ), статьями 11, 72 Устава муниципального образования город-курорт Геленджик, **п о с т а н о в л я ю:**

1. Утвердить изменения в разделе 3 Программы профилактики рисков причинения вреда (ущерба) охраняемым законом ценностям при осуществлении регионального государственного контроля (надзора) за плательщиками курортного сбора и операторами курортного сбора на территории муниципального образования город-курорт Геленджик на 2022 год, утвержденной постановлением администрации муниципального образования город-курорт Геленджик от 29 декабря 2021 года №2861 «Об утверждении Программы профилактики рисков причинения вреда (ущерба) охраняемым законом ценностям при осуществлении регионального государственного контроля (надзора) за плательщиками курортного сбора и операторами курортного сбора на территории муниципального образования город-курорт Геленджик на 2022 год» (прилагается).

2. Опубликовать настоящее постановление в печатном средстве массовой информации «Официальный вестник органов местного самоуправления муниципального образования город-курорт Геленджик».

3. Разместить настоящее постановление на официальном сайте администрации муниципального образования город-курорт Геленджик в информационно-телекоммуникационной сети «Интернет» ([www.gelendzhik.org](http://www.gelendzhik.org)).

4. Постановление вступает в силу со дня его опубликования.

А.А. Богодистов, глава муниципального образования город-курорт Геленджик

Приложение

УТВЕРЖДЕН  
постановлением  
администрации  
муниципального образования  
город-курорт Геленджик  
от 18.08.2022 года № 1875

### ИЗМЕНЕНИЯ,

внесенные в раздел 3 Программы профилактики рисков причинения вреда (ущерба) охраняемым законом ценностям при осуществлении регионального государственного контроля (надзора) за плательщиками курортного сбора и операторами курортного сбора на территории муниципального образования город-курорт Геленджик на 2022 год, утвержденной постановлением администрации муниципального образования город-курорт Геленджик от 29 декабря 2021 года №2861

1. Пункт 2 таблицы изложить в следующей редакции:

«

2	Обобщение правоприменительной практики	Обобщение правоприменительной практики по проведению регионального государственного контроля (надзора) за плательщиками курортного сбора и операторами курортного сбора (далее - обобщение правоприменительной практики) осуществляется один раз в год.	ежегодно, до 1 апреля года, следующего за годом обобщения правоприменительной практики	специалисты управления курортами и туризмом: Прошкина Н.В., Плотник Т.И., Пистряя В.В.
---	----------------------------------------	---------------------------------------------------------------------------------------------------------------------------------------------------------------------------------------------------------------------------------------------------------	----------------------------------------------------------------------------------------	-------------------------------------------------------------------------------------------------

		<p>По итогам обобщения правоприменительной практики администрация муниципального образования город-курорт Геленджик осуществляет подготовку доклада, содержащего результаты обобщения правоприменительной практики (далее - доклад о правоприменительной практике).</p> <p>Администрация муниципального образования город-курорт Геленджик обеспечивает публичное обсуждение проекта доклада о правоприменительной практике. Доклад о правоприменительной практике утверждается распоряжением администрации муниципального образования город-курорт Геленджик и размещается на официальном сайте администрации муниципального образования город-курорт Геленджик в сети «Интернет»</p>		
--	--	----------------------------------------------------------------------------------------------------------------------------------------------------------------------------------------------------------------------------------------------------------------------------------------------------------------------------------------------------------------------------------------------------------------------------------------------------------------------------------------------------------------------------------------------------------------------------------------------------------------------------------------------------------------------------------------	--	--

».

2.Графу 3 пункта 3 таблицы дополнить абзацами следующего содержания:

«На период действия постановления Правительства Российской Федерации от 10 марта 2022 года №336 «Об особенностях организации и осуществления государственного контроля (надзора), муниципального контроля» в случае наличия у администрации муниципального образования город-курорт Геленджик сведений о готовящихся нарушениях обязательных требований в области реализации эксперимента по развитию курортной инфраструктуры на территории Краснодарского края или признаках нарушений обязательных требований в области реализации эксперимента по развитию курортной инфраструктуры на территории Краснодарского края и (или) в случае отсутствия подтвержденных данных о том, что нарушение обязательных требований в области реализации эксперимента по развитию курортной инфраструктуры на территории Краснодарского края причинило вред (ущерб) охраняемым законом ценностям либо создало угрозу причинения вреда (ущерба) охраняемым законом ценностям, администрация муниципального образования город-курорт Геленджик объявляет контролируемому лицу (оператору курортного сбора и (или) плательщику курортного сбора)

предостережение о недопустимости нарушения обязательных требований в области реализации эксперимента по развитию курортной инфраструктуры на территории Краснодарского края и предлагает принять меры по обеспечению соблюдения обязательных требований в области реализации эксперимента по развитию курортной инфраструктуры на территории Краснодарского края.

Предостережения выдаются контролируемым лицам в том числе в случае наличия у администрации муниципального образования город-курорт Геленджик информации от органа исполнительной власти Краснодарского края, ответственного за проведение эксперимента по развитию курортной инфраструктуры в целях сохранения, восстановления и развития курортов, формирования единого туристского пространства, создания благоприятных условий для устойчивого развития сферы туризма на территории Краснодарского края, - министерства курортов, туризма и олимпийского наследия Краснодарского края о признаках нарушений обязательных требований в области реализации эксперимента по развитию курортной инфраструктуры на территории Краснодарского края, а именно:

- о признаках нарушения порядка и сроков исчисления и взимания курортного сбора;
- о признаках нарушения порядка и сроков перечисления курортного сбора в краевой бюджет;
- о признаках нарушения порядка и сроков представления отчета оператора курортного сбора;
- о признаках нарушения порядка и сроков предоставления сведений, необходимых для ведения реестра операторов курортного сбора;
- о признаках нарушения физическими лицами обязанности по уплате курортного сбора».

3. Пункт 5 таблицы изложить в следующей редакции:


«

5	Обязательные профилактические визиты	Обязательное инициирование администрацией муниципального образования город-курорт Геленджик профилактических визитов: - к операторам курортного сбора, приступающим к осуществлению деятельности в области реализации эксперимента по развитию курортной инфраструктуры на территории Краснодарского края; - к операторам курортного сбора, отнесенным к категориям чрезвычайно высокого и высокого риска;	В период действия постановления Правительства Российской Федерации от 10 марта 2022 года №336 «Об особенностях организации и осуществления государственного контроля (надзора), муниципального контроля»	специалисты управления курортами и туризмом: Прошкина Н.В., Плотник Т.И., Пистряя В.В.
---	--------------------------------------	------------------------------------------------------------------------------------------------------------------------------------------------------------------------------------------------------------------------------------------------------------------------------------------------------------------------------------------------------------------------------------------------------------------	----------------------------------------------------------------------------------------------------------------------------------------------------------------------------------------------------------	-------------------------------------------------------------------------------------------------

		<ul style="list-style-type: none"> <li>- к операторам курортного сбора, допустившим нарушения порядка и сроков исчисления и взимания курортного сбора;</li> <li>- к операторам курортного сбора, допустившим нарушения порядка и сроков перечисления курортного сбора в краевой бюджет;</li> <li>- к операторам курортного сбора, допустившим нарушения порядка и сроков представления отчетов операторов курортного сбора;</li> <li>- к операторам курортного сбора, допустившим нарушения порядка и сроков предоставления сведений, необходимых для ведения реестра операторов курортного сбора</li> </ul>		
--	--	--------------------------------------------------------------------------------------------------------------------------------------------------------------------------------------------------------------------------------------------------------------------------------------------------------------------------------------------------------------------------------------------------------------------------------------------------------------------------------------------------------------------------------------------------------------------------------------------------------------	--	--

».

Ю.Ю. Крахмалёва, начальник управления курортами  
и туризмом администрации муниципального  
образования город-курорт Геленджик



**АДМИНИСТРАЦИЯ МУНИЦИПАЛЬНОГО ОБРАЗОВАНИЯ  
ГОРОД-КУРОРТ ГЕЛЕНДЖИК**

**ПОСТАНОВЛЕНИЕ**

**от 19 августа 2022 года**

**№ 1880**

г. Геленджик

**Об утверждении документации по планировке и межеванию территории для размещения линейных объектов «Водопроводной сети от ВЗУ «Новый водозабор №1» до ВЗУ «РЧВ 3000» в с. Дивноморское муниципального образования город-курорт Геленджик» и «Водопроводной сети от ВЗУ «Новый водозабор №2» до ВЗУ «Скважина №31» в с. Дивноморское муниципального образования г.-к. Геленджик»**

На основании заявления генерального директора ООО «Грис» от 11 мая 2022 года №424, руководствуясь статьями 42, 43, 45, 46 Градостроительного кодекса Российской Федерации, статьями 16, 28, 37 Федерального закона от 6 октября 2003 года №131-ФЗ «Об общих принципах организации местного самоуправления в Российской Федерации» (в редакции Федерального закона от 30 декабря 2021 года №492-ФЗ), постановлением Правительства Российской Федерации от 12 мая 2017 года №564 «Об утверждении Положения о составе и содержании документации по планировке территории, предусматривающей размещение одного или нескольких линейных объектов» (в редакции постановления Правительства Российской Федерации от 2 апреля 2022 года №569), постановлением администрации муниципального образования город-курорт Геленджик от 20 февраля 2015 года №634 «Об утверждении Порядка подготовки и утверждения документации по планировке территории муниципального образования город-курорт Геленджик» (в редакции постановления администрации муниципального образования город-курорт Геленджик от 20 июля 2017 года №2559), заключением о результатах публичных слушаний по проектам планировки и межевания территории для размещения линейных объектов «Водопроводной сети от ВЗУ «Новый водозабор №1» до ВЗУ «РЧВ 3000» в с. Дивноморское муниципального образования город-курорт Геленджик» и «Водопроводной сети от ВЗУ «Новый водозабор №2» до ВЗУ «Скважина №31» в с. Дивноморское муниципального образования г.-к. Геленджик» от 17 июня 2022 года, статьями 8, 33, 72 Устава муниципального образования город-курорт Геленджик, п о с т а н о в л я ю:

1. Утвердить документацию по проекту планировки территории для размещения линейных объектов «Водопроводной сети от ВЗУ «Новый водозабор №1» до ВЗУ «РЧВ 3000» в с. Дивноморское муниципального образования город-курорт Геленджик» и «Водопроводной сети от ВЗУ «Новый водозабор №2» до ВЗУ «Скважина №31» в с. Дивноморское муниципального образования г.-к. Геленджик» в составе:

1) раздела 1 «Проект планировки территории. Графическая часть» (приложение 1);

2) раздела 2 «Положение о размещении линейного объекта» (приложение 2).

2. Утвердить документацию по проекту межевания территории для размещения линейных объектов «Водопроводной сети от ВЗУ «Новый водозабор №1» до ВЗУ «РЧВ 3000» в с. Дивноморское муниципального образования город-курорт Геленджик» и «Водопроводной сети от ВЗУ «Новый водозабор №2» до ВЗУ «Скважина №31» в с. Дивноморское муниципального образования г.-к. Геленджик» в составе:

1) раздела 1 «Проект межевания территории. Графическая часть» (приложение 3);

2) раздела 2 «Проект межевания территории. Текстовая часть» (приложение 4).

3. Опубликовать настоящее постановление в печатном средстве массовой информации «Официальный вестник органов местного самоуправления муниципального образования город-курорт Геленджик» и разместить на официальном сайте администрации муниципального образования город-курорт Геленджик в информационно-телекоммуникационной сети «Интернет» ([www.gelendzhik.org](http://www.gelendzhik.org)).

4. Контроль за выполнением настоящего постановления возложить на заместителя главы муниципального образования город-курорт Геленджик Грачева А.А.

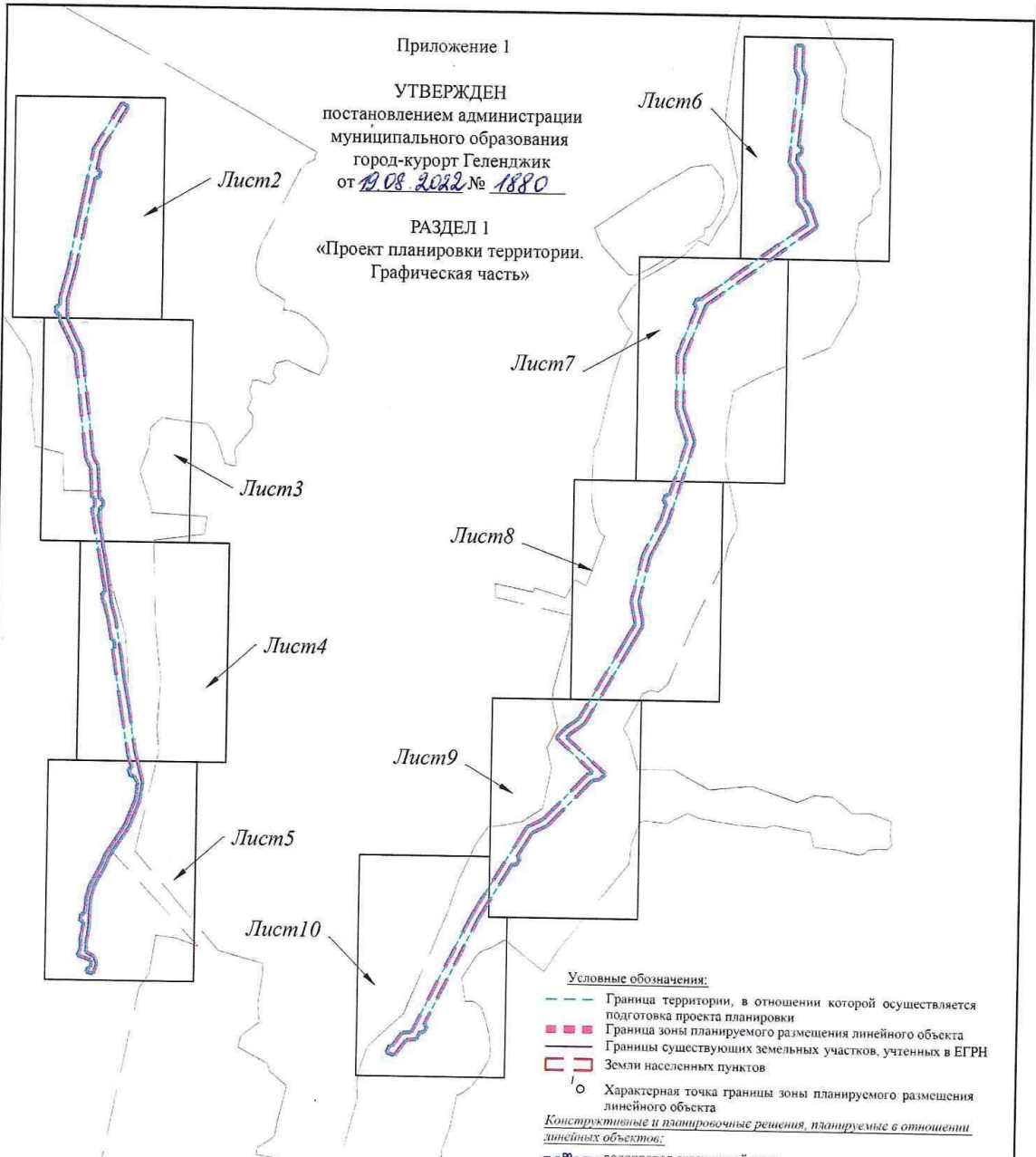
5. Постановление вступает в силу со дня его официального опубликования.

А.А. Богодистов, глава муниципального  
образования город-курорт Геленджик

Приложение 1

УТВЕРЖДЕН  
постановлением администрации  
муниципального образования  
город-курорт Геленджик  
от 19.08.2022 № 1880

РАЗДЕЛ I  
«Проект планировки территории.  
Графическая часть»



- Условные обозначения:**
- - - - - Граница территории, в отношении которой осуществляется подготовка проекта планировки
  - ■ ■ ■ ■ Граница зоны планируемого размещения линейного объекта
  - □ □ □ □ Границы существующих земельных участков, учтенных в ЕГРН
  - □ □ □ □ Земли населенных пунктов
  - Характерная точка границы зоны планируемого размещения линейного объекта

- Конструктивные и планировочные решения, планируемые в отношении линейных объектов:**
- - - - - водопровод скважинной воды
  - колодезь на сети
  - - - - - отметка пикета
- Границы зон планируемого размещения объектов капитального строительства, проектируемых в составе линейных объектов:**
- □ □ □ □ Зона размещения водопровода
  - □ □ □ □ Зона размещения водопроводных колодезев
- Границы зон с особыми условиями использования территорий, подлежащие установлению в связи с размещением линейного объекта:**
- □ □ □ □ санитарно-защитная зона водопровода

**Примечание:**

- Границы зон планируемого размещения линейных объектов, подлежащих реконструкции в связи с изменением их местоположения - отсутствуют;
- Согласно Письма администрации муниципального образования город-курорт Геленджик № 110-2397.22-15-44-11 от 01.03.2022 г. на территории, испрашиваемые для размещения указанных объектов, расположенные в границах муниципального образования город-курорт Геленджик, проекты планировки, а также красные линии, не разрабатывались и не утверждались;
- Красные линии в рамках данной документации по планировке территории не установлены в связи с отсутствием территорий общего пользования;
- Лист 2 - Лист 5 объект: «Водопроводная сеть от ВЗУ «Новый водозабор №1» до ВЗУ «РЧВ 3000» в с. Дивноморское муниципального образования г.к. Геленджик»;
- Лист 6 - Лист 10 объект: «Водопроводная сеть от ВЗУ «Новый водозабор №2» до ВЗУ «Скважина №31» в с. Дивноморское муниципального образования г.к. Геленджик»;

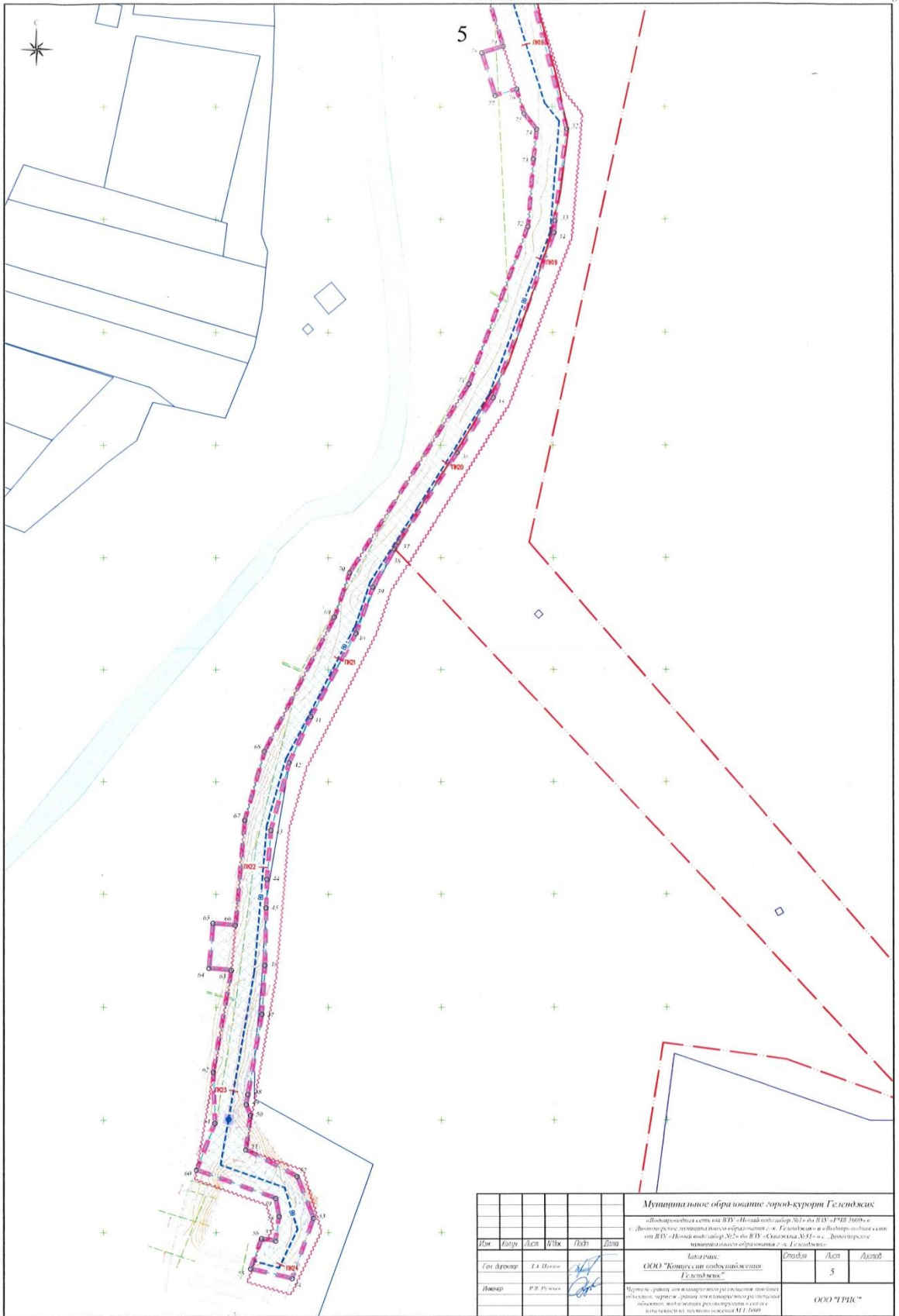
						Муниципальное образование город-курорт Геленджик		
						«Водопроводная сеть от ВЗУ «Новый водозабор №1» до ВЗУ «РЧВ 3000» в с. Дивноморское муниципального образования г.к. Геленджик» и «Водопроводная сеть от ВЗУ «Новый водозабор №2» до ВЗУ «Скважина №31» в с. Дивноморское муниципального образования г.к. Геленджик»		
Имя	Фамилия	Долг	Нижк.	Подп.	Дата	Заказчик:	Листов	Листов
Ген. директор	Д.А. Павлова					ООО «Концессии водоснабжения Геленджик»	1	10
Инженер	Р.В. Руксис					ООО «ТРИС»		











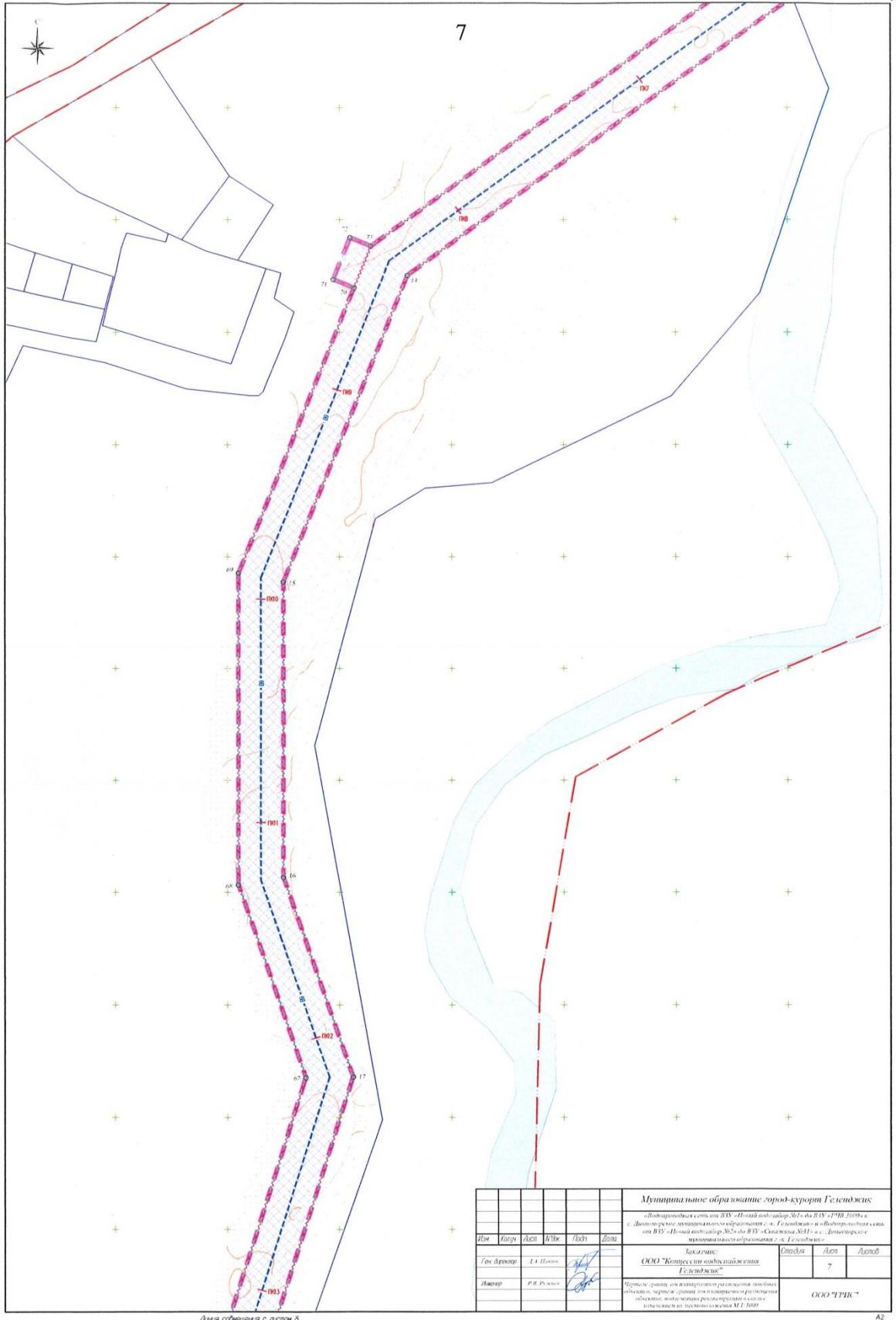
Имя	Фамилия	Лист	Вид	Лист	Дата
Ген. директор	И.И. Иванов				
Дизайнер	Р.В. Петров				

Муниципальное образование город-курорт Геленджик		
«Инженерная служба ООО «Новый конструктор» №16 от ВУ «РПД» ЗАО и «Дизайнерское проектно-исследовательское бюро «Геленджик» и «Инженерная служба от ВУ «Новый конструктор» №2 от ВУ «Спутник» ЗАО и с. «Дальневосточное проектно-исследовательское бюро» г. Геленджик»		
Заказчик:	Средств	Лист
ООО «Комплексная инженерия Геленджик»	5	Листов
Масштаб: 1:1000 Число и размер листов в соответствии с требованиями стандарта ГОСТ 21.101-89. Число листов в соответствии с требованиями стандарта ГОСТ 21.101-89. Число листов в соответствии с требованиями стандарта ГОСТ 21.101-89.		
ООО «РИС»		



7

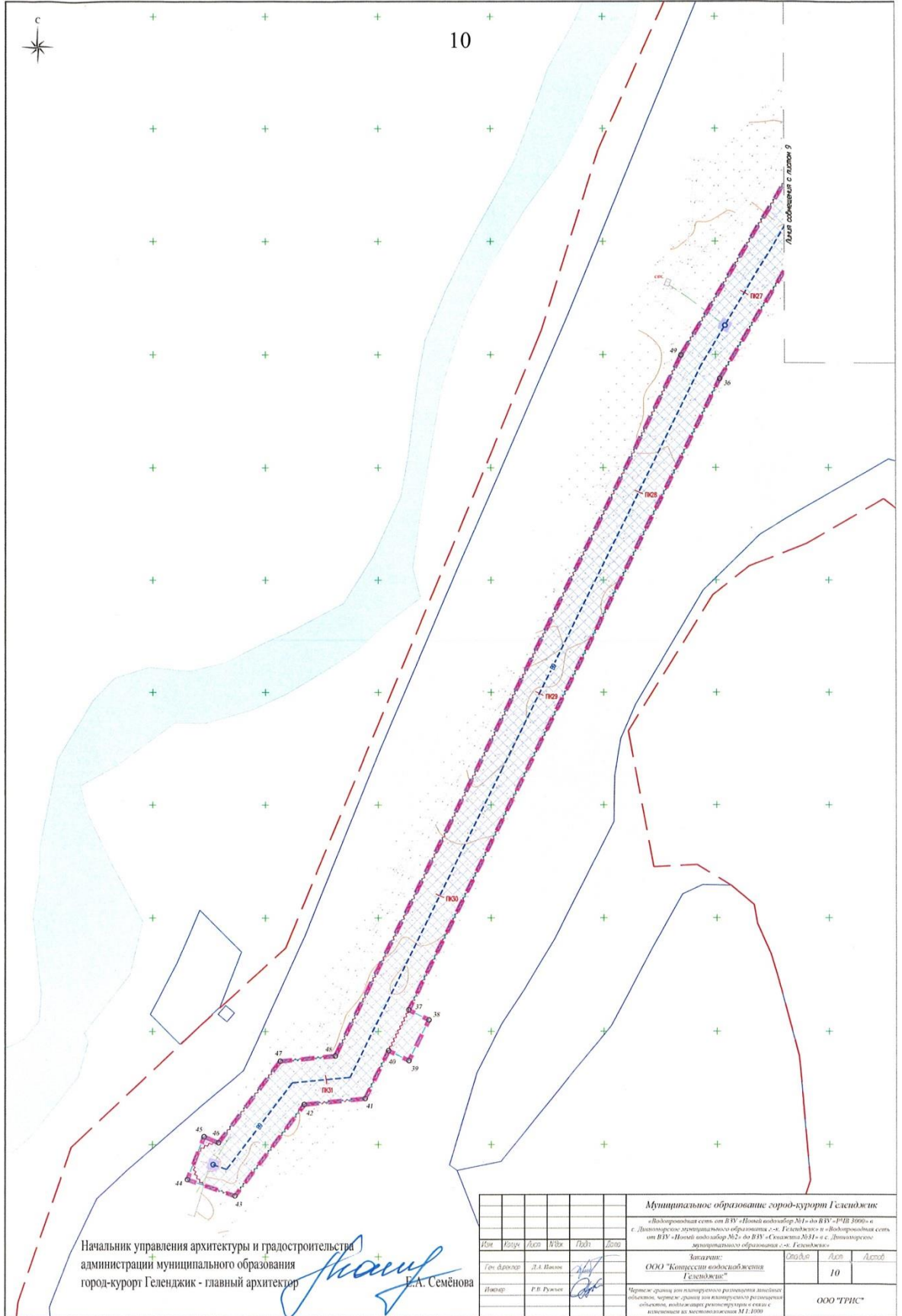


						Муниципальное образование город-курорт Геленджик		
						«Исполнительная служба администрации муниципального образования «Геленджик» и «Исполнительная служба администрации муниципального образования «Сочи-Железные» и «Исполнительная служба администрации муниципального образования «Геленджик»»		
Имя	Фамилия	Адрес	УдВ	Подпись	Дата	Инициалы:	Подпись	Лист
Ген. директор	И.А. Иванов			<i>[Signature]</i>		ООО «Комплекс для развития туризма Геленджик»		7
Лицензия	Р.В. Руднев			<i>[Signature]</i>		Члены и уполномоченные лица исполнительных органов государственной власти субъектов Российской Федерации и органы исполнительной власти субъектов Российской Федерации		ООО «ТИС»









Начальник управления архитектуры и градостроительства  
 администрации муниципального образования  
 город-курорт Геленджик - главный архитектор  
*Семёнова*  
 Е.А. Семёнова

						Муниципальное образование город-курорт Геленджик			
						«Водопроводная сеть от ВУ «Новый кодвайер №1» до ВУ «РЧВ 3000» и с. Диндротское: муниципальное образование с.с. Геленджик» и «Водопроводная сеть от ВУ «Новый кодвайер №2» до ВУ «Скажина №31» и с. Диндротское: муниципальное образование с.с. Геленджик»			
Изм.	Контр.	Декл.	Виз.	Лист	Листов	Заказчик:	Этап	Лист	Листов
Ген. Архитектор	Д.А. Иванов					ООО «Комплексное водоснабжение Геленджик»		10	
Инженер	Р.В. Ружник					Идет по границе для планировочного размещения линейных объектов, граница граница для планировочного размещения объектов, реализация реконструкции в связи с изменением доместоявления М.Г.1000			ООО «ТРИС»

## Приложение 2

### УТВЕРЖДЕН

постановлением администрации  
муниципального образования  
город-курорт Геленджик  
от 19.08.2022 года № 1880

## РАЗДЕЛ 2

### «Положение о размещении линейных объектов»

1. Наименование, основные характеристики и назначение планируемого для размещения линейного объекта, а также линейных объектов, подлежащих реконструкции в связи с изменением их местоположения

Документацией по планировке территории предусматривается строительство линейных объектов водопроводной сети в рамках проведения работ по переоценке запасов (доразведке) месторождения подземных вод в с. Дивноморское муниципального образования город-курорт Геленджик.

Планируемые к строительству водопроводные сети являются объектами местного значения.

Все решения, предусмотренные проектом, обеспечивают надежность проектируемых участков в течение всего срока эксплуатации.

Планировочными решениями объекта «Водопроводная сеть от ВЗУ «Новый водозабор №1» до ВЗУ «РЧВ 3000» в с. Дивноморское муниципального образования г.-к. Геленджик» предусматривается строительство водопровода скважиной воды:

- от ВЗУ «Новый водозабор №1» до ВЗУ «РЧВ 3000» вдоль р. Адерба.

Планировочными решениями объекта «Водопроводная сеть от ВЗУ «Новый водозабор №2» до ВЗУ «Скважина №31» в с. Дивноморское муниципального образования г.-к. Геленджик» предусматривается строительство водопровода скважиной воды:

- от ВЗУ «Новый водозабор №2» до ВЗУ «Скважина №31» вдоль р. Мезыб.

Территория проектирования имеет протяженную форму. На территории проектирования имеются инженерные коммуникации: водопровод Ду 300, Ду 100 - ООО «КВГ», газопровод Ду 200 - АО «Газпром газораспределение Краснодар», кабель связи - ПАО «Ростелеком». Проектирование инженерных сетей за исключением водопроводной сети данным проектом не предусмотрено.

Основные характеристики проектируемых линейных объектов приведены в таблице №1.

Таблица №1

«Водопроводная сеть от ВЗУ «Новый водозабор №1» до ВЗУ «РЧВ 3000»  
в с. Дивноморское муниципального образования г.- к. Геленджик»

№ п/п	Перечень основных требований	Содержание требований
1	2	3
1	Основание подготовки проекта планировки территории	Приказ ООО «Концессии Водоснабжения - Геленджик» от 13 апреля 2022 года №ОД-101 «О принятии решения о разработке документации по планировке территории по объекту: «Водопроводной сети от ВЗУ «Новый водозабор №1» до ВЗУ «РЧВ 3000» в с. Дивноморское муниципального образования г.-к. Геленджик» и «Водопроводной сети от ВЗУ «Новый водозабор №2» до ВЗУ «Скважина №31» в с. Дивноморское муниципального образования г.-к. Геленджик»
2	Зоны с особыми условиями использования территории, в т.ч.: нормативная санитарно-защитная зона	Не требуется
3	Строительство инженерных коммуникаций, в т.ч.:	5,56 км
3.1	Водопровод скважинной воды, диаметр труб, мм - 250x14,8	Строительство
3.1.1	Протяженность	2,38 км
3.2	Водопровод скважинной воды, диаметр труб, мм - 315x18,7	Строительство
3.2.1	Протяженность	3,18 км
4	Установление красных линий на линейный объект	Не требуется
5	Установление технических (охранных) зон подземных коммуникаций	Не требуется
6	Изменение границ зон охраны объектов культурного наследия	Не требуется

1	2	3
7	Ограничение использования земельных участков, иные обременения в существующих границах участков землепользователей	Требуется (Проект межевания территории)

2. Перечень субъектов Российской Федерации, перечень муниципальных районов, городских округов в составе субъектов Российской Федерации, перечень поселений, населенных пунктов, внутригородских территорий городов федерального значения, на территориях которых устанавливаются зоны планируемого размещения линейных объектов

Субъект Российской Федерации – Краснодарский край.  
Муниципальное образование – город-курорт Геленджик.  
Населенный пункт: с. Дивноморское.

3. Перечень координат характерных точек границ зоны планируемого размещения линейных объектов

Координаты характерных точек границ зоны планируемого размещения линейных объектов приведены в таблицах №2 и №3 и выполнены в системе координат МСК-23 в соответствии с приказом Федеральной службы земельного кадастра России от 28 марта 2002 года №П/256 «О введении местных систем координат».

Таблица №2

Водопроводная сеть от ВЗУ «Новый водозабор №1» до ВЗУ «РЧВ 3000»  
в с. Дивноморское муниципального образования г.-к. Геленджик

№	X	Y
1	2	3
1	423482,86	1312672,66
2	423472,6	1312689,86
3	423355,9	1312618,73
4	423306,19	1312609,22
5	423304,36	1312619,05
6	423284,7	1312615,41
7	423286,6	1312605,17
8	423256,62	1312599,25
9	423040,82	1312556,91
10	422964,2	1312535,93
11	422913,64	1312535,93

1	2	3
12	422830,05	1312578,31
13	422554,82	1312611,41
14	422529,32	1312624,99
15	422440,8	1312630,14
16	422441,55	1312639,72
17	422421,6	1312641,21
18	422420,61	1312631,25
19	422408,47	1312632,16
20	422402,62	1312627,7
21	422359,56	1312636,17
22	422313,06	1312642,4
23	422252,14	1312654,32
24	422174,58	1312664,87
25	422155,79	1312668,42
26	422130,34	1312676,89
27	422028,71	1312694,35
28	421969,85	1312702,7
29	421933,32	1312709,48
30	421882,46	1312719,11
31	421770,6	1312735,66
32	421690,25	1312756,53
33	421649,46	1312751,18
34	421644,25	1312750,76
35	421571,22	1312723,57
36	421546,88	1312707,4
37	421507,15	1312681,38
38	421503,99	1312679,53
39	421487,11	1312669,92
40	421466,41	1312662,39
41	421429,26	1312642,32
42	421408,65	1312632,57
43	421378,59	1312624,51
44	421356,88	1312622,69
45	421344,16	1312622,33
46	421318,76	1312621,78
47	421297,08	1312620,37
48	421261,59	1312614,24
49	421257,11	1312613,44
50	421252,27	1312615,32
51	421237,06	1312613,28
52	421225,16	1312636,02
53	421206,54	1312643,26

1	2	3
54	421179,54	1312633,76
55	421183,84	1312615,4
56	421197,42	1312620,21
57	421196,31	1312626,4
58	421207,43	1312627,98
59	421215,36	1312626,57
60	421227,94	1312591,51
61	421248,79	1312599,65
62	421271,44	1312598,9
63	421316,46	1312606,99
64	421317,34	1312597,02
65	421337,27	1312598,78
66	421336,39	1312608,74
67	421383	1312612,85
68	421413,74	1312621,62
69	421473,67	1312652,82
70	421493,53	1312659,51
71	421577,32	1312712,73
72	421646,93	1312739,16
73	421676,86	1312741,66
74	421690,09	1312743,1
75	421697,05	1312737,48
76	421708,02	1312734,15
77	421705,09	1312724,59
78	421724,2	1312718,71
79	421727,14	1312728,27
80	421764,65	1312716,73
81	421864,08	1312700,39
82	422044,68	1312671,34
83	422045,24	1312676,67
84	422066,33	1312675,28
85	422068,47	1312673,57
86	422068,69	1312667,44
87	422121,51	1312658,89
88	422166,56	1312646,76
89	422172,74	1312642,93
90	422192,52	1312639,97
91	422193,91	1312649,28
92	422256,45	1312638,38
93	422404,22	1312612,24
94	422419,28	1312611,34
95	422419,69	1312617,54

1	2	3
96	422444,45	1312617,6
97	422444,28	1312609,93
98	422523,78	1312605,28
99	422549,02	1312591,96
100	422824,15	1312558,88
101	422908,86	1312515,93
102	422924,83	1312516,01
103	422924,83	1312506,01
104	422944,83	1312506,01
105	422944,83	1312516,01
106	422966,89	1312515,93
107	423045,39	1312537,43
108	423165,28	1312560,95
109	423203,88	1312568,52
110	423260,47	1312579,62

Таблица №3

Водопроводная сеть от ВЗУ «Новый водозабор №2» до ВЗУ «Скважина №31» в с. Дивноморское муниципального образования г.-к. Геленджик

№	X	Y
1	2	3
1	423661	1314455,83
2	423661	1314475,94
3	423601,18	1314474,86
4	423578,91	1314484,77
5	423396,35	1314467,85
6	423395,44	1314477,8
7	423375,52	1314475,98
8	423376,43	1314466,03
9	423357,67	1314464,46
10	423326,78	1314484,35
11	423257,81	1314486,42
12	423239,28	1314502,72
13	423185,07	1314521,41
14	422975,22	1314230,27
15	422838,91	1314174,93
16	422706,76	1314174,93
17	422618,17	1314206,11
18	422401	1314137,35
19	422312,32	1314092,41
20	422192,36	1314064,53

1	2	3
21	422140,86	1314075,2
22	422127,28	1314075,2
23	422069,13	1314042,41
24	421865,95	1313927,71
25	421838,11	1313889,12
26	421827,91	1313879,65
27	421730,74	1313984,21
28	421716,46	1313967,89
29	421713,77	1313949,08
30	421591,26	1313831,22
31	421571,86	1313792,01
32	421506,21	1313752,31
33	421501,03	1313760,86
34	421483,92	1313750,55
35	421489,08	1313741,98
36	421339,29	1313651,8
37	421059,49	1313513,41
38	421055,05	1313522,37
39	421037,13	1313513,51
40	421041,56	1313504,54
41	421020,37	1313494,21
42	421017,83	1313467,15
43	420977,22	1313436,53
44	420984,46	1313415,42
45	421003,49	1313422,86
46	421000,81	1313429,27
47	421036,92	1313456,5
48	421039,21	1313480,93
49	421349,69	1313634,63
50	421587,2	1313777,91
51	421607,64	1313819,22
52	421732,6	1313939,44
53	421734,26	1313951,05
54	421826,88	1313851,38
55	421853,17	1313875,81
56	421879,61	1313912,45
57	422078,96	1314025
58	422132,73	1314055,22
59	422138,72	1314055,22
60	422192,83	1314043,95
61	422319,21	1314073,48
62	422408,59	1314118,78



1	2	3
63	422456,22	1314133,86
64	422459,24	1314124,33
65	422478,31	1314130,36
66	422475,29	1314139,9
67	422617,83	1314185,03
68	422703,33	1314154,93
69	422842,81	1314154,93
70	422969,7	1314206,44
71	422973,46	1314197,18
72	422991,99	1314204,7
73	422988,23	1314213,96
74	423192,6	1314497,66
75	423229,03	1314485,1
76	423250,01	1314466,64
77	423320,62	1314464,53
78	423352,63	1314443,91
79	423575,54	1314464,38
80	423597,1	1314454,78

4. Перечень координат характерных точек границ зон планируемого размещения линейных объектов, подлежащих реконструкции в связи с изменением их местоположения

В проекте планировки отсутствуют предложения по реконструкции линейных объектов, пересекающих или примыкающих к планируемому линейному объекту.

5. Предельные параметры разрешенного строительства, реконструкции объектов капитального строительства, входящих в состав линейного объекта в границах зоны его планируемого размещения

Предельные параметры разрешенного строительства, реконструкции объектов капитального строительства, входящих в состав линейного объекта в границах зон их планируемого размещения, не установлены, так как в соответствии с пунктом 3 части 4 статьи 36 Градостроительного кодекса Российской Федерации действие градостроительного регламента не распространяется на земельные участки, предназначенные для размещения линейных объектов и (или) занятые линейными объектами.

Требования к архитектурным решениям объектов капитального строительства при проектировании объекта не применяются, так как объект расположен вне границ территорий исторического поселения федерального или

регионального значения.

Требования к системе водоснабжения для транспортировки воды должны соответствовать СанПин 1.2.3685-21 от 28 января 2021 года.

6. Информация о необходимости осуществления мероприятий по защите сохраняемых объектов капитального строительства (здание, строение, сооружение, объекты, строительство которых не завершено), существующих и строящихся на момент подготовки проекта планировки территории, а также объектов капитального строительства, планируемых к строительству в соответствии с ранее утвержденной документацией по планировке территории, от возможного негативного воздействия в связи с размещением линейных объектов

Объекты капитального строительства (здание, строение, объекты, строительство которых не завершено), сохраняемые и существующие на момент подготовки проекта планировки территории в границе зоны планируемого размещения линейного объекта, отсутствуют.

Объекты капитального строительства, планируемые к строительству в соответствии с ранее утвержденной документацией по планировке территории, отсутствуют.

Зона размещения линейного объекта: «Водопроводной сети от ВЗУ «Новый водозабор №1» до ВЗУ «РЧВ 3000» в с. Дивноморское муниципального образования г.-к. Геленджик» пересекает существующие коммуникации:

водопровод Ду 300 ПК 10+40,75;  
водопровод Ду 300 ПК 13+48,72;  
водопровод Ду 100 ПК 13+69,22;  
водопровод Ду 100 ПК 14+65,98;  
водопровод Ду 100 ПК 14+66,47;  
водопровод Ду 100 ПК 16+52,36;  
водопровод Ду 100 ПК 16+53,03;  
водопровод Ду 300 ПК 17+31,11.

Зона размещения линейного объекта: «Водопроводной сети от ВЗУ «Новый водозабор №2» до ВЗУ «Скважина №31» в с. Дивноморское муниципального образования г.-к. Геленджик» пересекает существующие коммуникации:

газопровод Ду 200 ПК 3+24,94;  
кабель связи ПК 3+72,03.

Мероприятия по их защите разработаны в соответствии с требованиями и техническими условиями, предоставленными следующими организациями:

- письмо ООО «КВГ» «О предоставлении информации» от 30 ноября 2021 года № КВГ/2768-21;

- ООО «КВГ» Технические условия на водоснабжение от 23 ноября 2021 года №215;

- ООО «КВГ» Технические условия на водоснабжение от 23 ноября 2021 года №216;

- ПАО «Ростелеком» Технические условия от 14 декабря 2021 года №07/1221-4945.

Мероприятия по защите газопровода Ду 200 не разработаны в связи с отсутствием негативного воздействия в связи с размещением линейного объекта.

#### 7. Информация о необходимости осуществления мероприятий по сохранению объектов культурного наследия от возможного негативного воздействия в связи с размещением линейных объектов

Согласно данным генерального плана муниципального образования город-курорт Геленджик и данным Единого государственного реестра объектов культурного наследия (памятников истории и культуры) народов Российской Федерации (портал открытых данных Министерства культуры Российской Федерации) границы территорий объектов культурного наследия, включенных в единый государственный реестр объектов культурного наследия (памятников истории и культуры) народов Российской Федерации, отсутствуют.

В случае, если при строительстве проектируемого объекта будут обнаружены предметы археологии (фрагменты керамики, костные останки, предметы древнего вооружения, монеты и пр.), в соответствии с пунктом 4 статьи 36 Федерального закона от 25 июня 2002 года №73-ФЗ «Об объектах культурного наследия (памятниках истории и культуры) народов Российской Федерации» необходимо незамедлительно приостановить работы и в течение трех дней со дня обнаружения направить в управление государственной охраны объектов культурного наследия администрации Краснодарского края письменное уведомление.

#### 8. Информация о необходимости осуществления мероприятий по охране окружающей среды

При строительстве и эксплуатации важным условием является определение техногенных нарушений и их воздействие на ландшафты.

Анализ типов нарушений ландшафтных комплексов применительно к рассматриваемой площади показывает, что 90% из них возникает в результате механической нагрузки на ландшафты. По площади воздействия выделяются следующие типы нарушений: локально-точечные, очаговые, линейные, сетчатые и площадные.

Антропогенные нагрузки в зависимости от интенсивности ведут к перестройке биоценозов ландшафтов либо к их частичному или полному разрушению.

Воздействие антропогенного прессинга на ландшафты заключается в:

- изменении состава биогеоценозов, исчезновении коренных и появлении новых видов;

- изменении структуры и продуктивности сообществ;
- механическом нарушении растительных сообществ и органогенных горизонтов почв;
- изменении структуры почвенного покрова, например, формировании в западинах болотных почв;
- загрязнении почв и ландшафтов, изменении геохимических параметров почв (подкисление, подщелачивание, изменение окислительно-восстановительного потенциала) и в этой связи – смещении ионного равновесия растворов, изменении миграционной способности химических элементов;
- ускорении или замедлении геохимического потока элементов в ландшафтах, образовании антропогенных геохимических аномалий;
- перемешивании и частичном уничтожении биологически активных горизонтов почв;
- изменении гидротермического баланса почв, осушении или обводнении биогеоценозов;
- активизации сопутствующих экзогенных и прочих процессов (линейной и площадной эрозии, выноса грунтов в водоемы).

При проектировании зданий и сооружений кроме технико-экономических показателей следует учитывать степень их воздействия на окружающую природную среду как в период строительства, так и во время эксплуатации, а также сочетание объекта с ландшафтом, отдавая предпочтение решениям, оказывающим минимальное воздействие на окружающую природную среду. Для предотвращения и сведения к минимуму загрязнения окружающей среды необходимо соблюдение жестких требований соответствующих норм природоохранного законодательства.

При строительстве объекта.

Для предотвращения и сведения к минимуму загрязнения окружающей среды обязательно исполнение закона Российской Федерации от 10 января 2002 года №7-ФЗ «Об охране окружающей природной среды».

При возможности замачивания грунтов основания следует предусматривать одно из мероприятий:

устранение просадочных свойств грунтов в пределах всей просадочной толщи;

прорезку просадочной толщи глубокими фундаментами, в том числе свайными и массивами из закрепленного грунта;

комплекс мероприятий, включающий частичное устранение просадочных свойств грунтов, водозащитные и конструктивные мероприятия.

Выбор мероприятий должен разрабатываться специализированными организациями, имеющими лицензию на проектирование оснований зданий.

Мероприятия по охране атмосферного воздуха в период строительства объекта следует направить на предупреждение загрязнения воздушного бассейна выбросами работающих машин и механизмов над территорией проведения строительных работ и прилегающей селитебной зоны. К числу

мероприятий, снижающих уровень негативного воздействия на окружающую среду выбросов вредных веществ, следует отнести следующие:

- запрет на работу техники в форсированном режиме;
- приведение и поддержание технического состояния строительных машин и механизмов и автотранспортных средств в соответствии с нормативными требованиями по выбросам вредных веществ;
- проведение технического осмотра и профилактических работ строительных машин, механизмов и автотранспорта, с контролем выхлопных газов ДВС для проверки токсичности не реже одного раза в год (плановый), а также после каждого ремонта и регулирования двигателей;
- недопущение к работе машин, не прошедших технический осмотр с контролем выхлопных газов ДВС;
- обеспечение оптимальных режимов работы, позволяющих снижение расхода топлива на 10-15 % и соответствующее уменьшение выбросов вредных веществ;
- осуществление заправки машин, механизмов и автотранспорта в специально отведённых для этой цели местах при обязательном оснащении топливозаправщиков специальными раздаточными пистолетами (снижение испарения топлива) и т.д.

В целях минимизации техногенных воздействий на почвы (и другие компоненты окружающей среды) при проведении строительных работ также предусмотрено:

- применение строительных машин и механизмов, имеющих минимально возможное удельное давление ходовой части на подстилающие грунты;
- контроль за работой техники в период вынужденного простоя или технического перерыва в работе.

Стоянка техники в эти периоды разрешается только при неработающем двигателе. При строительстве на всех видах работ должны применяться технически исправные машины и механизмы с отрегулированной топливной арматурой, исключаяющей потери горюче-смазочных материалов и попадание ГСМ в почвы. Во избежание загрязнения компонентов окружающей среды горюче-смазочными материалами и возникновения аварийных ситуаций необходимо производить регулярное техническое обслуживание и проверку на возможные нарушения функций используемой для строительства и складирования техники. Следует контролировать соблюдение действующих правил эксплуатации машин и механизмов.

Необходимо осуществлять следующие мероприятия по снижению воздействия отходов на почвы (и другие компоненты окружающей среды) на период строительства:

- применение максимально возможных мер по сокращению количества отходов при строительстве;
- запрещение складирования строительного мусора вне специально отведенных мест накопления отходов с последующим вывозом с территории реконструируемого участка; при накоплении отходов необходимо соблюдать

требования, установленные СанПиН 2.1.7.1322-03 «Гигиенические требования к размещению и обезвреживанию отходов производства и потребления»;

- регулярный вывоз строительных материалов по мере продвижения строительства, без складирования больших партий на стройплощадках;

- временное складирование строительных отходов на территории строительной площадки в специально отведенных местах. При производстве земляных работ необходимо учесть строительные свойства грунтов данной территории.

Соблюдение периодичности вывоза, сохранение герметичности контейнеров и целостности покрытия площадки, на которой установлен контейнер, позволит исключить загрязняющее воздействие отходов на атмосферный воздух, почву, подземные и поверхностные воды.

По окончании работ следует ликвидировать опалубки, строительный мусор, остатки растворов; вспомогательные конструкции демонтировать и вывезти.

Для снижения уровня шума при проведении строительных работ могут быть предусмотрены следующие мероприятия:

- ограничение присутствия местных жителей на территории строительной площадки с использованием информационных щитов и ограждений;

- расположение шумной техники на максимально возможном удалении от фасадов зданий и относительно друг друга;

- одновременное использование шумной техники;

- использование современной малошумной строительной техники;

- экранирование шума неиспользуемой техникой;

- глушение двигателей автомобилей и дорожно-строительной техники на время простоев;

- установка амортизаторов для гашения вибрации и применение защитных кожухов, капотов с многослойными покрытиями для звукоизоляции двигателей.

При эксплуатации объекта.

Основные меры при дальнейшей эксплуатации объекта должны быть направлены на обеспечение соблюдения требований технологических регламентов, что позволит обеспечить экологическую безопасность окружающей среды и населения.

Проектируемый объект расположен на открытой проветриваемой территории, что в целом исключает образование застойных зон с накоплением загрязняющих веществ. Следует предусмотреть проведение периодического контроля качества атмосферного воздуха и соблюдения нормативов предельно допустимых выбросов в районе рассматриваемого участка.

Для предотвращения деградации и загрязнения поверхности необходимо проведение регулярной механизированной уборки.

Условия хранения отходов производства и потребления зависят от класса опасности отходов, химических и физических свойств отходов, агрегатного состояния, опасных свойств отходов, необходимости сохранения ценных свойств отходов как вторичных материальных ресурсов. При

накоплении отходов необходимо соблюдать требования, установленные СанПиН 2.1.7.1322-03 «Гигиенические требования к размещению и обезвреживанию отходов производства и потребления».

Таким образом, при соблюдении требований нормативно-технической документации, технических решений и природоохранных мероприятий при строительстве и эксплуатации проектируемого объекта увеличение негативного воздействия на окружающую среду не ожидается.

Особо охраняемые природные территории регионального и местного значения отсутствуют (письмо министерства природных ресурсов Краснодарского края от 14 марта 2022 года №202-03.2-07-6079/22).

По данным администрации муниципального образования город-курорт Геленджик (письмо от 18 марта 2022 года №110-3199/22-15-50-12) в границе зоны планируемого размещения объекта отсутствуют:

- свалки ТБО;
- кладбища;
- месторождения полезных ископаемых и их санитарно-защитные зоны.

Рассматриваемые земельные участки расположены в зоне подтопления и затопления, втором поясе зоны санитарной охраны водоснабжения, 4-й, 5-й и 6-й подзоне приаэродромной территории аэродрома Геленджик.

По данным департамента ветеринарии Краснодарского края (письмо от 16 марта 2022 года №65-01-14-2093/22) в границах зоны планируемого размещения линейных объектов скотомогильники и биометрические ямы отсутствуют.

Объект «Водопроводная сеть от ВЗУ «Новый водозабор №2» до ВЗУ «Скважина №31» в с. Дивноморское муниципального образования г.-к. Геленджик» частично расположен на землях лесного фонда в квартале 8Б части выделов 1, 2, 7, 8 Архипо-Осиповского лесничества.

#### 9. Информация о необходимости осуществления мероприятий по защите территории от чрезвычайных ситуаций природного и техногенного характера, в том числе по обеспечению пожарной безопасности и гражданской обороне

Идентификационные признаки проектируемого объекта (статья 4 Федерального закона от 30 декабря 2009 года №384-ФЗ «Технический регламент о безопасности зданий и сооружений»):

- назначение – хозяйственно-питьевой водовод;
- принадлежность к объектам транспортной инфраструктуры и к другим объектам, функционально-технологические особенности которых влияют на их безопасность, – не принадлежит;
- возможность опасных природных процессов и явлений – сейсмичность 6 баллов;
- принадлежность к опасным производственным объектам – не принадлежит;
- пожарная и взрывопожарная опасность (Федеральный закон от 22 июля

2008 года №123-ФЗ «Технический регламент о требованиях пожарной безопасности») – не относится;

- наличие помещений с постоянным пребыванием людей – без помещений;

- уровень ответственности (Федеральный закон от 30 декабря 2009 года №384-ФЗ «Технический регламент о требованиях пожарной безопасности») – нормальный.

Код проектируемого объекта по общероссийскому классификатору видов экономической деятельности ОКОВ 124527351 — Водопровод.

Проектируемый водовод согласно п.7.4 СП31.13330.2012 относится к I категории по степени обеспеченности подачи воды.

Также, согласно п.11.21 СП 31.13330.2012 проектируемый водовод относится к I классу по степени ответственности.

По степени огнестойкости трубопровод не нормируется.

Исключение условий образования горючей среды обеспечивается установкой пожаробезопасного оборудования на открытых площадках.

Исключение условий образования в горючей среде источников зажигания обеспечивается:

- применением электрооборудования, соответствующего классу взрывоопасной зоны, категории и группе взрывоопасной смеси;

- применением в конструкции электроустановок быстродействующих средств защитного отключения;

- применением оборудования, исключающего образование статического электричества;

- применением искробезопасного инструмента при работе с горючими газами.

Система противопожарной защиты обеспечивается снижением динамики нарастания опасных факторов пожара и тушением пожара.

Система противопожарной защиты включает в себя:

- средства противопожарной защиты объекта строительства;

- источники противопожарного водоснабжения, в качестве которых используются существующие наружные сети водоснабжения и пожарные машины ближайшей пожарной части.

Комплекс организационно-технических мероприятий по обеспечению пожарной безопасности включает в себя:

- организацию обучения работающих правилам пожарной безопасности;

- разработку и реализацию инструкций о порядке обращения с пожароопасными веществами и материалами, о соблюдении противопожарного режима и действиях людей при возникновении пожара;

- изготовление и применение средств наглядной агитации по обеспечению пожарной безопасности;

- разработку мероприятий по действиям администрации, рабочих в случае возникновения пожара;

- организацию обучения работающих правилам применения



первичных средств пожаротушения.

Все работники должны допускаться к работе на объекте только после прохождения противопожарного инструктажа, а при изменении специфики работы проходить дополнительное обучение по предупреждению и тушению возможных пожаров в порядке, установленном руководителем предприятия.

Персональная ответственность за обеспечение пожарной безопасности объекта в соответствии с действующим законодательством возлагается на руководителя предприятия подрядчика, строительной организации.

Территорию проектируемого объекта необходимо своевременно очищать от горючих отходов, мусора, тары и в специальных контейнерах вывозить с площадки.

Территория объекта имеет наружное освещение, достаточное для быстрого нахождения противопожарных источников.

Дороги, проезды, подъезды и проходы к сооружениям, открытым складам, подступы к пожарному инвентарю должны быть всегда свободными, содержаться в исправном состоянии, а зимой - быть очищенными от снега и льда.

На территории проектируемого объекта связь с пожарной службой будет осуществляться с помощью мобильной телефонной связи.

Первичные средства пожаротушения в период строительства следует размещать вблизи мест наиболее вероятного их применения, на виду, с обеспечением к ним свободного доступа, по согласованию с пожарной охраной.

Главным смыслом комплексного решения проблем пожарной безопасности является разработка технических решений и внедрение элементов противопожарной защиты на таком качественном уровне и в таком количестве, чтобы обеспечить безусловную защиту людей и материальных ценностей от воздействия опасных факторов пожара.

Обеспечение безопасности работников предприятия, осуществляющих строительство объекта, достигается строгим соблюдением правил по охране труда в совокупности с соблюдением действующих строительных норм и правил в части, касающейся безопасной работы строительных организаций, а именно:

- созданием противопожарных разрывов;
- наличием проездов, подъездов к временным строениям;
- обеспечением объекта строительства противопожарным водоснабжением;
- обучением работников строительной организации, принимающих участие в тушении пожаров, требованиям техники безопасности.

Также защита людей и имущества от воздействия опасных факторов пожара и (или) ограничение последствий их воздействия обеспечиваются одним или несколькими из следующих способов:

- устройством эвакуационных путей, удовлетворяющих требованиям безопасной эвакуации людей при пожаре;
- наличием плана привлечения сил и средств для тушения пожаров и проведения аварийно-спасательных работ на территории проектируемого

объекта;

- обеспечением беспрепятственного движения людей по эвакуационным путям;

- организацией деятельности подразделений пожарной охраны.

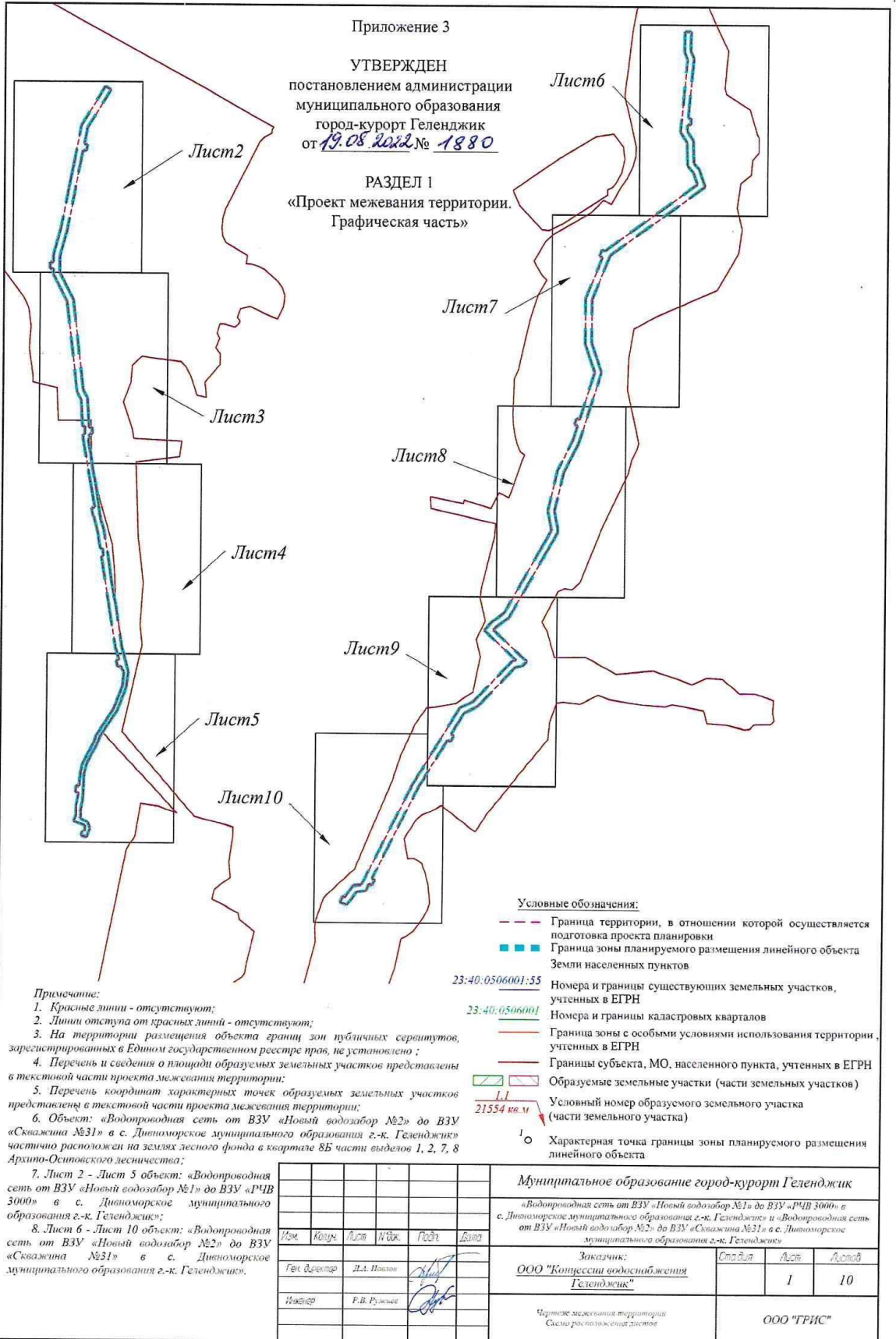
Системы коллективной защиты и средства индивидуальной защиты людей от воздействия опасных факторов пожара должны обеспечивать безопасность людей в течение всего времени воздействия на них опасных факторов пожара.

Е.А. Семёнова, начальник управления архитектуры  
и градостроительства администрации муниципального  
образования город-курорт Геленджик – главный архитектор

Приложение 3

УТВЕРЖДЕН  
постановлением администрации  
муниципального образования  
город-курорт Геленджик  
от 19.08.2022 № 1880

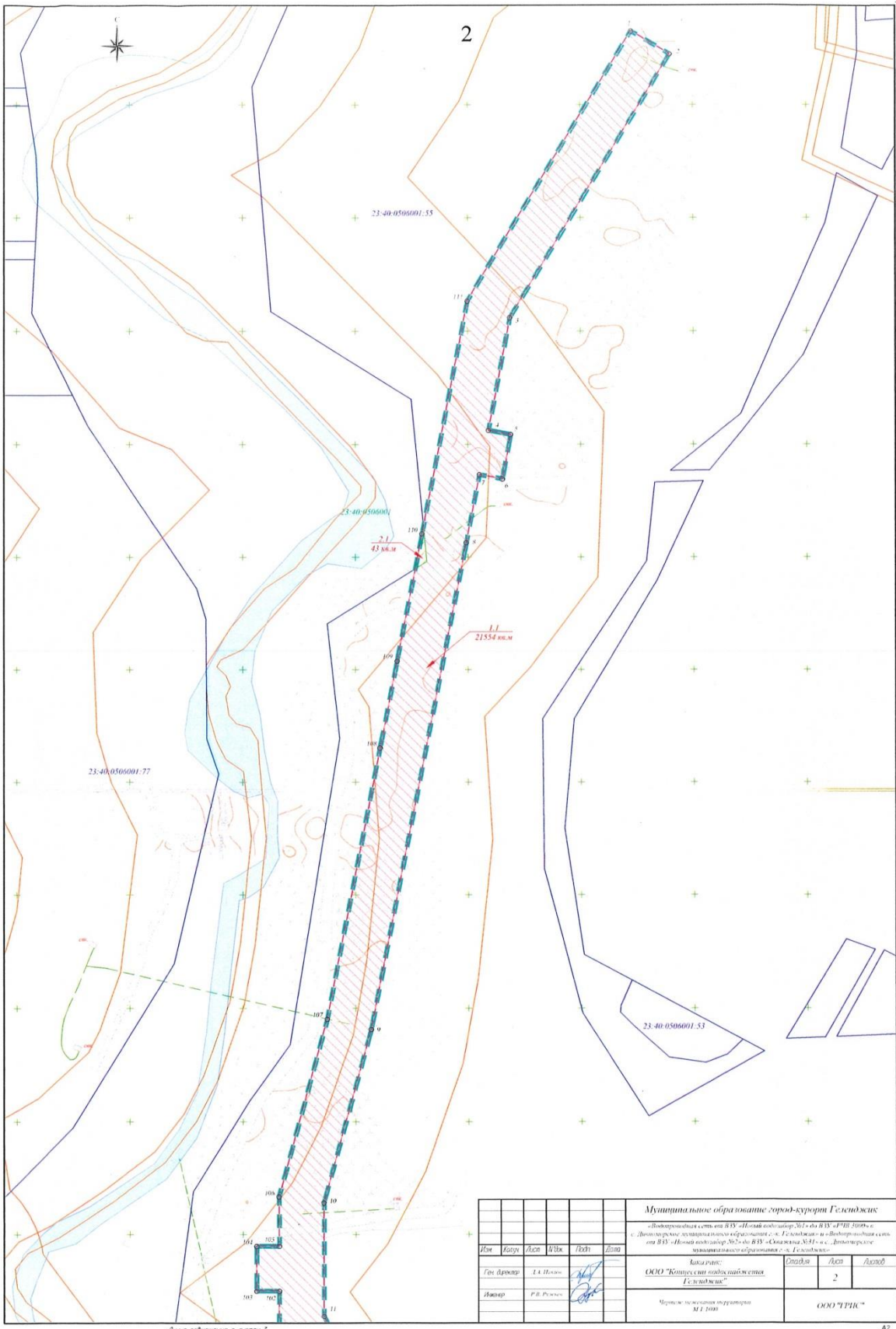
РАЗДЕЛ I  
«Проект межевания территории.  
Графическая часть»



- Примечание:**
1. Красные линии - отсутствуют;
  2. Линии отступа от красных линий - отсутствуют;
  3. На территории размещения объекта границ зон публичных сервитутов, зарегистрированных в Едином государственном реестре прав, не установлено;
  4. Перечень и сведения о площади образуемых земельных участков представлены в текстовой части проекта межевания территории;
  5. Перечень координат характерных точек образуемых земельных участков представлен в текстовой части проекта межевания территории;
  6. Объект: «Водопроводная сеть от ВЗУ «Новый водозабор №2» до ВЗУ «Скв.жизна №31» в с. Дингоморское муниципального образования г.-к. Геленджик» частично расположен на землях лесного фонда в квартале 8Б части выделов 1, 2, 7, 8 Архипо-Осиповского лесничества;
  7. Лист 2 - Лист 5 объект: «Водопроводная сеть от ВЗУ «Новый водозабор №1» до ВЗУ «РЧВ 3000» в с. Дингоморское муниципального образования г.-к. Геленджик»;
  8. Лист 6 - Лист 10 объект: «Водопроводная сеть от ВЗУ «Новый водозабор №2» до ВЗУ «Скв.жизна №31» в с. Дингоморское муниципального образования г.-к. Геленджик».

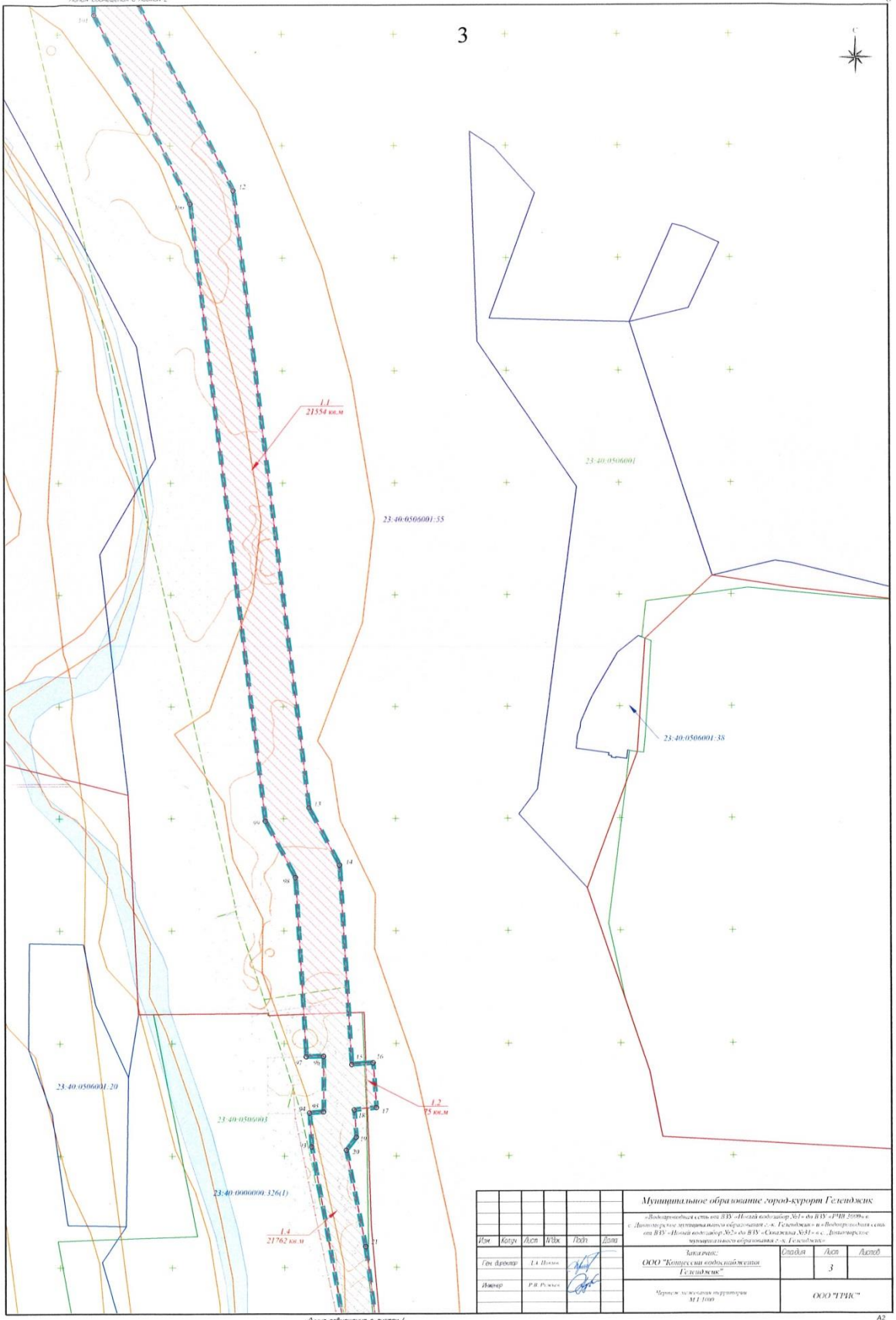
- Условные обозначения:**
- Граница территории, в отношении которой осуществляется подготовка проекта планировки
  - Граница зоны планируемого размещения линейного объекта
  - Земли населенных пунктов
  - 23:40:0506001:55 Номера и границы существующих земельных участков, учтенных в ЕГРН
  - 23.40.0506001 Номера и границы кадастровых кварталов
  - Граница зоны с особыми условиями использования территории, учтенных в ЕГРН
  - Границы субъекта, МО, населенного пункта, учтенных в ЕГРН
  - Образуемые земельные участки (части земельных участков)
  - 1:1 Условный номер образуемого земельного участка (части земельного участка)
  - 21554 кв.м
  - 1 о Характерная точка границы зоны планируемого размещения линейного объекта

Муниципальное образование город-курорт Геленджик					
«Водопроводная сеть от ВЗУ «Новый водозабор №1» до ВЗУ «РЧВ 3000» в с. Дингоморское муниципального образования г.-к. Геленджик» и «Водопроводная сеть от ВЗУ «Новый водозабор №2» до ВЗУ «Скв.жизна №31» в с. Дингоморское муниципального образования г.-к. Геленджик»					
Изм.	Колум.	Лист	Итого	Подп.	Дата
Ген. директор	Д.А. Павлов				
Инженер	Р.В. Руднев				
Заказчик: ООО «Комплексное водоснабжения Геленджик»				Стадия	Лист
Чертёж межевания территории Семьи расположенной здесь				1	10
				ООО «ТРИС»	




Муниципальное образование город-курорт Геленджик						
«Инженерная сеть «ВЗ» «Новый колледж» №1 для ВЗ «РВ» 2009»						
с. Дачное, ул. Октябрьского строительства, с. Геленджик и «Инженерная сеть «ВЗ» «Новый колледж» №2 для ВЗ «Солнечный ВЗ» с. Дачное, ул. Октябрьского строительства, с. Геленджик»						
Изм	Контр	Лист	Шкала	Листы	Листы	Листы
Ген. проект	И.А. Иванов					
Инженер	Р.В. Руднев					
Исполнитель: ООО «Комплексный сервис Геленджик»				Экземпляр	Лист	Листов
Масштаб: по заказу от 01.09.2018					2	
				ООО «ТРИС»		

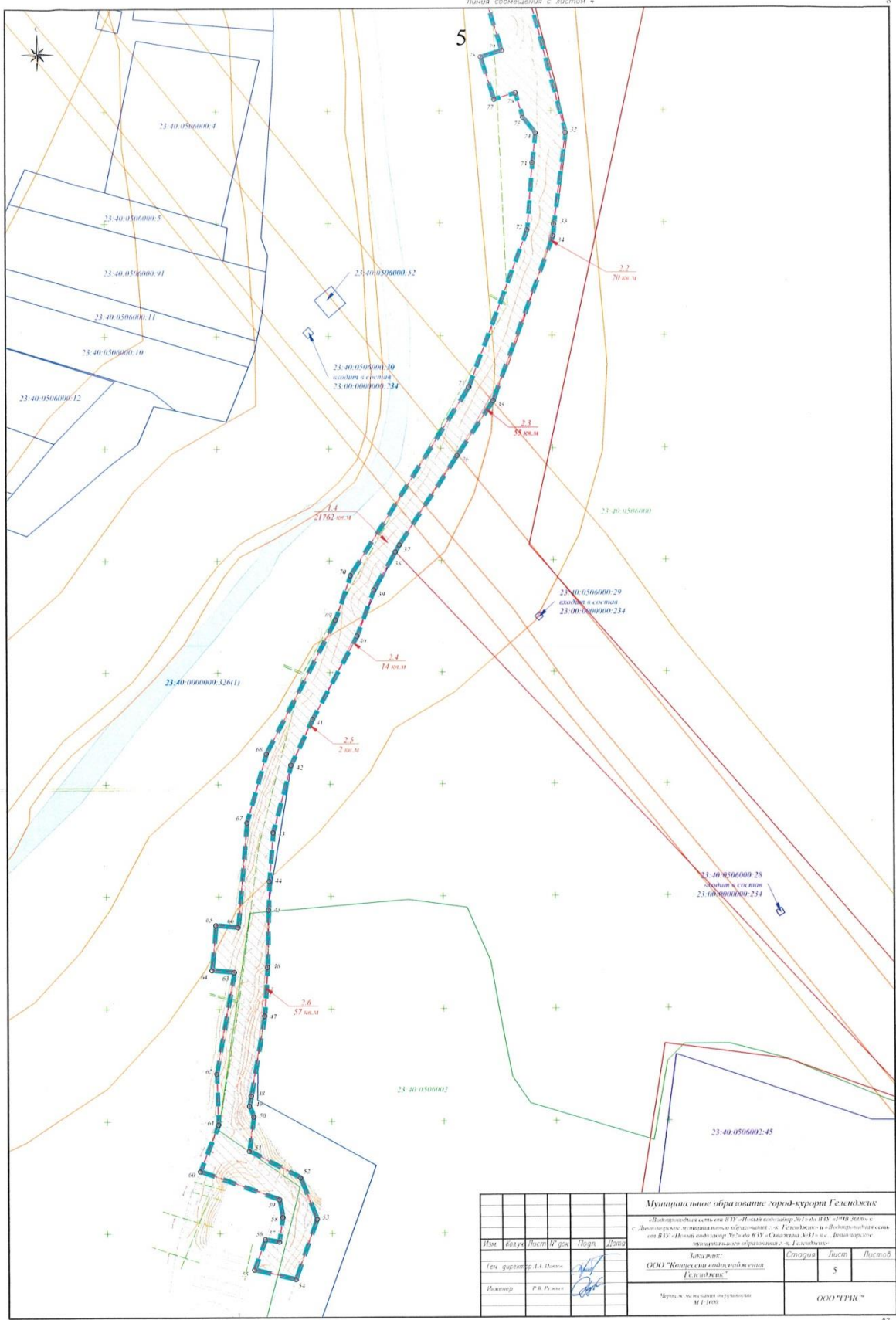
Листа совмещения с листом 3



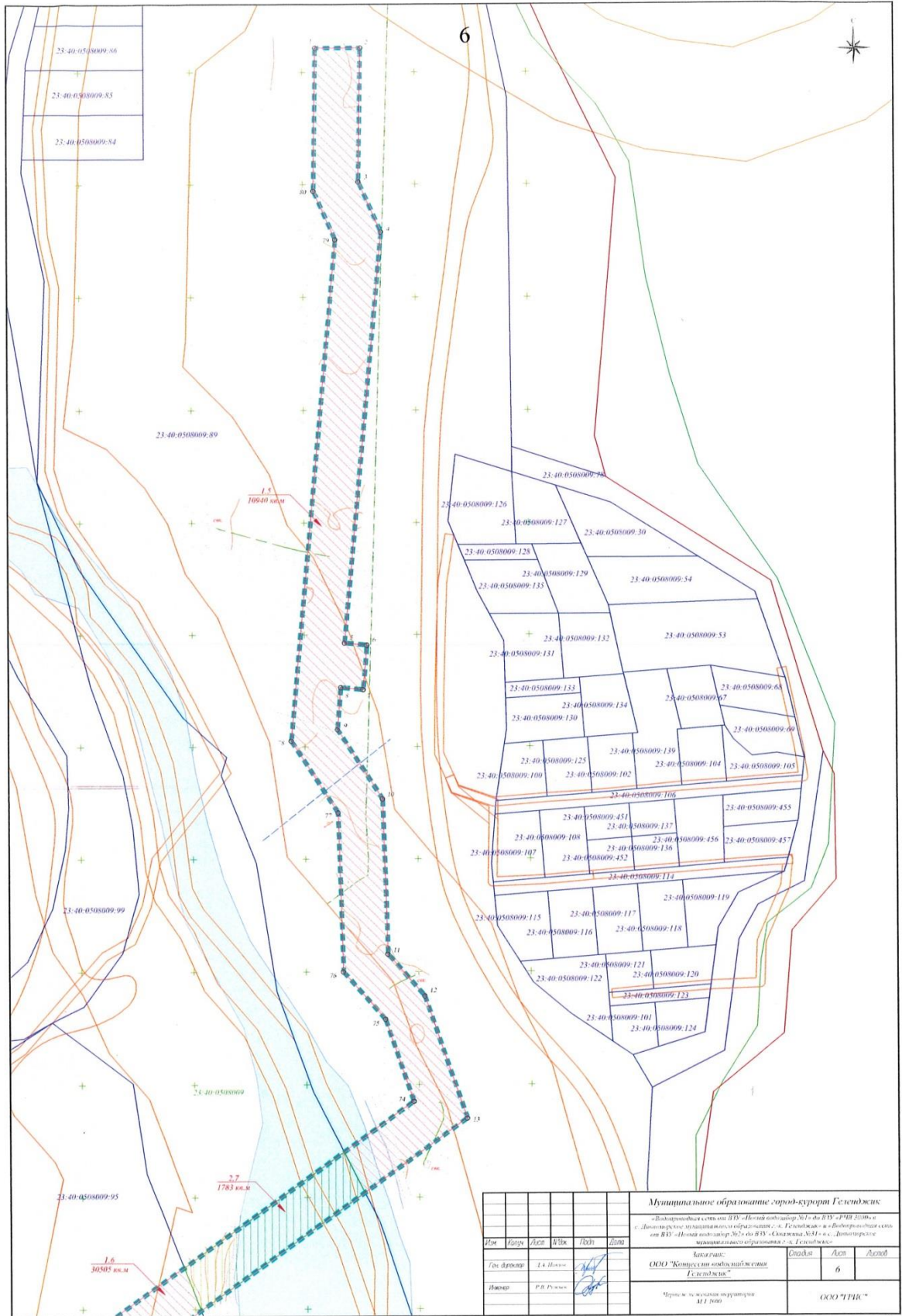
						Муниципальное образование город-курорт Геленджик		
						Администрация города Геленджика		
						Муниципальное образование город-курорт Геленджик		
						Муниципальное образование город-курорт Геленджик		
Изм	Котир	Лист	Вкл	Лист	Лист	Итого	Лист	Лист
Ген. директор	Г.А. Иванов						3	
Директор	Р.В. Рыжков							
						ООО "Комплексный застройщик Геленджик"		
						ООО "ГТРК"		



						Муниципальное образование город-курорт Геленджик		
						Административная территория от ВУ «Новый остров» №17 до ВУ «РФВ» №2006, к с. Деловый центр муниципального образования г. Геленджик и административная территория от ВУ «Новый остров» №17 до ВУ «Солнечная КН» с. Деловый центр муниципального образования г. Геленджик		
Имя	Коллеж	Асс	ВМ	ЛД	ЛД	Влад	Алекс	Алекс
Ген. директор	Г.А. Пискин					ООО «Комплекс недвижимости Геленджик»	4	
Инженер	Р.В. Руднев					Муниципальное образование г. Геленджик		ООО «ГРК»



						Муниципальное образование город-курорт Геленджик		
						Административная территория ВУ «Новый город» №16 для ВУ «РВ 5000» в г. Геленджик муниципального образования г. Геленджик и Административная территория ВУ «Новый город» №16 для ВУ «Солнечная №1» в г. Геленджик муниципального образования г. Геленджик		
Имя	Фамилия	Имя	Ф.И.О.	Подпись	Дата	Инициалы:	Страница	Лист
Ген. директор	И.А. Пискарев			<i>[Signature]</i>		ООО «Комплексное обслуживание Геленджик»	5	Листов
Директор	Р.В. Рязанов			<i>[Signature]</i>		Муниципальное образование город-курорт Геленджик №1 16098		ООО «РВК»

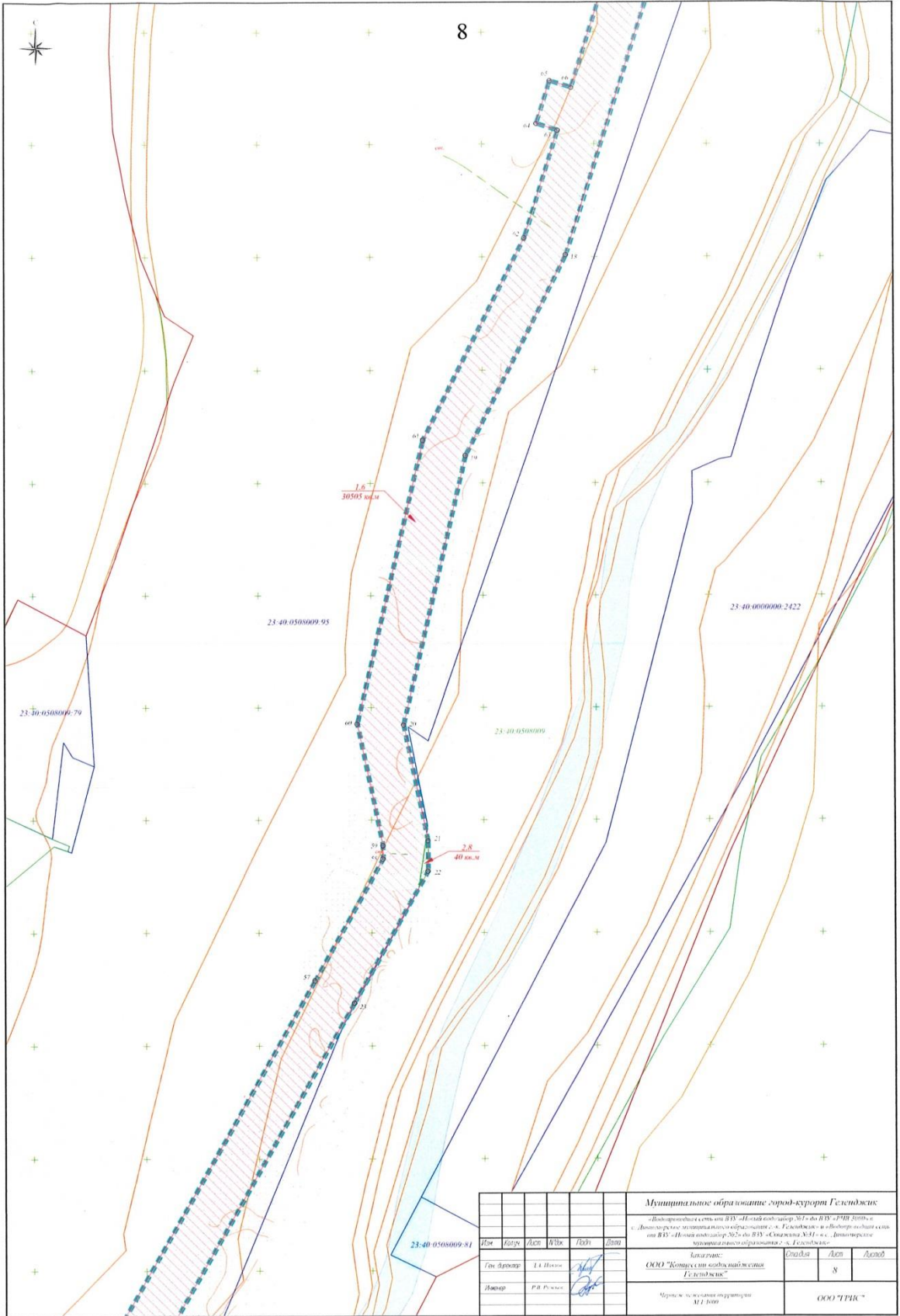


Листа совмещена с листом 7

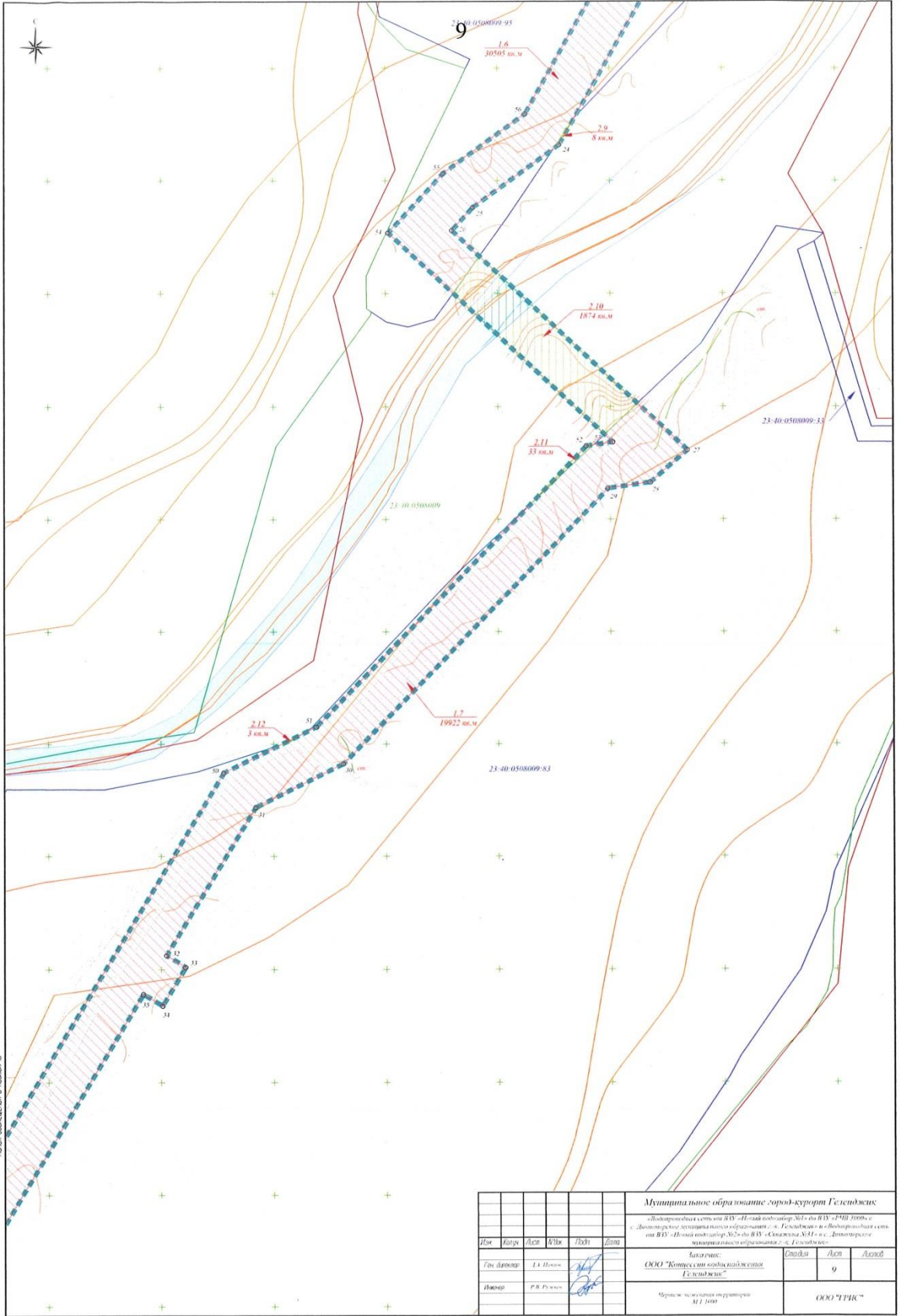
						Муниципальное образование город-курорт Геленджик			
						«Водоканал» с/т. от ВУ «Политводстрой №1» до ВУ «РВ-Эльба» и с/т. Дворовые тепловые пункты: «Геленджик» и «Дворовый» с/т. от ВУ «Политводстрой №1» до ВУ «Облачные №1» с/т. Дворовые тепловые пункты: «Геленджик»			
Имя	Инициалы	Должность	Подпись	Дата		Выполнено:	Экземпляр	Лист	Листов
Ген. директор	Г.А. Демин		<i>[Подпись]</i>			ООО «Комплекс систем теплоснабжения Геленджик»	6	6	
Инженер	Р.В. Румянцев		<i>[Подпись]</i>			Мероприятие по контролю качества	ООО «ГРЭС»		
						Мероприятие по контролю качества			
						11.11.2018			



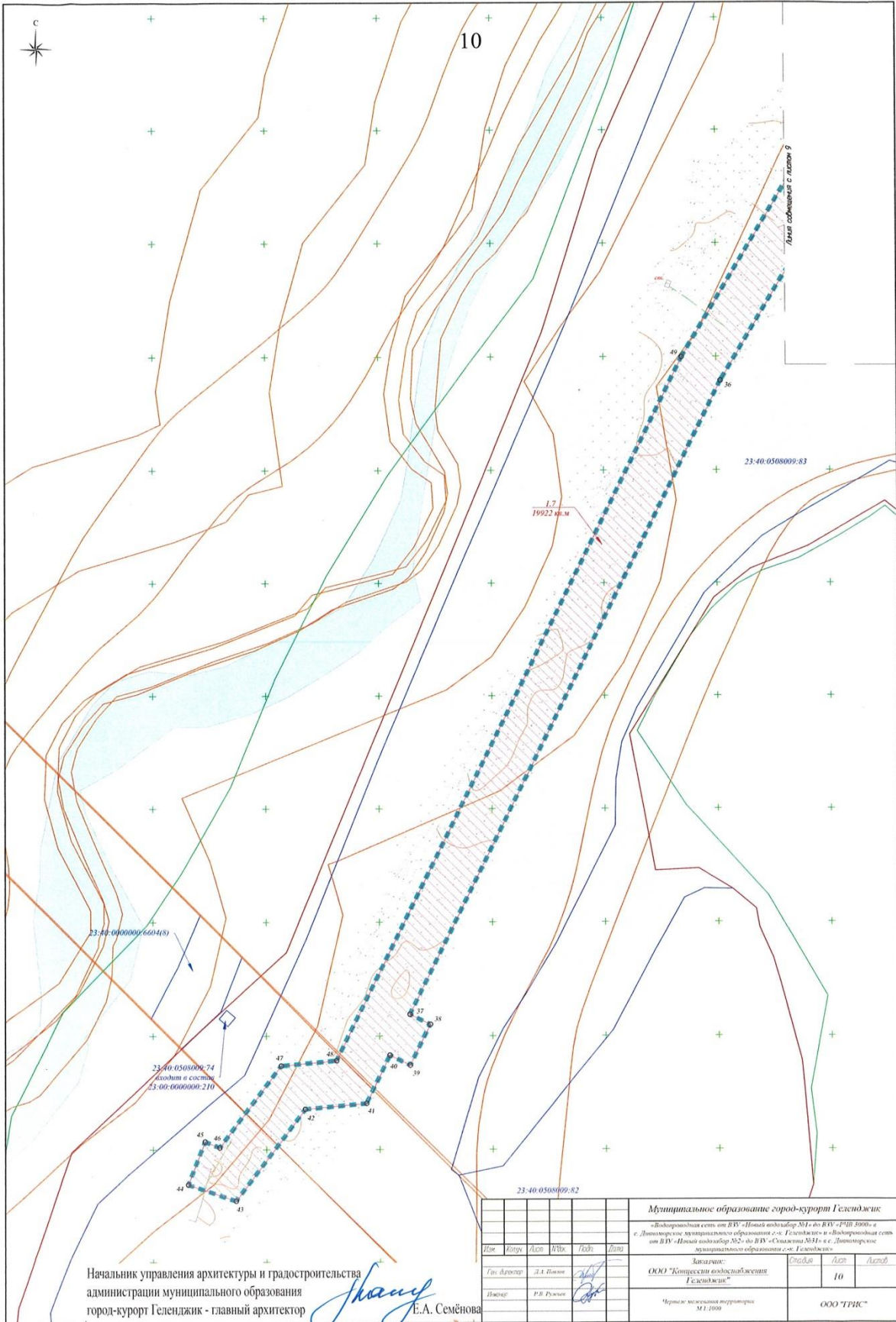




						Муниципальное образование город-курорт Геленджик		
						Административная территория с/п.п. «Ильичевский» №1 в п.п. «РВ» №1009 и с/п.п. «Ильичевский» №2 в п.п. «РВ» №1009 и с/п.п. «Ильичевский» №3 в п.п. «РВ» №1009		
Имя	Фамилия	Адрес	Вид	Род	Дата	Инициалы	Лист	Листов
Ген. директор	И.И. Пискарев						8	
Директор	Р.В. Рыжков						8	
						ООО "Комплексная недвижимость Геленджик"		
						Муниципальное образование город-курорт Геленджик		ООО "ГРИК"



						<b>Муниципальное образование город-курорт Геленджик</b>		
						«Департамент с/х от ВУ - Новая с/х-заповедь АИ- до ВУ - РПВ 2008», с «Департамент с/х от ВУ - Новая с/х-заповедь АИ- до ВУ - РПВ 2008», с «Департамент с/х от ВУ - Новая с/х-заповедь АИ- до ВУ - РПВ 2008», с		
Изм	Кол	Лист	Вид	Лист	Лист	Департамент ООО "Комплексное обслуживание Геленджика"		
Ген директор	И.И. Пискин					Специал	Лист	Листов
Инженер	Р.В. Руднев					Мероприятие: «Составление документации №1/10/08»		9 ООО "УТК"



Начальник управления архитектуры и градостроительства  
 администрации муниципального образования  
 город-курорт Геленджик - главный архитектор

*Семенов*  
 Е.А. Семёнова

					Муниципальное образование город-курорт Геленджик			
					«Водопроводная сеть от ВВ «Новый водоизбор М1» до ВВ «РШ 3000» и с. Динкорское муниципального образования с.с. Геленджик» и «Водопроводная сеть от ВВ «Новый водоизбор М2» до ВВ «Спасская М31» с.с. Динкорское муниципального образования с.с. Геленджик»			
Имя	Фамилия	Должность	Подпись	Дата	Заказчик:	Средства	Лист	Листов
Ген. Архитектор	Е.А. Семёнова		<i>Е.А. Семёнова</i>		ООО «Комплексное водоснабжение Геленджик»		10	
Исполнитель	Р.В. Рудков		<i>Р.В. Рудков</i>		Чертеж: инженерная территория М1/1000			ООО «ГРИС»

## Приложение 4

### УТВЕРЖДЕН

постановлением администрации  
муниципального образования  
город-курорт Геленджик  
от 19.08.2022 года № 1880

## РАЗДЕЛ 2

### «Проект межевания территории. Текстовая часть»

1.

#### 1. Перечень образуемых земельных участков

«Водопроводная сеть от ВЗУ «Новый водозабор №1» до ВЗУ «РЧВ 3000» в с. Дивноморское муниципального образования г.-к. Геленджик».

Площадь зоны планируемого размещения линейного объекта составляет 43610 кв. м. (4,361 га).

«Водопроводная сеть от ВЗУ «Новый водозабор №2» до ВЗУ «Скважина №31» в с. Дивноморское муниципального образования г.-к. Геленджик».

Площадь зоны планируемого размещения линейного объекта составляет 65108 кв. м. (6,5108 га).

Проектом межевания предусмотрено формирование частей земельных участков из земельных участков, находящихся в собственности муниципального образования город-курорт Геленджик, в границах которых планируется временное занятие для размещения объекта общей площадью 104786 кв. м (10,4786 га).

С собственником земельных участков, попадающих в границы земельных участков, в границах которых планируется временное занятие частей земельных участков для размещения объекта, планируется оформление права пользования частями земельных участков на период строительства (временное занятие, аренда, субаренда, сервитут).

Также проектом межевания предусмотрено формирование земельных участков из земель, собственность на которые не разграничена, и подготовка соглашений (аренда, сервитут) для строительства и размещения объекта общей площадью 3932 кв. м (0,3932 га).

#### 1.1. Сведения об отнесении (неотнесении) образуемых земельных участков к территории общего пользования

Согласно письму администрации муниципального образования город-курорт Геленджик от 1 марта 2022 года № 110-2397/22-15-44-11 на территории, испрашиваемые для размещения указанных объектов, расположенные в границах муниципального образования город-курорт Геленджик, проекты планировки, а также красные линии, не разрабатывались и не утверждались.

Проектом межевания территории для размещения объектов «Водопроводной сети от ВЗУ «Новый водозабор №1» до ВЗУ «РЧВ 3000» в

с. Дивноморское муниципального образования г.-к. Геленджик» и «Водопроводной сети от ВЗУ «Новый водозабор №2» до ВЗУ «Скважина №31» в с. Дивноморское муниципального образования г.-к. Геленджик» не предусмотрено образование земельных участков, которые будут отнесены к территориям общего пользования или имуществу общего пользования.

Резервирование и (или) изъятие земельных участков для государственных или муниципальных нужд проектом не предусмотрено.

1.2. Перечень кадастровых номеров существующих земельных участков, в отношении которых предполагаются их резервирование и (или) изъятие для государственных или муниципальных нужд

Резервирование и (или) изъятие земельных участков настоящим проектом межевания не предусмотрено, поскольку оформление права пользования земельными участками на период строительства и эксплуатации планируемых для размещения линейных объектов обеспечивается посредством установления публичного сервитута в соответствии с положениями статьи 23 и главы V.7 Земельного кодекса Российской Федерации, не требующего изъятия земельных участков.

Пунктом 8 статьи 90 Земельного кодекса Российской Федерации установлено, что на земельные участки, где размещены подземные объекты трубопроводного транспорта, относящиеся к линейным объектам, оформление прав собственников объектов трубопроводного транспорта в порядке, установленном Земельным кодексом, не требуется.

У собственников земельных участков возникают ограничения прав в связи с установлением границ публичных сервитутов.

1.3. Перечень кадастровых номеров существующих земельных участков, на которых линейный объект может быть размещен на условиях сервитута

В соответствии со статьей 23 Земельного кодекса Российской Федерации сервитут может быть установлен решением исполнительного органа государственной власти или органа местного самоуправления в целях обеспечения государственных или муниципальных нужд, а также нужд местного населения без изъятия земельных участков (публичный сервитут).

Публичный сервитут может быть установлен в отношении одного или нескольких земельных участков и (или) земель. Обременение земельного участка сервитутом, публичным сервитутом не лишает правообладателя такого земельного участка прав владения, пользования и (или) распоряжения таким земельным участком.

В соответствии со статьей 39.37 Земельного кодекса Российской Федерации публичный сервитут может быть установлен для использования земельных участков и (или) земель в целях размещения объектов электросетевого хозяйства, тепловых сетей, водопроводных сетей, сетей водоотведения, линий и сооружений связи, линейных объектов системы газоснабжения, нефтепроводов и нефтепродуктопроводов, их неотъемлемых

технологических частей, если указанные объекты являются объектами федерального, регионального или местного значения, либо необходимы для организации электро-, газо-, тепло-, водоснабжения населения и водоотведения, подключения (технологического присоединения) к сетям инженерно-технического обеспечения, либо переносятся в связи с изъятием земельных участков, на которых они ранее располагались, для государственных или муниципальных нужд (далее также - инженерные сооружения).

Проектом межевания территории предлагается установить публичный сервитут с целью размещения водопроводных сетей и входящих в их состав конструктивных элементов (колодцев на сети).

В соответствии с пунктом 6 статьи 39.41 Земельного кодекса Российской Федерации границы публичного сервитута в целях, предусмотренных подпунктом 1 статьи 39.37 Земельного кодекса Российской Федерации, определены в соответствии с установленными документацией по планировке территории границами зон планируемого размещения линейных объектов.

Согласно постановлению Правительства Российской Федерации от 12 мая 2017 года №564 «Об утверждении Положения о составе и содержании документации по планировке территории, предусматривающей размещение одного или нескольких линейных объектов» границы зон планируемого размещения линейных объектов устанавливаются в соответствии с нормами отвода земельных участков для конкретных видов линейных объектов с указанием границ зон планируемого размещения объектов капитального строительства, входящих в состав линейных объектов, обеспечивающих в том числе соблюдение расчетных показателей минимально допустимого уровня обеспеченности территории объектами коммунальной, транспортной, социальной инфраструктур и расчетных показателей максимально допустимого уровня территориальной доступности указанных объектов для населения в соответствии с нормативами градостроительного проектирования.

При определении границ зон планируемого размещения объектов капитального строительства учитывались следующие сведения:

- выписки из единого государственного реестра недвижимости (ЕГРН);
- нормы отвода земель для конкретных видов деятельности;
- требования «СП 42.13330.2016. Свод правил. Градостроительство. Планировка и застройка городских и сельских поселений. Актуализированная редакция СНиП 2.07.01-89\*», утвержденного приказом Минстроя России от 30 декабря 2016 года №1034/пр, согласно которому безопасные расстояния составляют:

до фундаментов зданий и сооружений (напорная канализация) – не менее 5,0 м;

до фундаментов зданий и сооружений (самотечная канализация) – не менее 3,0 м;

до фундаментов опор ЛЭП 10 кВ – не менее 2,0 м;

до фундаментов опор ЛЭП 0,4 кВ – не менее 1,0 м.

Выбранный вариант прокладки трассы обоснован минимальными пересечениями и сближениями с существующими подземными и надземными

коммуникациями и кратчайшим расстоянием от точек подключения до конечного потребителя.

Границы публичного сервитута утверждаются решением органа местного самоуправления об установлении публичного сервитута.

Публичный сервитут считается установленным со дня внесения сведений о нем в Единый государственный реестр недвижимости.

В соответствии с пунктом 1 статьи 39.45 Земельного кодекса Российской Федерации публичный сервитут в целях размещения водопроводных сетей устанавливается на срок от 10 до 49 лет.

В соответствии с пунктом 3 статьи 39.50 Земельного кодекса Российской Федерации обладатель публичного сервитута вправе в установленных границах публичного сервитута осуществлять в соответствии с требованиями законодательства Российской Федерации деятельность, для обеспечения которой установлен публичный сервитут, в том числе:

- осуществлять доступ на земельный участок по графику, установленному соглашением об осуществлении публичного сервитута, и при условии заблаговременного уведомления об этом правообладателя земельного участка, а в случаях необходимости предотвращения аварии или устранения ее последствий незамедлительно;

- осуществлять строительство, реконструкцию, ремонт и эксплуатацию инженерных сооружений, а также создание временных или вспомогательных сооружений, необходимых для такого строительства, реконструкции, ремонта;

- осуществлять доставку, складирование и вывоз строительных материалов, размещение временных или вспомогательных сооружений, провоз и размещение строительной техники, которые необходимы для строительства, реконструкции, ремонта объектов в случае установления публичного сервитута, в целях, предусмотренных подпунктами 1-4 статьи 39.37 Земельного кодекса Российской Федерации;

- осуществлять консервацию и снос сооружений, принадлежащих обладателю публичного сервитута;

- выполнять иные работы, необходимые в целях установленного публичного сервитута.

Пунктом 8 статьи 90 Земельного кодекса Российской Федерации установлено, что на земельные участки, где размещены подземные объекты трубопроводного транспорта, относящиеся к линейным объектам, оформление прав собственников объектов трубопроводного транспорта в порядке, установленном Земельным кодексом Российской Федерации, не требуется. У собственников земельных участков возникают ограничения прав в связи с установлением охранных зон таких объектов.

Перечень кадастровых номеров существующих земельных участков, на которых линейный объект может быть размещен на условиях публичного сервитута, указан в таблицах №1, 2.



Таблица №1

Водопроводная сеть от ВЗУ «Новый водозабор №1» до ВЗУ «РЧВ 3000» в с. Дивноморское  
муниципального образования г.-к. Геленджик

№ п/п	Тип объекта	Кадастровый номер существующего земельного участка	Адрес существующего земельного участка	Категория земель	Вид разрешенного использования	Площадь существующего земельного участка, кв.м	Площадь устанавливаемого публичного сервитута, кв.м
1	2	3	4	5	6	7	8
1	Земельный участок	23:40:0506001:55	г. Геленджик, ЗАО АФ «Дивноморская»	земли населенных пунктов	для жилищного строительства	538785	21657
2	Земельный участок 23:40:0000000:326	23:40:0000000:326(1)	г. Геленджик, в районе с. Дивноморское	земли промышленности, энергетики, транспорта, связи, радиовещания, телевидения, информатики, земли для обеспечения космической деятельности, земли обороны, безопасности и земли иного специального назначения	для охранной зоны водозабора Адербо-Мезыбского месторождения пресных вод специального назначения	603879	21762

1	2	3	4	5	6	7	8
3	Кадастровый квартал	23:40:0506001	г. Геленджик	-	-	-	43
4	Кадастровый квартал	23:40:0506000	г. Геленджик	-	-	-	92
5	Кадастровый квартал	23:40:0506002	г. Геленджик	-	-	-	56

Таблица №2

Водопроводная сеть ВЗУ «Новый водозабор №2» до ВЗУ «Скважина №31» в с. Дивноморское муниципального образования г.-к. Геленджик

№ п/п	Тип объекта	Кадастровый номер существующего земельного участка	Адрес существующего земельного участка	Категория земель	Вид разрешенного использования	Площадь существующего земельного участка, кв.м	Площадь устанавливаемого публичного сервитута, кв.м
1	2	3	4	5	6	7	8
1	Земельный участок	23:40:0508009:89	г. Геленджик, ЗАО АФ «Дивноморская»	земли населенных пунктов	спорт, культурное развитие, земельные участки (территории) общего пользования	118289	10940

1	2	3	4	5	6	7	8
2	Земельный участок	23:40:0508009:95	г. Геленджик, ЗАО АФ «Дивноморская»	земли населенных пунктов	спорт, культурное развитие, земельные участки (территории) общего пользования	270609	30505
3	Земельный участок	23:40:0508009:83	г. Геленджик, ЗАО АФ «Дивноморская»	земли населенных пунктов	спорт, культурное развитие, земельные участки (территории) общего пользования	319291	19922
4	Кадастровый квартал	23:40:0508009	г. Геленджик	-	-	-	3741

1.4. Сведения об отнесении образуемого земельного участка к определенной категории земель

Пунктом 8 статьи 90 Земельного кодекса Российской Федерации предусмотрено, что перевод из одной категории в другую земельных участков, предоставленных под строительство объектов трубопроводного транспорта, не требуется. Таким образом, в целях размещения линейных объектов настоящим проектом межевания изменение категории земельных участков не производится.

2. Перечень координат характерных точек образуемых земельных участков, вид разрешенного использования образуемых земельных участков

Проектом межевания территории предусмотрен вариант, при котором возможно образование земельных участков для размещения объектов.

Способы образования земельных участков для размещения проектируемого объекта осуществляется в строгом соответствии с требованиями статьи 11.2 Земельного кодекса Российской Федерации:

- образование земельных участков из земель неразграниченной государственной собственности осуществляется в соответствии со статьей 11.3 Земельного кодекса Российской Федерации как «образование из земель, находящихся в государственной или муниципальной собственности»;

- образование земельных участков, находящихся в государственной или муниципальной собственности, осуществляется путем раздела в соответствии со статьей 11.4 Земельного кодекса Российской Федерации.

Оформление права пользования земельными участками на период строительства и эксплуатации планируемых для размещения линейных объектов обеспечивается посредством установления публичного сервитута (следует пользоваться положениями статьи 23 и главы V.7 Земельного кодекса Российской Федерации, не требующего образования земельных участков).

3. Целевое назначение лесов, вид (виды) разрешенного использования лесного участка, количественные и качественные характеристики лесного участка, сведения о нахождении лесного участка в границах особо защитных участков лесов

3.1. Местоположение, границы и площадь проектируемых лесных участков

Таблица №3

Субъект Российской Федерации	Краснодарский край
Муниципальное образование	город-курорт Геленджик
Категория земель	земли лесного фонда
Лесничество (лесопарк)	Геленджикское

Участковое лесничество, урочище (при наличии)	Архипо-Осиповское
Целевое назначение лесов, категория защитных лесов	защитные леса: леса, расположенные в первой, второй и третьей зонах округов санитарной (горно-санитарной) охраны лечебно-оздоровительных местностей и курортов
Квартал	8Б
Лесотаксационный выдел/часть лесотаксационного выдела	1
Площадь проектируемого лесного участка	0,037
Квартал	8Б
Лесотаксационный выдел/часть лесотаксационного выдела	2
Площадь проектируемого лесного участка	0,079
Квартал	8Б
Лесотаксационный выдел/часть лесотаксационного выдела	7
Площадь проектируемого лесного участка	0,0815
Квартал	8Б
Лесотаксационный выдел/часть лесотаксационного выдела	8
Площадь проектируемого лесного участка	0,0725

Проектируемые лесные участки общей площадью 0,27 га расположены в Геленджикском лесничестве, Архипо-Осиповском участковом лесничестве, квартал 8Б части выделов 1, 2, 7, 8.

Перечень лесных кварталов и лесотаксационных выделов, входящих в проектируемые лесные участки, приведен в таблице №4.

Таблица №4

Ведомость проектирования лесничеств и лесопарков

Наименование лесничества, лесопарка	Участковое лесничество	№ лесных	Площадь, га
-------------------------------------	------------------------	----------	-------------

		кварталов	
Геленджикское лесничество	Архипо-Осиповское	квартал 8Б, части выделов 1, 2, 7,8	0,27

### 3.2. Местоположение, границы и площадь проектируемых лесных участков

В соответствии с приказом Федерального агентства лесного хозяйства от 17 октября 2008 года №316 «Об определении количества лесничеств на территории Краснодарского края и установлении их границ» Архипо-Осиповское участковое лесничество входит в состав Геленджикского лесничества.

На момент проектирования лесных участков на территории Геленджикского лесничества (лесопарка) распространяется действие лесохозяйственного регламента, утвержденного приказом министерства природных ресурсов Краснодарского края от 1 февраля 2018 года №181 «Об утверждении лесохозяйственных регламентов лесничеств».

Леса на территории Краснодарского края в соответствии со статьей 8 Федерального закона от 4 декабря 2006 года №201-ФЗ «О введении в действие Лесного кодекса Российской Федерации» отнесены к защитным лесам, что отражено в Лесном плане Краснодарского края, утвержденном постановлением главы администрации (губернатора) Краснодарского края от 31 октября 2018 года № 698 «Об утверждении лесного плана Краснодарского края на 2019-2028 годы», лесохозяйственном регламенте Геленджикского лесничества (лесопарка).

Согласно указанным документам лесного планирования квартал 8Б Архипо-Осиповского участкового лесничества, в котором расположены проектируемые лесные участки, относится к защитным лесам, категории защитных лесов, лесов, расположенных в первой, второй и третьей зонах округов санитарной (горно-санитарной) охраны лечебно-оздоровительных местностей и курортов.

Таблица №5

### Ведомость деления лесов по целевому назначению и категориям защитных лесов

Целевое назначение лесов	Участковое лесничество	Номера лесных кварталов или их частей	Площадь, га	Основание деления лесов по целевому назначению
1	2	3	4	5
Всего лесов:			0,27	Федеральный закон от 4 декабря

1	2	3	4	5
Защитные леса, всего:			0,27	2006 года №201-ФЗ (статья 8); Лесной кодекс Российской Федерации (статья 102)
в том числе: леса, расположенные в водоохранных зонах			-	Водный кодекс Российской Федерации; Земельный кодекс Российской Федерации; постановление Законодательного Собрания Краснодарского края от 15 июля 2009 года № 1492-П «Об определении ширины водоохранных зон и ширины прибрежных полос рек и ручьев, расположенных на территории Краснодарского края»
Итого по категории лесов:			-	
леса, выполняющие функции защиты природных и иных объектов, всего			0,27	Лесоустроительная инструкция, утвержденная приказом Министерства природных ресурсов Российской Федерации от 12 декабря

1	2	3	4	5
				2011 года №516; приказ
				Федерального агентства лесного хозяйства Российской Федерации от 19 декабря 2007 года № 498 «Об отнесении лесов к защитным, эксплуатационным и резервным лесам»
в том числе: защитные полосы лесов, расположенные вдоль железнодорожн ых путей общего пользования, федеральных автомобильных дорог общего пользования, автомобильных дорог общего пользования, находящихся в собственности			-	ГОСТ 17.5.3.02-90 «Охрана природы. Земля. Норма выделения на землях ГЛФ защитных полос вдоль железных и автомобильных дорог»; Лесной кодекс Российской Федерации
субъектов Российской Федерации			-	
Итого по категории лесов:			-	
Зеленые зоны			-	Статья 8.1 Федерального закона от 4 декабря 2006 года №201-ФЗ
Итого по категории лесов:			-	
Лесопарковые зоны			-	



1	2	3	4	5
				«О введении в действие Лесного кодекса Российской Федерации»;
				постановление Правительства Российской Федерации от 14 декабря 2009 года №1007; приказы министерства природных ресурсов Краснодарского края от 29 июля 2011 года №816, от 21 августа 2014 года №1268, от 19 ноября 2015 года №1828, от 25 ноября 2015 года №1873 и от 27 ноября 2015 года №1893, от 1 августа 2017 года №988
Итого по категории лесов:			-	
Леса, расположенные в первой, второй и третьей зонах округов санитарной (горно-санитарной) охраны лечебно-оздоровительных местностей и курортов	Архипо-Осиповское участковое лесничество	квартал 8, части выделов 1, 2, 7, 8	0,27	Федеральный закон Российской Федерации от 23 февраля 1995 года №26-ФЗ «О природных лечебных ресурсах, лечебно-оздоровительных местностях и курортах»; постановление

1	2	3	4	5
и третьей зонах округов санитарной (горно-санитарной)				Совета Министров РСФСР от 17 декабря 1987 года № 494 «Об установлении
охраны лечебно-оздоровительных местностей и курортов				границ и режима округа санитарной охраны Геленджикской группы курортов (Кабардинка, Геленджик, Дивноморск, Джанхот, Прасковеевка, Криница-Бетта, Архипо-Осиповка) в Краснодарском крае; постановление Правительства Российской Федерации от 7 декабря 1996 года №1425 «Об утверждении положения об округах санитарной и горно-санитарной охраны лечебно-оздоровительных местностей и курортов федерального значения»
Итого по категории лесов:			0,27	
в том числе: леса, расположенные			-	постановление Правительства Российской Федерации

1	2	3	4	5
в третьей зоне округов санитарной (горно-санитарной) охраны лечебно-оздоровитель-				Федерации от 7 декабря 1996 года № 1425 «Об утверждении положения об округах санитарной и
ных местностей и курортов				горно-санитарной охраны лечебно-оздоровительных местностей и курортов федерального значения»
Итого по категории лесов:			-	
ценные леса всего:			-	Лесной кодекс Российской Федерации;
в том числе: леса, расположенные в пустынных, полупустынных, лесостепных, лесотундровых зонах, степях, горах			-	приказ Рослесхоза от 12 декабря 2011 года № 516 «Об утверждении лесоустроительной инструкции»;
Итого по категории лесов:			-	

### 3.3. Количественные и качественные характеристики проектируемых лесных участков

Количественные и качественные характеристики проектируемых лесных участков составляются на основании данных государственного лесного реестра, таксационного описания Геленджикского лесничества.

Таблица №6

#### Распределение земель

Об- щая	В том числе	
	Лесные земли	Нелесные земли

площадь, всего (га)	покрытые лесной растительностью всего	в том числе покрытые лесными культурами	лесные питомники, плантации	непокрытые лесной растительностью	итого	дороги	пашни	реки	другие	итого
1	2	3	4	5	6	7	8	9	10	11
0,27	0,27	-	-	-	0,27	-	-	-	-	-

Таблица №7

### Характеристики насаждений проектируемых лесных участков

Участковое лесничество	Номер квартала	Номер части выдела	Состав Насаждения	Площадь (га)/запас древесины (куб. м)	В том числе по группам возраста древостоя (га/куб.м)			
					молодняки	средневозрастные	приспевающие	спелые и перестойные
1	2	3	4	5	6	7	8	9
Архипо-Осиповское	8Б	1	6Олч3Ивд1Тб+Клп+Олч	0,037/5,18	-	-	-	0,037/5,18
Архипо-Осиповское	8Б	2	5Олч2Ивд2Тб1Клп+Яо+Олч	0,079/9,48	-	-	-	0,079/9,48
Архипо-Осиповское	8Б	7	4Тб3Олч2Ивд1Г+Олч	0,0815/8,97	-	-	0,0815/8,97	-
Архипо-Осиповское	8Б	8	6Олч3Ивд1Тб+Олч	0,0725/5,8	-	-	-	0,0725/5,8
ИТОГО:				0,27/29,43			0,0815/8,97	0,1885/20,46

Таблица №8

### Средние таксационные показатели насаждений проектируемых лесных участков

Целевое назначение лесов	Хозяйство, преобладающая порода	Состав	Возраст	Бонитет	Полнога	Средний запас древесины лесных насаждений (куб. м/га)
--------------------------	---------------------------------	--------	---------	---------	---------	-------------------------------------------------------

						мредневозраст ные	приспевающие	спелые и перестойные
1	2	3	4	5	6	7	8	9
Защитные	МЛ	7Олч3Тб	48	2	0,5	-	33	76
	Олч							

Таблица №9

### Виды и объемы использования лесов на проектируемых лесных участках

Целевое назначение лесов	Хозяйство (хвойное, твердолиственное, мягколиственное)	Площадь (га)	Единица измерения	Объемы использования лесов (изъятия лесных участков)
1	2	3	4	5
Вид использования лесов - строительство, реконструкция и эксплуатация линейных объектов				
Цель предоставления лесных участков - строительство, реконструкция, эксплуатация линий электропередачи, линий связи, дорог, трубопроводов и других линейных объектов				
Защитные леса	-	-	-	-

### 3.4. Виды разрешенного использования лесов на проектируемых лесных участках

Лесохозяйственным регламентом Геленджикского лесничества (лесопарка) в квартале 8Б Архипо-Осиповского участкового лесничества и соответственно в проектируемых лесных участках установлены следующие виды разрешенного использования лесов:

- 1) заготовка древесины;
- 2) заготовка и сбор не древесных лесных ресурсов;
- 3) заготовка пищевых лесных ресурсов и сбор лекарственных растений;
- 4) осуществление видов деятельности в сфере охотничьего хозяйства;
- 5) ведение сельского хозяйства;
- 6) осуществление научно-исследовательской деятельности, образовательной деятельности;
- 7) осуществление рекреационной деятельности;

- 8) выращивание лесных плодовых, ягодных, декоративных растений, лекарственных растений;
- 9) выращивание посадочного материала лесных растений (саженцев, сеянцев);
- 10) выполнение работ по геологическому изучению недр, разработка месторождений полезных ископаемых;
- 11) строительство и эксплуатация водохранилищ и иных искусственных водных объектов, а также гидротехнических сооружений и специализированных портов;
- 12) строительство, реконструкция, эксплуатация линий электропередачи, линий связи, дорог, трубопроводов и других линейных объектов;
- 13) осуществление религиозной деятельности;
- 14) иные виды (изыскательские работы).

Таблица №10

Ведомость испрашиваемых лесных участков

Виды разрешенного использования лесов	Наименование участкового лесничества	Перечень лесных кварталов или их частей		Площадь, га
		№ квартала	№ выдела	
1	2	3	4	5
Заготовка древесины	-	-	-	-
Заготовка живицы	-	-	-	-
Заготовка и сбор не древесных лесных ресурсов	-	-	-	-
Заготовка пищевых лесных ресурсов и сбор лекарственных растений	-	-	-	-
Осуществление видов деятельности в сфере охотничьего хозяйства	-	-	-	-
Ведение сельского хозяйства	-	-	-	-
Осуществление научно-исследовательской деятельности, образовательной деятельности	-	-	-	-
Осуществление	-	-	-	-

1	2	3	4	5
рекреационной деятельности				
Выращивание лесных плодовых, ягодных, декоративных растений, лекарственных растений	-	-	-	-
Выращивание посадочного материала лесных растений (саженцев, семян)	-	-	-	-
Выполнение работ по геологическому изучению недр, разработка месторождений полезных ископаемых	-	-	-	-
Строительство и эксплуатация водохранилищ и иных искусственных водных объектов, а также гидротехнических сооружений и специализированных портов	-	-	-	-
Строительство, реконструкция, эксплуатация линий электропередачи, линий связи, дорог, трубопроводов и других линейных объектов	Архипо-Осиповское	8Б	1, 2, 7, 8	0,27
Переработка древесины и иных лесных ресурсов	-	-	-	-
Осуществление религиозной деятельности	-	-	-	-
Иные виды (изыскательские работы)	-	-	-	-

### 3.5. Сведения об обременениях проектируемых лесных участков

По данным государственного лесного реестра в квартале 8Б Архипо-Осиповского участкового лесничества Геленджикского лесничества (лесопарка) обременений нет.

### 3.6. Сведения об ограничениях использования

С учетом целевого назначения и правового режима лесов, установленного лесным законодательством Российской Федерации, лесохозяйственным регламентом Геленджикского лесничества (лесопарка) предусмотрены следующие ограничения в использовании лесов:

- запрещается использование токсичных химических препаратов для охраны и защиты лесов, в том числе в научных целях.

### 3.7. Сведения о наличии зданий, сооружений, объектов, связанных с созданием лесной инфраструктуры и объектов, не связанных с созданием лесной инфраструктуры на проектируемых лесных участках

Таблица №11

№ п/п	Наименование участкового лесничества/урочища (при наличии)	Номер квартала	Номер выдела	Площадь объекта, га	Наименование объекта
1	2	3	4	5	6
-	-	-	-	-	-

### 3.8. Сведения о наличии на проектируемых лесных участках особо защитных участков лесов, особо охраняемых природных территорий, зон с особыми условиями использования территории

Согласно лесохозяйственному регламенту Геленджикского лесничества (лесопарка) на проектируемых лесных участках отсутствуют особо защитные участки лесов (ОЗУ), особо охраняемые природные территории (ООПТ), зоны с особыми условиями использования территории.

Таблица №12

№ п/п	Наименование участкового лесничества/урочища (при наличии)	Номер квартала	Номер выдела	Виды ОЗУ, наименование ООПТ, виды зон с особыми условиями использования территории	Общая площадь, га
1	2	3	4	5	6
1	-	-	-	-	-

### 3.9. Проектирование вида использования лесов лесных участков

Согласно лесохозяйственному регламенту Геленджикского лесничества (лесопарка) квартал 8Б части выделов 1, 2, 7, 8 Архипо-Осиповского участкового



лесничества, в границах которых расположены проектируемые лесные участки, относятся к зоне планируемого освоения лесов для строительства, реконструкции, эксплуатации линий электропередачи, линий связи, дорог, трубопроводов и других линейных объектов, и последующей подготовки соглашений об установлении сервитута.

В соответствии с пунктом 12.3 статьи 45 Градостроительного кодекса Российской Федерации документация по планировке территории и проект межевания территории согласован в министерстве природных ресурсов Краснодарского края (письмо «О рассмотрении документации по планировке территории» от 4 мая 2022 года № 202-06.2-08-11740/22).

Возмещение убытков, связанных с размещением объекта на территории земель лесного фонда, предусмотрено в Материалах отвода, таксации и подготовки материально-денежной оценки лесных насаждений на территории Геленджикского лесничества, подготовленных ГБУ КК «Управление «Краснодарлес».

4. Сведения о границах территории, применительно  
2. к которой осуществляется подготовка проекта межевания

Территория подготовки проекта планировки территории и проекта межевания (далее также – документация по планировке территории) расположена в границах муниципального образования город-курорт Геленджик.

Зона разработки документации по планировке территории представлена в виде двух замкнутых контуров.

Наиболее протяженный контур составляет порядка 3,18 км, вдоль р. Мезыб. Протяженность второго контура составляет 2,38 км, вдоль р. Адерба.

Координаты характерных точек границ зон планируемого размещения линейных объектов представлены в таблицах №13, 14.

Таблица №13

Водопроводная сеть от ВЗУ «Новый водозабор №1» до ВЗУ «РЧВ 3000»  
в с. Дивноморское муниципального образования г.-к. Геленджик

Номер точки	Местная система координат МСК-23	
	X	Y
1	2	3
1	423482,86	1312672,66
2	423472,6	1312689,86
3	423355,9	1312618,73
5	423304,36	1312619,05
6	423284,7	1312615,41
7	423286,6	1312605,17

1	2	3
8	423256,62	1312599,25
9	423040,82	1312556,91
10	422964,2	1312535,93
11	422913,64	1312535,93
12	422830,05	1312578,31
13	422554,82	1312611,41
14	422529,32	1312624,99
15	422440,8	1312630,14
16	422441,55	1312639,72
17	422421,6	1312641,21
18	422420,61	1312631,25
19	422408,47	1312632,16
20	422402,62	1312627,7
21	422359,56	1312636,17
22	422313,06	1312642,4
23	422252,14	1312654,32
24	422174,58	1312664,87
25	422155,79	1312668,42
26	422130,34	1312676,89
27	422028,71	1312694,35
28	421969,85	1312702,7
29	421933,32	1312709,48
30	421882,46	1312719,11
31	421770,6	1312735,66
32	421690,25	1312756,53
33	421649,46	1312751,18
34	421644,25	1312750,76
35	421571,22	1312723,57
36	421546,88	1312707,4
37	421507,15	1312681,38
38	421503,99	1312679,53
39	421487,11	1312669,92
40	421466,41	1312662,39
41	421429,26	1312642,32
42	421408,65	1312632,57
43	421378,59	1312624,51
44	421356,88	1312622,69
45	421344,16	1312622,33
46	421318,76	1312621,78
47	421297,08	1312620,37
48	421261,59	1312614,24

1	2	3
49	421257,11	1312613,44
50	421252,27	1312615,32
51	421237,06	1312613,28
52	421225,16	1312636,02
53	421206,54	1312643,26
54	421179,54	1312633,76
55	421183,84	1312615,4
56	421197,42	1312620,21
57	421196,31	1312626,4
58	421207,43	1312627,98
59	421215,36	1312626,57
60	421227,94	1312591,51
61	421248,79	1312599,65
62	421271,44	1312598,9
63	421316,46	1312606,99
64	421317,34	1312597,02
65	421337,27	1312598,78
66	421336,39	1312608,74
67	421383	1312612,85
68	421413,74	1312621,62
69	421473,67	1312652,82
70	421493,53	1312659,51
71	421577,32	1312712,73
72	421646,93	1312739,16
73	421676,86	1312741,66
74	421690,09	1312743,1
75	421697,05	1312737,48
76	421708,02	1312734,15
77	421705,09	1312724,59
78	421724,2	1312718,71
79	421727,14	1312728,27
80	421764,65	1312716,73
81	421864,08	1312700,39
82	422044,68	1312671,34
83	422045,24	1312676,67
84	422066,33	1312675,28
85	422068,47	1312673,57
86	422068,69	1312667,44
87	422121,51	1312658,89
88	422166,56	1312646,76
89	422172,74	1312642,93

1	2	3
90	422192,52	1312639,97
91	422193,91	1312649,28
92	422256,45	1312638,38
93	422404,22	1312612,24
94	422419,28	1312611,34
95	422419,69	1312617,54
96	422444,45	1312617,6
97	422444,28	1312609,93
98	422523,78	1312605,28
99	422549,02	1312591,96
100	422824,15	1312558,88
101	422908,86	1312515,93
102	422924,83	1312516,01
103	422924,83	1312506,01
104	422944,83	1312506,01
105	422944,83	1312516,01
106	422966,89	1312515,93
107	423045,39	1312537,43
108	423165,28	1312560,95
109	423203,88	1312568,52
110	423260,47	1312579,62
111	423363,22	1312599,78

Таблица №14

Водопроводная сеть от ВЗУ «Новый водозабор №1» до ВЗУ «РЧВ 3000» в с. Дивноморское муниципального образования г.-к. Геленджик

Номер точки	Местная система координат МСК-23	
	X	Y
1	2	3
1	423661	1314455,83
2	423661	1314475,94
3	423601,18	1314474,86
4	423578,91	1314484,77
5	423396,35	1314467,85
6	423395,44	1314477,8
7	423375,52	1314475,98
8	423376,43	1314466,03
9	423357,67	1314464,46

1	2	3
10	423326,78	1314484,35
11	423257,81	1314486,42
12	423239,28	1314502,72
13	423185,07	1314521,41
14	422975,22	1314230,27
15	422838,91	1314174,93
16	422706,76	1314174,93
17	422618,17	1314206,11
18	422401	1314137,35
19	422312,32	1314092,41
20	422192,36	1314064,53
21	422140,86	1314075,2
22	422127,28	1314075,2
23	422069,13	1314042,41
24	421865,95	1313927,71
25	421838,11	1313889,12
26	421827,91	1313879,65
27	421730,74	1313984,21
28	421716,46	1313967,89
29	421713,77	1313949,08
30	421591,26	1313831,22
31	421571,86	1313792,01
32	421506,21	1313752,31
33	421501,03	1313760,86
34	421483,92	1313750,55
35	421489,08	1313741,98
36	421339,29	1313651,8
37	421059,49	1313513,41
38	421055,05	1313522,37
39	421037,13	1313513,51
40	421041,56	1313504,54
41	421020,37	1313494,21
42	421017,83	1313467,15
43	420977,22	1313436,53
44	420984,46	1313415,42
45	421003,49	1313422,86
46	421000,81	1313429,27
47	421036,92	1313456,5
48	421039,21	1313480,93
49	421349,69	1313634,63
50	421587,2	1313777,91

1	2	3
51	421607,64	1313819,22
52	421732,6	1313939,44
53	421734,26	1313951,05
54	421826,88	1313851,38
55	421853,17	1313875,81
56	421879,61	1313912,45
57	422078,96	1314025
58	422132,73	1314055,22
59	422138,72	1314055,22
60	422192,83	1314043,95
61	422319,21	1314073,48
62	422408,59	1314118,78
63	422456,22	1314133,86
64	422459,24	1314124,33
65	422478,31	1314130,36
66	422475,29	1314139,9
67	422617,83	1314185,03
68	422703,33	1314154,93
69	422842,81	1314154,93
70	422969,7	1314206,44
71	422973,46	1314197,18
72	422991,99	1314204,7
73	422988,23	1314213,96
74	423192,6	1314497,66
75	423229,03	1314485,1
76	423250,01	1314466,64
77	423320,62	1314464,53
78	423352,63	1314443,91
79	423575,54	1314464,38
80	423597,1	1314454,78

5. Вид разрешенного использования образуемых земельных участков, предназначенных для размещения линейных объектов и объектов капитального строительства, проектируемых в составе линейного объекта, а также существующих земельных участков, занятых линейными объектами и объектами капитального строительства, входящими в состав линейных объектов, в соответствии с проектом планировки территории

В случае образования земельных участков, предназначенных для размещения линейных объектов и объектов капитального строительства, проектируемых в

составе линейного объекта, вид разрешенного использования образуемых земельных участков согласно классификатору видов разрешенного использования земельных участков - трубопроводный транспорт (Код 7.5). Для существующих земельных участков, занятых линейными объектами и объектами капитального строительства, входящими в состав линейных объектов, изменение вида разрешенного использования не предусмотрено.

Если оформление права пользования земельными участками на период строительства и эксплуатации планируемых для размещения линейных объектов обеспечивается посредством установления публичного сервитута, то присвоение вида разрешенного использования для образуемых земельных участков не предусмотрено, поскольку оформление права пользования земельными участками на период строительства и эксплуатации планируемых для размещения линейных объектов обеспечивается посредством установления публичного сервитута в соответствии с положениями статьи 23 и главы V.7 Земельного кодекса Российской Федерации, не требующего образования земельных участков.

Е.А. Семёнова, начальник управления архитектуры  
и градостроительства администрации муниципального  
образования город-курорт Геленджик – главный архитектор



## АДМИНИСТРАЦИЯ МУНИЦИПАЛЬНОГО ОБРАЗОВАНИЯ ГОРОД-КУРОРТ ГЕЛЕНДЖИК

### ПОСТАНОВЛЕНИЕ

от 19 августа 2022 года

№ 1881

г. Геленджик

**О внесении изменений в пункт 5 постановления администрации  
муниципального образования город-курорт Геленджик  
от 15 июля 2022 года №1616 «О проведении общественного  
обсуждения по проекту Программы профилактики  
рисков причинения вреда (ущерба) охраняемым  
законом ценностям при осуществлении  
муниципального контроля на автомобильном транспорте,  
городском наземном электрическом транспорте и  
в дорожном хозяйстве в границах муниципального  
образования город-курорт Геленджик на 2022 год»**

В связи с необходимостью уточнения сроков рассмотрения предложений, размещения результатов общественного обсуждения и утверждения Программы профилактики рисков причинения вреда (ущерба) охраняемым законом ценностям при осуществлении муниципального контроля на автомобильном транспорте, городском наземном электрическом транспорте и в дорожном хозяйстве в границах муниципального образования город-курорт Геленджик на 2022 год, в соответствии с постановлением Правительства Российской Федерации от 25 июня 2021 года № 990 «Об утверждении Правил разработки и утверждения контрольными (надзорными) органами программы профилактики рисков причинения вреда (ущерба) охраняемым законом ценностям», руководствуясь статьями 7, 16, 17.1, 37 Федерального закона от 6 октября 2003 года № 131-ФЗ «Об общих принципах организации местного самоуправления в Российской Федерации» (в редакции Федерального закона от 30 декабря 2021 года № 492-ФЗ), статьей 44 Федерального закона от 31 июля 2020 года № 248-ФЗ «О государственном контроле (надзоре) и муниципальном контроле в Российской Федерации» (в редакции Федерального закона от 6 декабря 2021 года № 408-ФЗ), статьями 8, 39, 40, 54, 72 Устава муниципального образования город-курорт Геленджик, решением Думы муниципального образования город-курорт Геленджик от 31 мая 2022 года №509 «Об утверждении Положения о муниципальном контроле на автомобильном транспорте, городском наземном электрическом транспорте и в дорожном хозяйстве в границах муниципального образования город-курорт Геленджик», п о с т а н о в л я ю:

1. Внести в пункт 5 постановления администрации муниципального образования город-курорт Геленджик от 15 июля 2022 года №1616 «О проведении общественного обсуждения по проекту Программы профилактики рисков причинения вреда (ущерба) охраняемым законом ценностям при осуществлении муниципального контроля на автомобильном транспорте, городском наземном электрическом транспорте и в дорожном хозяйстве в границах муниципального образования город-курорт Геленджик на 2022 год» следующие изменения:

1) в подпункте 2 слова «с 15 сентября по 15 октября» заменить словами «с 15 августа по 15 сентября»;

2) в подпункте 4 слова «25 октября 2022 года» заменить словами «25 сентября 2022 года»;

3) в подпункте 5 слова «30 октября 2022 года» заменить словами «30 сентября 2022 года».

2. Опубликовать настоящее постановление в печатном средстве массовой информации «Официальный вестник органов местного самоуправления муниципального образования город-курорт Геленджик» и разместить на официальном сайте администрации муниципального образования город-курорт Геленджик в информационно-телекоммуникационной сети «Интернет» ([www.gelendzhik.org](http://www.gelendzhik.org)).

3. Контроль за выполнением настоящего постановления возложить на



заместителя главы муниципального образования город-курорт Геленджик  
Кациди Ю.Г.

4. Постановление вступает в силу со дня его подписания.

А.А. Богодистов, глава муниципального  
образования город-курорт Геленджик



**АДМИНИСТРАЦИЯ МУНИЦИПАЛЬНОГО ОБРАЗОВАНИЯ  
ГОРОД-КУРОРТ ГЕЛЕНДЖИК**

**ПОСТАНОВЛЕНИЕ**

**от 19 августа 2022 года**

**№ 1882**

г. Геленджик

**О внесении изменений в пункт 5 постановления администрации  
муниципального образования город-курорт Геленджик  
от 15 июля 2022 года №1618 «О проведении общественного  
обсуждения по проекту Программы профилактики рисков  
причинения вреда (ущерба) охраняемым  
законом ценностям при осуществлении муниципального  
жилищного контроля на территории муниципального  
образования город-курорт Геленджик на 2022 год»**

В связи с необходимостью уточнения сроков рассмотрения предложений, размещения результатов общественного обсуждения и утверждения Программы профилактики рисков причинения вреда (ущерба) охраняемым законом ценностям

при осуществлении муниципального жилищного контроля на территории муниципального образования город-курорт Геленджик на 2022 год, в соответствии с постановлением Правительства Российской Федерации от 25 июня 2021 года № 990 «Об утверждении Правил разработки и утверждения контрольными (надзорными) органами программы профилактики рисков причинения вреда (ущерба) охраняемым законом ценностям», руководствуясь статьями 7, 16, 17.1, 37 Федерального закона от 6 октября 2003 года № 131-ФЗ «Об общих принципах организации местного самоуправления в Российской Федерации» (в редакции Федерального закона от 30 декабря 2021 года № 492-ФЗ), статьей 44 Федерального закона от 31 июля 2020 года № 248-ФЗ «О государственном контроле (надзоре) и муниципальном контроле в Российской Федерации» (в редакции Федерального закона от 6 декабря 2021 года № 408-ФЗ), статьями 8, 39, 40, 54, 72 Устава муниципального образования город-курорт Геленджик, решением Думы муниципального образования город-курорт Геленджик от 17 декабря 2021 года №449 «Об утверждении Положения о муниципальном жилищном контроле на территории муниципального образования город-курорт Геленджик», п о с т а н о в л я ю:

1. Внести в пункт 5 постановления администрации муниципального образования город-курорт Геленджик от 15 июля 2022 года №1618 «О проведении общественного обсуждения по проекту Программы профилактики рисков причинения вреда (ущерба) охраняемым законом ценностям при осуществлении муниципального жилищного контроля на территории муниципального образования город-курорт Геленджик на 2022 год» следующие изменения:

1) в подпункте 2 слова «с 15 сентября по 15 октября» заменить словами «с 15 августа по 15 сентября»;

2) в подпункте 4 слова «25 октября 2022 года» заменить словами «25 сентября 2022 года»;

3) в подпункте 5 слова «30 октября 2022 года» заменить словами «30 сентября 2022 года».

2. Опубликовать настоящее постановление в печатном средстве массовой информации «Официальный вестник органов местного самоуправления муниципального образования город-курорт Геленджик» и разместить на официальном сайте администрации муниципального образования город-курорт Геленджик в информационно-телекоммуникационной сети «Интернет» ([www.gelendzhik.org](http://www.gelendzhik.org)).

3. Контроль за выполнением настоящего постановления возложить на заместителя главы муниципального образования город-курорт Геленджик Кациди Ю.Г.

4. Постановление вступает в силу со дня его подписания.

А.А. Богодистов, глава муниципального образования город-курорт Геленджик



**АДМИНИСТРАЦИЯ МУНИЦИПАЛЬНОГО ОБРАЗОВАНИЯ  
ГОРОД-КУРОРТ ГЕЛЕНДЖИК**

**ПОСТАНОВЛЕНИЕ**

**от 19 августа 2022 года**

**№ 1883**

г. Геленджик

**Об утверждении документации по планировке и межеванию территории для размещения линейного объекта «Строительство очистных сооружений канализации производительностью 50 тыс. м<sup>3</sup>/сутки и глубоководного выпуска по ул. Солнцедарской, б/н в г. Геленджике. Этап 2»**

На основании заявлений первого заместителя директора ООО «Концессии водоснабжения – Геленджик» Рахимова Д.К. от 31 мая 2022 года №КВГ/2283-22 и от 8 июля 2022 года №КВГ/2977-22, руководствуясь статьями 42, 43, 45, 46 Градостроительного кодекса Российской Федерации, статьями 16, 28, 37 Федерального закона от 6 октября 2003 года №131-ФЗ «Об общих принципах организации местного самоуправления в Российской Федерации» (в редакции Федерального закона от 30 декабря 2021 года №492-ФЗ), постановлением Правительства Российской Федерации от 12 мая 2017

года №564 «Об утверждении Положения о составе и содержании документации по планировке территории, предусматривающей размещение одного или нескольких линейных объектов» (в редакции постановления Правительства Российской Федерации от 2 апреля 2022 года №569), постановлением администрации муниципального образования город-курорт Геленджик от 20 февраля 2015 года №634 «Об утверждении Порядка подготовки и утверждения документации по планировке территории муниципального образования город-курорт Геленджик» (в редакции постановления администрации муниципального образования город-курорт Геленджик от 20 июля 2017 года №2559), постановлением администрации муниципального образования город-курорт Геленджик от 24 декабря 2021 года №2778 «О подготовке проекта планировки и межевания территории для размещения линейного объекта: «Строительство очистных сооружений канализации производительностью 50 тыс. м<sup>3</sup>/сутки и глубоководного выпуска в г. Геленджике. Этап 2», статьями 8, 33, 72 Устава муниципального образования город-курорт Геленджик, п о с т а н о в л я ю:

1. Утвердить документацию по проекту планировки территории для размещения линейного объекта: «Строительство очистных сооружений канализации производительностью 50 тыс. м<sup>3</sup>/сутки и глубоководного выпуска по ул. Солнцедарской, б/н в г. Геленджике. Этап 2» в составе:

- 1) раздела 1 «Проект планировки территории. Графическая часть» (приложение 1);
- 2) раздела 2 «Положение о размещении линейного объекта» (приложение 2).

2. Утвердить документацию по проекту межевания территории для размещения линейного объекта: «Строительство очистных сооружений канализации производительностью 50 тыс. м<sup>3</sup>/сутки и глубоководного выпуска по ул. Солнцедарской, б/н в г. Геленджике. Этап 2» в составе:

- 1) раздела 1 «Проект межевания территории. Графическая часть» (приложение 3);
- 2) раздела 2 «Проект межевания территории. Текстовая часть» (приложение 4).

3. Признать утратившими силу:

1) постановление администрации муниципального образования город-курорт Геленджик от 14 сентября 2017 года №3158 «Об утверждении проектов планировки и межевания территории для размещения линейного объекта «Самотечный канализационный коллектор от колодца-гасителя по Приморскому бульвару до КНС-3 в г. Геленджике»;

2) постановление администрации муниципального образования город-курорт Геленджик от 14 сентября 2017 года №3159 «Об утверждении проектов планировки и межевания территории для размещения линейного объекта «Напорный канализационный коллектор от проектируемой КНС-4 до проектируемого колодца-гасителя по ул. Десантной и самотечный канализационный коллектор от

проектируемого колодца-гасителя по ул. Десантной до существующей канализации по ул. Десантной в районе гостиницы «Чайка» в г. Геленджике»;

3) постановление администрации муниципального образования город-курорт Геленджик от 14 сентября 2017 года №3160 «Об утверждении проектов планировки и межевания территории для размещения линейного объекта «Самотечный канализационный коллектор от колодца-гасителя в районе детского оздоровительного лагеря «Североморец» до КНС-4 в г. Геленджике».

4. Опубликовать настоящее постановление в печатном средстве массовой информации «Официальный вестник органов местного самоуправления муниципального образования город-курорт Геленджик» и разместить на официальном сайте администрации муниципального образования город-курорт Геленджик в информационно-телекоммуникационной сети «Интернет» ([www.gelendzhik.org](http://www.gelendzhik.org)).

5. Контроль за выполнением настоящего постановления возложить на заместителя главы муниципального образования город-курорт Геленджик Грачева А.А.

6. Постановление вступает в силу со дня его официального опубликования.

А.А. Богодистов, глава муниципального  
образования город-курорт Геленджик

















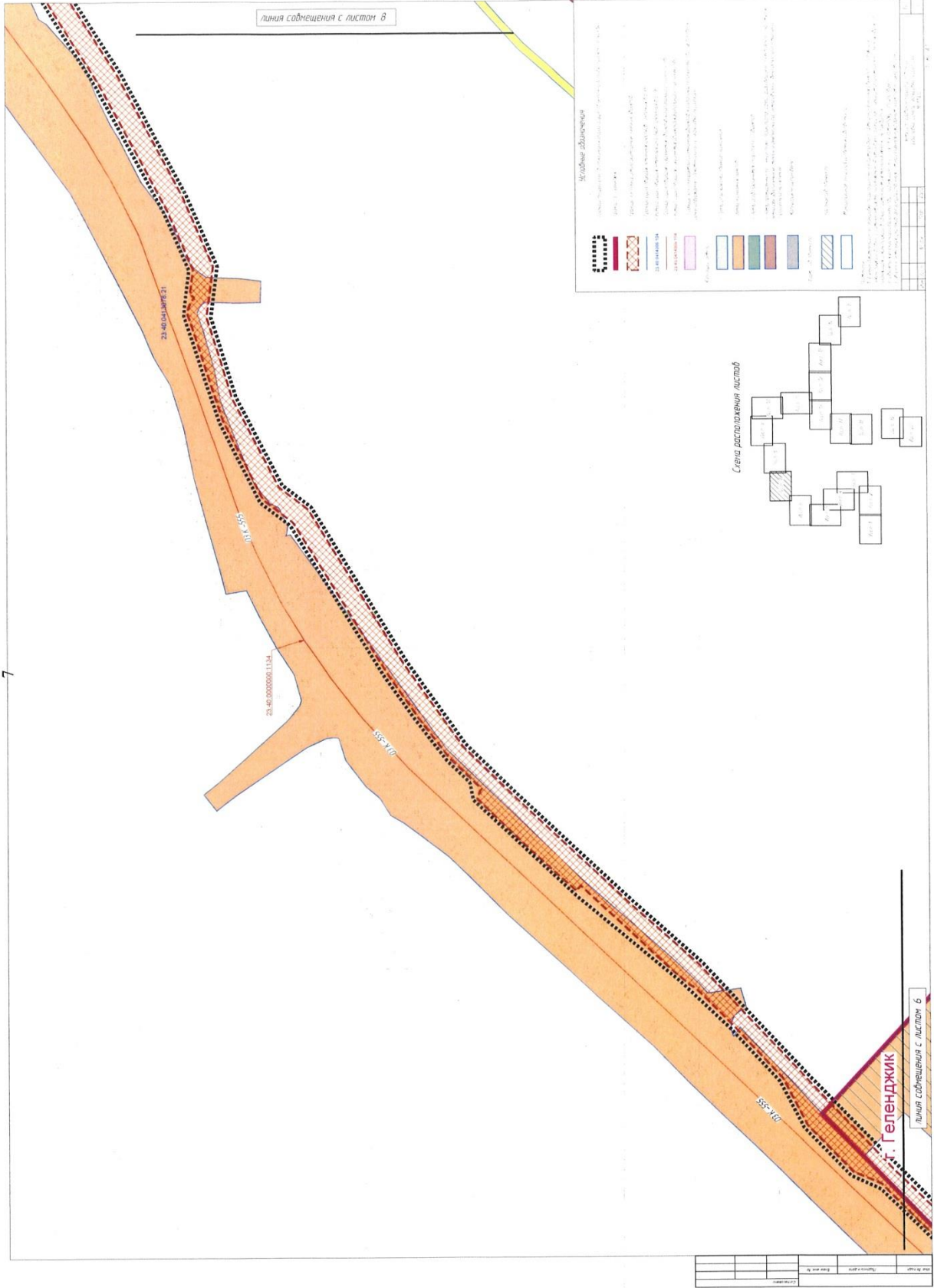










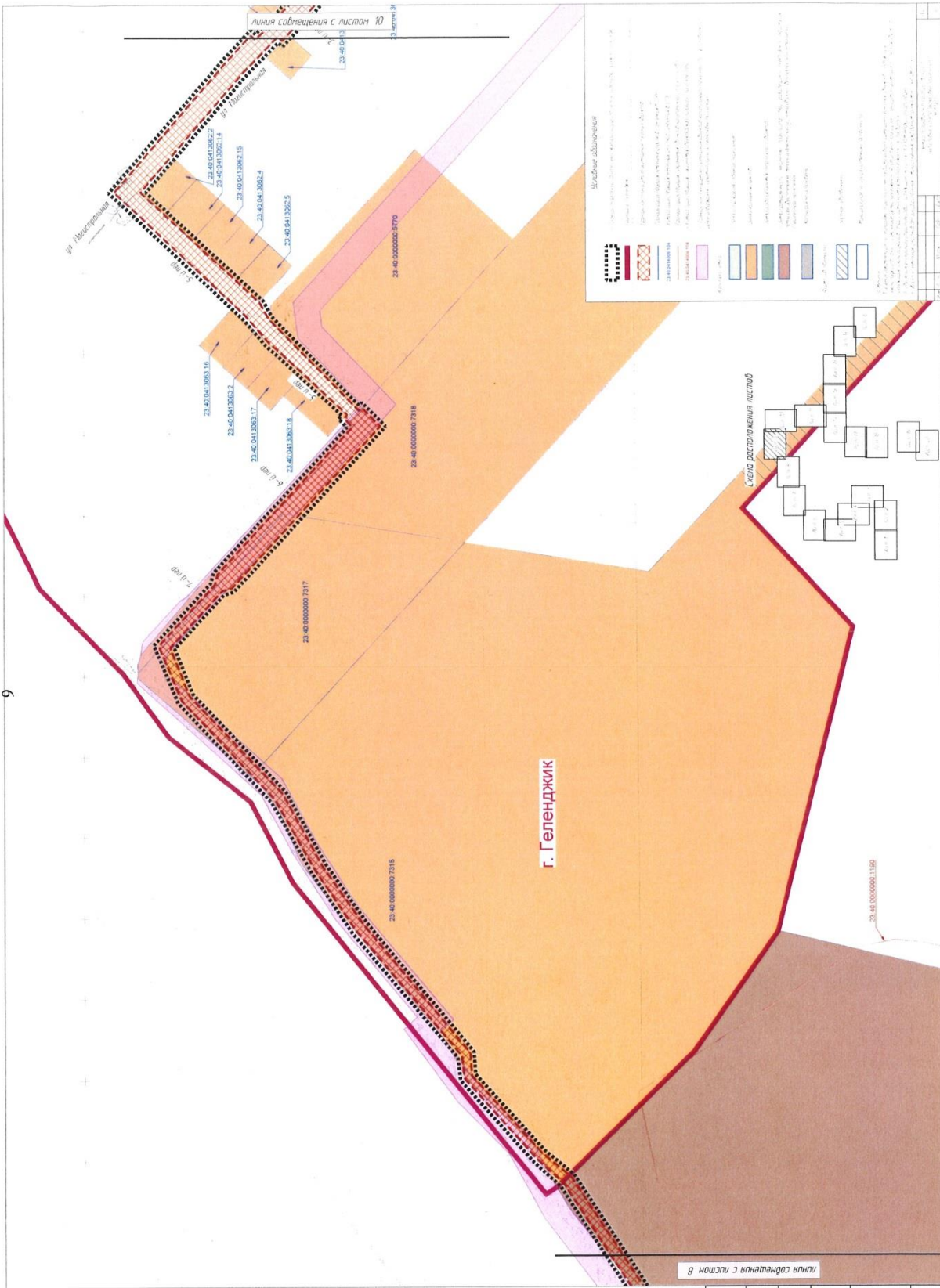


7









№ документа	№ листа	№ листа	№ листа

линия сообщения с листом 8

Стекло-распашенная лестница

Кладовые здания

1. Линия сообщения с листом 8  
 2. Линия сообщения с листом 10  
 3. Стекло-распашенная лестница  
 4. Кладовые здания  
 5. Здание  
 6. Территория  
 7. Дорога  
 8. Зеленая зона  
 9. Водоем  
 10. Лес  
 11. Земельный участок  
 12. Граница территории  
 13. Граница участка  
 14. Граница территории  
 15. Граница участка  
 16. Граница территории  
 17. Граница участка  
 18. Граница территории  
 19. Граница участка  
 20. Граница территории  
 21. Граница участка  
 22. Граница территории  
 23. Граница участка  
 24. Граница территории  
 25. Граница участка  
 26. Граница территории  
 27. Граница участка  
 28. Граница территории  
 29. Граница участка  
 30. Граница территории  
 31. Граница участка  
 32. Граница территории  
 33. Граница участка  
 34. Граница территории  
 35. Граница участка  
 36. Граница территории  
 37. Граница участка  
 38. Граница территории  
 39. Граница участка  
 40. Граница территории  
 41. Граница участка  
 42. Граница территории  
 43. Граница участка  
 44. Граница территории  
 45. Граница участка  
 46. Граница территории  
 47. Граница участка  
 48. Граница территории  
 49. Граница участка  
 50. Граница территории  
 51. Граница участка  
 52. Граница территории  
 53. Граница участка  
 54. Граница территории  
 55. Граница участка  
 56. Граница территории  
 57. Граница участка  
 58. Граница территории  
 59. Граница участка  
 60. Граница территории  
 61. Граница участка  
 62. Граница территории  
 63. Граница участка  
 64. Граница территории  
 65. Граница участка  
 66. Граница территории  
 67. Граница участка  
 68. Граница территории  
 69. Граница участка  
 70. Граница территории  
 71. Граница участка  
 72. Граница территории  
 73. Граница участка  
 74. Граница территории  
 75. Граница участка  
 76. Граница территории  
 77. Граница участка  
 78. Граница территории  
 79. Граница участка  
 80. Граница территории  
 81. Граница участка  
 82. Граница территории  
 83. Граница участка  
 84. Граница территории  
 85. Граница участка  
 86. Граница территории  
 87. Граница участка  
 88. Граница территории  
 89. Граница участка  
 90. Граница территории  
 91. Граница участка  
 92. Граница территории  
 93. Граница участка  
 94. Граница территории  
 95. Граница участка  
 96. Граница территории  
 97. Граница участка  
 98. Граница территории  
 99. Граница участка  
 100. Граница территории



















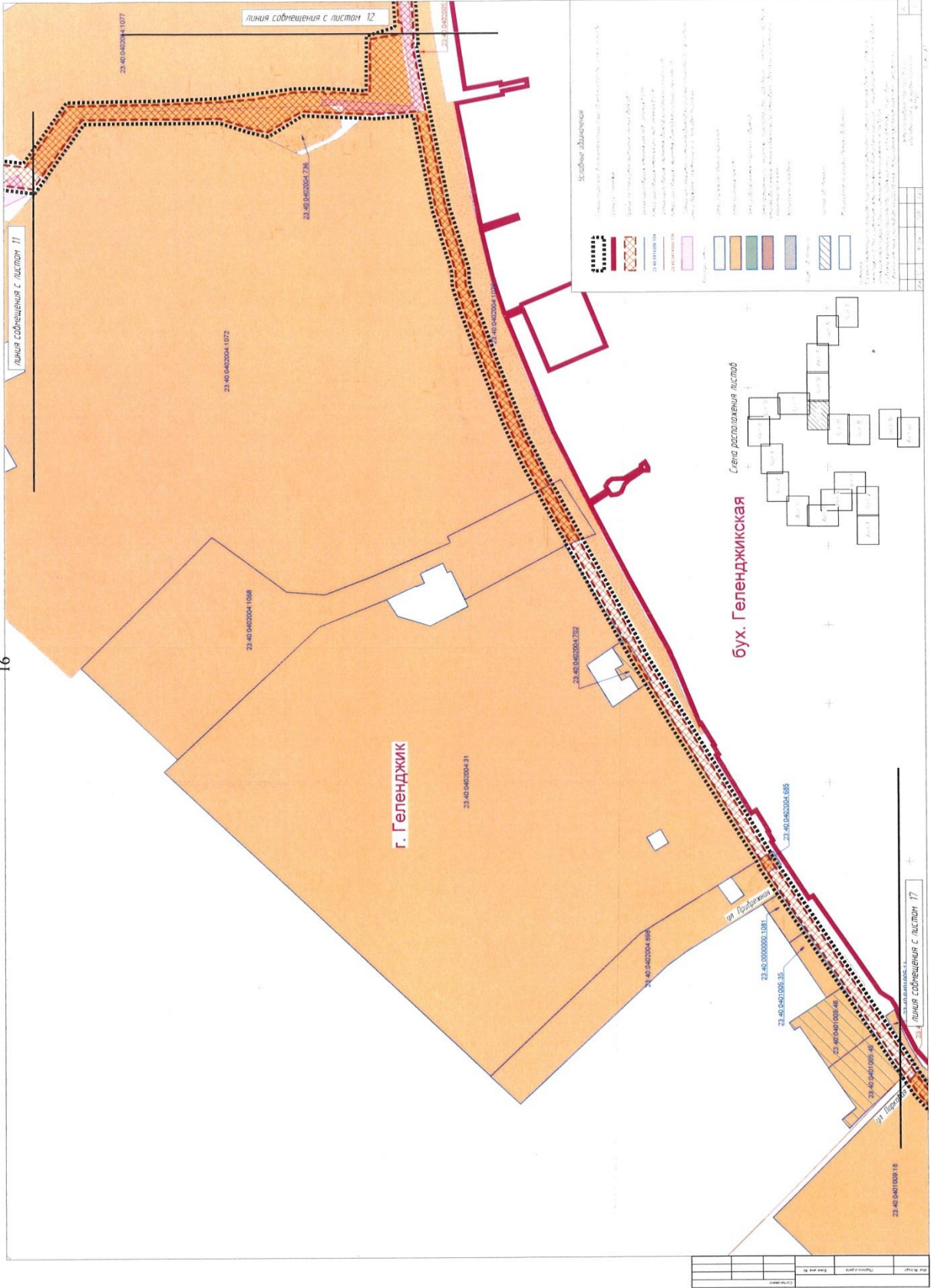












№	Имя файла	Имя файла	Имя файла
1			
2			
3			
4			
5			
6			
7			
8			
9			
10			
11			
12			
13			
14			
15			
16			
17			
18			
19			
20			
21			
22			
23			
24			
25			
26			
27			
28			
29			
30			
31			
32			
33			
34			
35			
36			
37			
38			
39			
40			
41			
42			
43			
44			
45			
46			
47			
48			
49			
50			
51			
52			
53			
54			
55			
56			
57			
58			
59			
60			
61			
62			
63			
64			
65			
66			
67			
68			
69			
70			
71			
72			
73			
74			
75			
76			
77			
78			
79			
80			
81			
82			
83			
84			
85			
86			
87			
88			
89			
90			
91			
92			
93			
94			
95			
96			
97			
98			
99			
100			



















## Приложение 2

### УТВЕРЖДЕН

постановлением администрации  
муниципального образования  
город-курорт Геленджик  
от 19.08.2022 года № 1883

## РАЗДЕЛ 2

### «Положение о размещении линейного объекта»

1. Наименование, основные характеристики и назначение планируемых для размещения линейных объектов, а также линейных объектов, подлежащих реконструкции в связи с изменением их местоположения

Документацией по планировке территории предусматривается строительство линейных объектов очистных сооружений канализации производительностью 50 тыс.м<sup>3</sup>/сутки и глубоководного выпуска по ул. Солнцедарской в г. Геленджике.

Планируемые к строительству сети напорной канализации и безнапорные сети и коллекторы очистных сооружений канализации являются объектами местного значения.

Все решения, предусмотренные настоящим проектом, обеспечивают надежность проектируемых участков в течение всего срока эксплуатации.

Планировочными решениями 2-го этапа предусматривается строительство участков сетей хозяйственно-бытовой канализации:

- от КНС-2 до КНС-3 по Приморскому бульвару;
- от КНС-3 до площадки ОСК «Тонкий мыс» (с учетом участков КНС-3 – КНС-9, КНС-9 — КНС-10, КНС-10 — ОСК «Тонкий мыс»);
- от КНС-6 до площадки ОСК «Тонкий мыс»;
- от КНС-5 до площадки ОСК «Тонкий мыс» (с учетом подключения стоков от ДКТС);
- прокладка самотечного коллектора от Геленджикского морского порта (колодец 1216) до КНС-3 и прокладка самотечного коллектора от колодца (2224) до КНС-4.

Территория проектирования имеет протяженную форму. На территории проектирования имеются инженерные коммуникации: хозяйственно-бытовой водопровод, газопровод низкого давления, линии электропередачи 4 и 10 кВ, ливневая канализация, хозяйственно-бытовая канализация. Проектирование инженерных сетей за исключением канализационных коллекторов, канализационных сетей и КНС данным проектом не предусмотрено.

Основные характеристики проектируемых объектов приведены в таблице №1.

Таблица №1

№ п/п	Перечень основных требований	Содержание требований
1	2	3
1	Основание подготовки проекта планировки территории	Постановление администрации муниципального образования город-курорт Геленджик от 24 декабря 2021 года №2778 «О подготовке проекта планировки и межевания территории для размещения линейного объекта: «Строительство очистных сооружений канализации производительностью 50 тыс. м <sup>3</sup> /сутки и глубоководного выпуска в г. Геленджике. Этап 2».
2	Зоны с особыми условиями использования территории, в т.ч.: нормативная санитарно-защитная зона	Не требуется
3	Строительство инженерных коммуникаций, в т.ч.:	20,1 км
3.1	Канализационные напорные сети Ду 200 - 800 мм	Строительство
3.1.1	Протяженность	14,0 км
3.2	Канализационные самотечные сети Ду 600 - 1200 мм	Строительство
3.2.1	Протяженность	6,1 км
4	Установление красных линий на линейный объект	Не требуется
5	Установление технических (охранных) зон подземных коммуникаций	Не требуется
6	Изменение границ зон охраны объектов культурного наследия	Не требуется
7	Ограничение использования земельных участков, иные обременения в существующих границах участков землепользователей	Требуется (Проект межевания территории)

2. Перечень субъектов Российской Федерации, перечень муниципальных районов, городских округов в составе субъектов Российской Федерации, перечень поселений, населенных пунктов, внутригородских территорий городов федерального значения, на территориях которых устанавливаются зоны планируемого размещения линейных объектов

Субъект Российской Федерации – Краснодарский край.  
Муниципальное образование – город-курорт Геленджик.  
Населенный пункт: город Геленджик.

3. Перечень координат характерных точек границы зоны планируемого размещения линейного объекта

Перечень координат характерных точек границ зоны планируемого размещения линейных объектов приведен в таблице №2 и выполнен в системе координат МСК-23 в соответствии с приказом Федеральной службы земельного кадастра России от 28 марта 2002 года № П/256 «О введении местных систем координат».

Таблица №2

Номер точки	Местная система координат МСК-23	
	X	Y
1	2	3
1	426565.90	1300246.65
2	426568.45	1300251.09
3	426590.72	1300289.83
4	426591.77	1300291.52
5	426592.15	1300291.63
6	426595.46	1300297.06
7	426596.73	1300297.60
8	426619.02	1300334.16
9	426617.68	1300334.78
10	426617.45	1300335.76
11	426626.63	1300351.19
12	426635.56	1300366.45
13	426637.60	1300369.74
14	426646.99	1300385.68
15	426651.68	1300393.73
16	426663.59	1300408.67
17	426667.04	1300408.97
18	426667.61	1300408.55

19	426673.63	1300416.28
20	426670.02	1300418.78
21	426584.03	1300496.24
22	426556.26	1300530.14
23	426546.44	1300571.95
24	426538.30	1300606.59
25	426526.16	1300684.83
26	426527.82	1300701.23
27	426544.34	1300757.04
28	426565.55	1300842.56
29	426576.29	1300874.60
30	426591.60	1300919.75
31	426603.80	1300963.27
32	426603.87	1300976.61
33	426623.25	1301045.68
34	426644.68	1301122.03
35	426646.93	1301203.60
36	426647.11	1301217.00
37	426626.84	1301217.39
38	426575.62	1301188.87
39	426465.15	1301325.25
40	426393.47	1301413.74
41	426398.03	1301431.65
42	426396.21	1301444.82
43	426395.15	1301452.68
44	426471.04	1301531.52
45	426472.92	1301530.11
46	426477.47	1301536.48
47	426475.51	1301538.25
48	426505.00	1301576.75
49	426522.11	1301600.14
50	426556.58	1301638.07
51	426586.88	1301675.60
52	426604.16	1301696.77
53	426623.93	1301691.85
54	426623.95	1301692.01
55	426642.20	1301687.80
56	426660.18	1301683.62
57	426678.15	1301679.45
58	426706.72	1301672.81
59	426705.98	1301671.45
60	426737.96	1301663.50

61	426765.83	1301719.87
62	426792.30	1301764.31
63	426851.26	1301873.85
64	426874.02	1301914.64
65	426889.06	1301939.52
66	426907.25	1301966.40
67	426909.11	1301965.32
68	426909.70	1301966.27
69	426924.68	1301956.97
70	426934.76	1301933.84
71	426920.18	1301863.95
72	426893.81	1301818.28
73	426993.46	1301753.30
74	427054.92	1301688.47
75	427080.32	1301661.32
76	427091.81	1301650.51
77	427134.27	1301601.70
78	427131.48	1301513.21
79	427131.48	1301397.80
80	427154.77	1301383.96
81	427260.96	1301377.44
82	427316.11	1301312.76
83	427388.25	1301228.14
84	427389.77	1301206.83
85	427491.70	1301091.89
86	427492.09	1301092.31
87	427499.50	1301085.64
88	427501.16	1301087.39
89	427501.61	1301086.90
90	427506.89	1301080.50
91	427505.78	1301079.51
92	427507.99	1301076.85
93	427485.35	1301055.13
94	427463.97	1301038.74
95	427459.03	1301034.95
96	427439.98	1301020.35
97	427429.45	1301019.34
98	427396.10	1300990.60
99	427395.79	1300989.37
100	427394.44	1300988.22
101	427392.62	1300989.54
102	427378.70	1300975.05

103	427383.85	1300964.75
104	427401.58	1300963.61
105	427412.81	1300982.78
106	427409.42	1300986.76
107	427434.20	1301008.12
108	427444.41	1301009.09
109	427466.29	1301025.87
110	427471.15	1301029.61
111	427492.88	1301046.28
112	427506.53	1301059.37
113	427523.83	1301075.98
114	427513.77	1301088.03
115	427503.25	1301096.45
116	427398.34	1301211.39
117	427397.50	1301235.16
118	427324.88	1301320.34
119	427266.56	1301388.74
120	427157.44	1301395.42
121	427151.64	1301399.82
122	427146.51	1301400.12
123	427143.08	1301402.29
124	427143.08	1301513.03
125	427146.01	1301605.88
126	427099.62	1301659.21
127	427088.52	1301669.70
128	427062.13	1301694.61
129	427005.30	1301757.50
130	426955.67	1301790.75
131	426954.79	1301789.50
132	426938.31	1301802.21
133	426905.72	1301823.71
134	426916.33	1301842.63
135	426920.09	1301840.59
136	426931.09	1301859.65
137	426945.95	1301935.60
138	426930.51	1301966.36
139	426910.61	1301977.85
140	427004.08	1302106.69
141	427018.42	1302113.06
142	427077.81	1302050.72
143	427123.63	1302002.19
144	427124.33	1301999.49



145	427155.26	1301966.77
146	427157.65	1301966.23
147	427174.40	1301948.41
148	427174.52	1301948.53
149	427232.84	1301887.32
150	427237.69	1301882.18
151	427277.55	1301840.01
152	427370.47	1301741.70
153	427404.86	1301705.32
154	427465.80	1301640.84
155	427469.27	1301636.78
156	427475.46	1301630.62
157	427603.16	1301495.51
158	427667.11	1301427.85
159	427676.23	1301418.21
160	427781.29	1301307.04
161	427895.27	1301186.46
162	427932.56	1301136.06
163	428037.76	1300992.85
164	428049.69	1300977.51
165	428088.50	1300927.58
166	428106.39	1300940.46
167	428106.39	1300946.07
168	428116.24	1300953.13
169	428125.94	1300959.18
170	428142.51	1300970.82
171	428162.97	1300985.11
172	428185.46	1301001.10
173	428201.76	1301012.61
174	428215.45	1301022.23
175	428227.62	1301030.44
176	428234.67	1301036.77
177	428255.26	1301051.63
178	428274.06	1301065.30
179	428286.79	1301074.88
180	428288.44	1301077.83
181	428304.05	1301089.10
182	428319.38	1301100.42
183	428334.24	1301111.07
184	428345.87	1301119.51
185	428362.69	1301131.69
186	428375.57	1301141.01

187	428382.37	1301141.73
188	428406.09	1301161.29
189	428416.54	1301173.25
190	428416.77	1301173.36
191	428422.29	1301176.10
192	428437.28	1301189.24
193	428440.65	1301194.94
194	428449.33	1301202.50
195	428453.39	1301206.03
196	428459.73	1301211.69
197	428469.65	1301220.52
198	428478.92	1301228.81
199	428487.87	1301237.03
200	428499.45	1301247.51
201	428511.60	1301258.43
202	428522.28	1301267.93
203	428532.01	1301276.62
204	428546.47	1301289.66
205	428568.09	1301309.17
206	428580.13	1301320.09
207	428593.66	1301332.08
208	428603.35	1301341.21
209	428617.48	1301353.80
210	428635.14	1301369.92
211	428650.43	1301383.98
212	428660.34	1301393.34
213	428677.25	1301409.77
214	428701.11	1301434.06
215	428718.70	1301441.39
216	428747.80	1301471.31
217	428763.28	1301500.77
218	428794.81	1301534.69
219	428817.36	1301557.20
220	428822.19	1301560.32
221	428832.41	1301568.87
222	428843.35	1301578.96
223	428848.80	1301584.17
224	428855.02	1301590.12
225	428874.28	1301607.92
226	428886.10	1301619.00
227	428890.02	1301622.79
228	428892.93	1301619.49

229	428903.58	1301628.91
230	428924.62	1301648.33
231	428943.98	1301666.94
232	428955.23	1301677.84
233	428953.42	1301682.99
234	428952.28	1301684.18
235	428972.41	1301703.67
236	428992.05	1301729.55
237	429011.27	1301757.38
238	429070.37	1301853.67
239	429089.22	1301868.12
240	429114.60	1301918.20
241	429119.38	1301932.45
242	429131.48	1301969.50
243	429134.92	1301979.94
244	429135.58	1301982.43
245	429136.54	1301984.67
246	429136.29	1301988.85
247	429134.61	1301992.84
248	429132.45	1301995.80
249	429135.15	1301997.84
250	429133.14	1302013.46
251	429149.05	1302050.00
252	429192.49	1302130.87
253	429237.75	1302203.89
254	429236.62	1302214.00
255	429249.95	1302230.53
256	429169.36	1302303.41
257	429150.62	1302325.19
258	429119.11	1302366.63
259	429102.75	1302378.96
260	429093.30	1302386.10
261	429090.30	1302383.56
262	429090.13	1302383.72
263	429090.07	1302383.68
264	429076.82	1302396.17
265	429067.58	1302405.00
266	429053.75	1302407.58
267	428922.61	1302540.73
268	428932.20	1302550.31
269	428931.40	1302551.68
270	428931.26	1302551.85

271	428935.41	1302553.52
272	428937.78	1302555.90
273	428932.38	1302561.89
274	428958.94	1302578.54
275	428998.74	1302585.01
276	429054.48	1302603.51
277	429138.59	1302633.41
278	429177.02	1302654.47
279	429213.73	1302687.53
280	429297.85	1302766.32
281	429341.59	1302811.74
282	429342.44	1302838.92
283	429404.45	1302935.90
284	429421.19	1302950.97
285	429465.69	1303000.83
286	429467.25	1303014.82
287	429532.47	1303092.18
288	429557.47	1303129.31
289	429582.39	1303173.40
290	429639.94	1303234.81
291	429654.07	1303269.12
292	429619.30	1303306.82
293	429617.54	1303313.38
294	429533.39	1303404.64
295	429538.68	1303409.86
296	429536.65	1303412.08
297	429536.89	1303412.30
298	429536.84	1303412.35
299	429548.06	1303422.66
300	429554.26	1303428.40
301	429555.11	1303429.19
302	429558.33	1303432.38
303	429561.04	1303434.83
304	429564.56	1303438.03
305	429569.13	1303442.27
306	429571.68	1303444.54
307	429574.05	1303446.70
308	429574.45	1303447.07
309	429578.44	1303450.71
310	429584.45	1303455.91
311	429585.19	1303456.58
312	429599.48	1303473.04

313	429680.97	1303549.36
314	429610.78	1303630.70
315	429595.52	1303647.02
316	429592.80	1303644.47
317	429587.34	1303649.72
318	429575.11	1303662.78
319	429563.86	1303674.40
320	429564.55	1303674.99
321	429561.05	1303678.83
322	429560.80	1303678.60
323	429553.66	1303686.36
324	429549.22	1303691.78
325	429549.02	1303692.00
326	429549.03	1303692.01
327	429549.00	1303692.05
328	429551.50	1303694.12
329	429547.58	1303698.32
330	429517.43	1303731.13
331	429510.98	1303735.76
332	429500.63	1303746.87
333	429495.03	1303751.81
334	429477.08	1303771.75
335	429467.24	1303783.34
336	429459.65	1303792.60
337	429459.75	1303792.70
338	429459.70	1303792.76
339	429460.29	1303793.31
340	429436.82	1303818.85
341	429404.25	1303794.14
342	429390.75	1303795.66
343	429371.46	1303788.97
344	429345.46	1303794.35
345	429308.41	1303820.08
346	429356.80	1303910.80
347	429335.63	1303921.60
348	429298.92	1303928.84
349	429235.30	1303958.41
350	429127.41	1303979.83
351	429100.94	1303995.90
352	429070.38	1303993.09
353	429027.62	1304016.26
354	429059.08	1304081.91

355	428990.92	1304117.14
356	428896.99	1304153.37
357	428895.36	1304153.37
358	428865.88	1304165.05
359	428862.66	1304156.52
360	428806.13	1304178.91
361	428787.27	1304111.63
362	428758.81	1304028.60
363	428715.32	1304033.44
364	428588.61	1303980.98
365	428565.49	1303978.70
366	428511.02	1303978.70
367	428458.74	1304032.54
368	428405.83	1304085.45
369	428334.76	1304016.29
370	428272.05	1303973.75
371	428246.25	1303969.25
372	428182.20	1303993.75
373	428157.63	1303990.91
374	428130.21	1304029.45
375	428075.31	1304030.11
376	428033.98	1304031.77
377	428013.21	1304033.18
378	427986.25	1304037.75
379	427967.66	1304037.99
380	427967.56	1304036.68
381	427962.34	1304037.01
382	427962.38	1304037.64
383	427939.79	1304036.14
384	427938.54	1304037.19
385	427938.10	1304071.43
386	427917.60	1304074.81
387	427918.04	1304082.01
388	427919.84	1304081.91
389	427923.01	1304133.36
390	427924.17	1304148.16
391	427924.64	1304152.59
392	427930.90	1304152.13
393	427930.78	1304150.10
394	427973.30	1304148.04
395	427973.37	1304146.04
396	427983.05	1304142.73

397	427987.19	1304194.46
398	427937.55	1304199.58
399	427933.68	1304171.51
400	427924.76	1304172.62
401	427926.30	1304182.53
402	427937.07	1304254.74
403	427940.78	1304314.40
404	427932.05	1304380.84
405	427943.12	1304528.54
406	427943.79	1304661.64
407	427945.37	1304662.72
408	427945.64	1304666.07
409	427954.67	1304674.54
410	427962.60	1304810.83
411	427968.33	1304815.62
412	427975.79	1304831.32
413	427971.76	1305026.35
414	427971.18	1305048.50
415	427970.56	1305063.45
416	427970.31	1305070.31
417	427970.35	1305070.45
418	427970.35	1305070.54
419	427970.90	1305091.79
420	427954.21	1305107.20
421	427953.67	1305106.68
422	427946.76	1305113.91
423	427946.85	1305114.00
424	427943.68	1305116.92
425	427937.98	1305154.28
426	427937.18	1305155.47
427	427937.21	1305159.38
428	427923.06	1305252.15
429	427925.72	1305263.33
430	427914.27	1305320.36
431	427906.32	1305326.94
432	427890.89	1305412.65
433	427868.83	1305462.38
434	427856.91	1305490.97
435	427878.82	1305506.58
436	427865.25	1305539.03
437	427841.05	1305532.90
438	427815.95	1305568.84

439	427768.38	1305646.53
440	427769.21	1305650.04
441	427765.38	1305656.24
442	427761.20	1305656.65
443	427686.13	1305775.02
444	427604.11	1305903.48
445	427605.45	1305917.03
446	427569.01	1305965.02
447	427563.73	1305972.41
448	427529.89	1306020.69
449	427527.20	1306025.37
450	427512.65	1306046.13
451	427495.49	1306072.10
452	427496.87	1306073.38
453	427491.81	1306092.31
454	427501.57	1306137.15
455	427444.63	1306186.22
456	427444.19	1306185.59
457	427440.33	1306188.95
458	427440.77	1306189.46
459	427386.23	1306236.98
460	427365.85	1306260.76
461	427342.65	1306281.69
462	427276.72	1306326.61
463	427237.96	1306366.18
464	427226.36	1306366.59
465	427206.54	1306383.81
466	427167.03	1306381.70
467	427127.84	1306419.25
468	427117.05	1306429.95
469	427077.55	1306469.17
470	427022.18	1306533.00
471	426975.23	1306604.31
472	426964.13	1306614.62
473	426946.99	1306629.72
474	426944.29	1306629.49
475	426918.43	1306649.83
476	426853.58	1306699.85
477	426865.71	1306715.86
478	426879.52	1306704.10
479	426882.39	1306706.88
480	426890.84	1306710.18



481	426893.91	1306707.73
482	426902.72	1306720.23
483	426901.15	1306721.25
484	426893.28	1306713.10
485	426887.80	1306717.95
486	426883.88	1306721.42
487	426878.48	1306726.20
488	426872.17	1306731.78
489	426876.03	1306732.20
490	426878.78	1306735.61
491	426883.98	1306741.78
492	426885.19	1306743.59
493	426885.57	1306744.67
494	426880.18	1306754.92
495	426877.51	1306758.08
496	426871.76	1306763.92
497	426869.26	1306760.15
498	426868.14	1306758.89
499	426867.01	1306756.41
500	426864.37	1306751.51
501	426864.16	1306748.06
502	426863.03	1306743.18
503	426857.12	1306744.38
504	426850.10	1306742.26
505	426835.24	1306722.49
506	426835.60	1306717.91
507	426831.13	1306711.00
508	426880.00	1306671.95
509	426894.41	1306660.02
510	426909.90	1306647.64
511	426919.24	1306640.22
512	426928.81	1306632.60
513	426938.12	1306625.15
514	426945.40	1306619.40
515	426947.37	1306617.81
516	426964.53	1306604.43
517	426966.85	1306602.42
518	426968.01	1306600.89
519	426968.43	1306600.55
520	426972.01	1306595.25
521	426979.90	1306584.03
522	426985.28	1306576.44

523	427013.33	1306531.86
524	427021.25	1306522.71
525	427029.14	1306513.75
526	427033.40	1306508.92
527	427035.02	1306507.15
528	427037.03	1306504.95
529	427038.59	1306503.00
530	427039.62	1306501.85
531	427044.96	1306495.86
532	427053.03	1306486.75
533	427060.78	1306478.01
534	427067.54	1306471.23
535	427074.02	1306464.80
536	427073.99	1306464.76
537	427074.03	1306464.80
538	427086.85	1306451.90
539	427131.69	1306407.14
540	427170.47	1306369.94
541	427204.81	1306371.89
542	427220.73	1306356.20
543	427222.01	1306355.96
544	427224.27	1306357.53
545	427228.36	1306354.76
546	427240.35	1306354.68
547	427273.36	1306321.87
548	427335.73	1306278.26
549	427347.65	1306250.00
550	427370.34	1306229.25
551	427388.66	1306225.46
552	427491.23	1306137.93
553	427482.54	1306097.06
554	427485.84	1306081.01
555	427489.23	1306070.52
556	427490.74	1306068.68
557	427563.07	1305965.33
558	427569.22	1305957.48
559	427569.91	1305957.97
560	427584.64	1305937.21
561	427599.03	1305916.95
562	427597.92	1305901.85
563	427660.63	1305806.49
564	427687.04	1305763.33

565	427693.69	1305753.13
566	427719.51	1305712.80
567	427745.39	1305672.44
568	427758.09	1305652.92
569	427762.02	1305652.53
570	427764.10	1305649.10
571	427762.92	1305644.95
572	427779.18	1305617.88
573	427809.35	1305568.36
574	427836.89	1305529.29
575	427838.64	1305525.40
576	427851.43	1305492.61
577	427863.39	1305459.52
578	427884.38	1305410.97
579	427903.31	1305322.18
580	427909.58	1305317.92
581	427912.03	1305305.18
582	427920.17	1305263.27
583	427917.03	1305254.51
584	427918.64	1305243.76
585	427927.15	1305188.65
586	427937.89	1305112.54
587	427965.00	1305088.38
588	427966.59	1305026.04
589	427968.58	1304926.63
590	427969.42	1304891.11
591	427971.01	1304831.96
592	427963.48	1304819.70
593	427957.41	1304819.68
594	427948.83	1304677.36
595	427940.33	1304671.35
596	427936.70	1304670.79
597	427935.18	1304664.52
598	427935.45	1304664.26
599	427935.46	1304662.87
600	427938.34	1304662.86
601	427937.12	1304528.76
602	427926.92	1304380.64
603	427935.87	1304314.20
604	427931.85	1304255.16
605	427923.05	1304192.47
606	427920.75	1304171.18

607	427918.34	1304171.36
608	427917.12	1304159.58
609	427914.22	1304142.65
610	427913.59	1304131.58
611	427910.04	1304068.71
612	427911.44	1304068.21
613	427902.75	1304024.37
614	427890.96	1303964.81
615	427878.77	1303925.80
616	427878.48	1303915.97
617	427861.22	1303867.97
618	427842.67	1303820.69
619	427830.68	1303797.06
620	427811.03	1303760.85
621	427766.66	1303679.10
622	427747.08	1303647.42
623	427702.84	1303575.78
624	427686.72	1303549.06
625	427631.97	1303468.32
626	427591.43	1303408.54
627	427571.82	1303386.47
628	427570.76	1303385.61
629	427569.96	1303384.60
630	427569.73	1303384.78
631	427534.49	1303356.09
632	427510.32	1303336.42
633	427444.20	1303294.04
634	427423.69	1303286.52
635	427365.47	1303257.69
636	427343.39	1303235.11
637	427283.36	1303189.02
638	427259.29	1303174.94
639	427232.13	1303174.94
640	427187.76	1303210.91
641	427125.10	1303213.42
642	426935.69	1303257.56
643	426935.58	1303257.26
644	426933.29	1303258.10
645	426933.27	1303258.12
646	426923.84	1303260.32
647	426916.27	1303238.11
648	426911.42	1303236.64

649	426883.90	1303259.87
650	426866.90	1303277.41
651	426852.04	1303291.24
652	426806.32	1303322.39
653	426806.19	1303322.24
654	426804.78	1303323.44
655	426802.67	1303324.88
656	426802.04	1303324.02
657	426798.82	1303326.53
658	426796.81	1303327.93
659	426793.60	1303334.73
660	426769.56	1303349.43
661	426759.13	1303351.49
662	426735.03	1303369.53
663	426702.49	1303395.02
664	426698.63	1303391.04
665	426702.55	1303387.25
666	426704.50	1303389.19
667	426716.96	1303377.68
668	426717.50	1303378.26
669	426721.95	1303374.32
670	426721.61	1303373.93
671	426730.35	1303366.90
672	426746.79	1303355.67
673	426759.70	1303345.56
674	426766.14	1303343.87
675	426787.44	1303330.17
676	426790.47	1303325.24
677	426848.30	1303286.53
678	426911.22	1303228.67
679	426920.95	1303236.74
680	426926.73	1303253.49
681	427124.29	1303207.45
682	427185.53	1303204.99
683	427230.01	1303168.94
684	427260.91	1303168.94
685	427286.72	1303184.03
686	427347.38	1303230.61
687	427369.06	1303252.78
688	427425.27	1303280.63
689	427446.82	1303288.60
690	427461.94	1303298.28

691	427461.87	1303298.40
692	427464.80	1303300.29
693	427464.87	1303300.17
694	427513.84	1303331.55
695	427538.28	1303351.44
696	427561.96	1303370.71
697	427573.39	1303381.40
698	427582.46	1303389.73
699	427584.05	1303391.20
700	427596.18	1303404.85
701	427636.93	1303464.95
702	427691.77	1303545.82
703	427694.42	1303551.36
704	427705.98	1303569.76
705	427752.19	1303644.26
706	427771.19	1303676.27
707	427813.22	1303752.31
708	427812.90	1303752.43
709	427817.69	1303761.11
710	427817.91	1303760.97
711	427817.92	1303760.99
712	427818.89	1303762.79
713	427818.80	1303762.87
714	427827.38	1303778.53
715	427828.06	1303779.78
716	427830.06	1303783.45
717	427835.95	1303794.19
718	427840.91	1303803.33
719	427846.45	1303814.99
720	427852.88	1303829.23
721	427866.84	1303865.86
722	427879.18	1303898.70
723	427884.32	1303914.90
724	427884.82	1303925.04
725	427896.78	1303963.33
726	427908.64	1304023.20
727	427909.05	1304025.28
728	427918.87	1304024.60
729	427935.60	1304023.46
730	427982.01	1304025.56
731	428003.72	1304012.34
732	428014.38	1304014.74

733	428034.07	1304021.09
734	428121.70	1304020.58
735	428152.90	1303976.95
736	428181.78	1303980.47
737	428244.88	1303956.25
738	428276.90	1303962.12
739	428342.29	1304007.01
740	428405.93	1304067.92
741	428449.95	1304023.92
742	428505.85	1303966.39
743	428565.95	1303966.39
744	428591.78	1303969.03
745	428717.10	1304020.86
746	428810.03	1304010.40
747	428817.34	1304079.50
748	428852.08	1304090.92
749	428853.70	1304090.18
750	428862.00	1304086.65
751	428870.90	1304080.51
752	428882.46	1304073.32
753	428891.75	1304067.11
754	428912.67	1304056.31
755	428917.21	1304053.45
756	428919.07	1304057.01
757	428914.65	1304059.78
758	428893.79	1304070.56
759	428884.63	1304076.68
760	428873.42	1304083.65
761	428863.90	1304090.02
762	428860.47	1304091.68
763	428881.39	1304147.08
764	428891.28	1304143.16
765	428892.76	1304141.81
766	428985.77	1304105.31
767	429042.76	1304076.39
768	429011.92	1304011.96
769	429067.66	1303980.86
770	429096.88	1303985.53
771	429124.12	1303970.03
772	429230.89	1303946.78
773	429296.26	1303919.39
774	429331.01	1303912.56

775	429341.34	1303907.78
776	429318.86	1303863.91
777	429291.90	1303815.80