



**ОБЩЕСТВО С ОГРАНИЧЕННОЙ ОТВЕТСТВЕННОСТЬЮ
«ПРОЕКТНО – ИССЛЕДОВАТЕЛЬСКИЙ ЦЕНТР»**

355035, Россия Ставропольский край,
г. Ставрополь, ул. Ленина, 458
Тел./Факс: 8 (8652) 45 45 68; 8 800 700 40 35
E-mail: gkpm@mail.ru, www.группа-пм.рф

УТВЕРЖДАЮ

Глава муниципального образования
город-курорт Геленджик

А.А. Богодистов

« 9 » 2020 г.



**КОМПЛЕКСНАЯ СХЕМА ОРГАНИЗАЦИИ ДОРОЖНОГО
ДВИЖЕНИЯ МУНИЦИПАЛЬНОГО ОБРАЗОВАНИЯ ГОРОД-
КУРОРТ ГЕЛЕНДЖИК КРАСНОДАРСКОГО КРАЯ**

ТОМ 1 из 3

отчет по сбору и анализу исходных данных

РАЗРАБОТАНО

Генеральный директор
ООО «Проектно-Исследовательский Центр»



К.В. Зинченко

2020 г.

СОГЛАСОВАНО

Министр транспорта и дорожного
хозяйства Краснодарского края

А.Л. Переверзев

« 9 » декабря 2020 г.



г. Ставрополь, 2020

СПИСОК ИСПОЛНИТЕЛЕЙ

Заместитель генерального директора
по техническим вопросам



Яйцев Н.В.

Ведущий инженер-проектировщик ОДД



Колесников Ю.Ю.

Инженер по транспортному моделированию



Дыба С.Е.

Инженер



Чмулева Ю.И.

Инженер



Граков В.И.

Специалист по моделированию



Малышенко С.В.

Проектировщик



Волковой А.Г.

Содержание

1. Цель, назначение и методы исследования.....	4
2. Общая информация о территории, в отношении которой осуществляется разработка КСОДД.....	8
2.1. Общая характеристика территории.....	8
2.2. Участие в муниципальных и федеральных программах.....	10
3. Состав и анализ исходной информации.....	14
3.1. Источники получения исходных данных.....	14
3.2. Результаты сбора исходных данных.....	17
4. Разработка транспортной модели муниципального образования город-курорт Геленджик.....	19
4.1. Создание графа УДС: ввод параметров улично-дорожной сети, транспортных инфраструктурных объектов.....	20
4.2. Транспортное районирование территории муниципального образования на базе социально-экономической статистики.....	24
4.3. Разработка и создание модели расчёта транспортного спроса для транспортных и пассажирских перемещений.....	26
4.4. Расчет с помощью разработанной модели спроса данных об источнике, цели, количестве желаемых поездок.....	29
4.5. Калибровка мультимодальной макро модели по интенсивности транспортных потоков.....	33
4.6. Анализ результатов моделирования транспортных потоков.....	34
4.7. Разработка варианта транспортной макро модели прогнозных лет на основании существующих планов и прогнозов социально-экономического развития муниципального образования.....	38
Приложение № 1.....	39
Приложение № 2.....	42
Приложение № 3.....	46
Приложение № 4.....	92
Приложение № 5.....	134
Приложение № 6.....	146

1. Цель, назначение и методы исследования

Этапам разработки проектных решений комплексной схемы организации дорожного движения (далее – КСОДД), оценки требуемых объемов финансирования и эффективности предлагаемых мероприятий по организации дорожного движения (далее – ОДД), предшествует этап анализа организационной деятельности в сфере ОДД органов государственной власти, начиная с уровня субъекта РФ и заканчивая органами местного самоуправления. При этом анализируется нормативно-правовое, информационное обеспечение и уже имеющиеся документы территориального планирования и стратегического развития, осуществляются опросы общественного мнения и мнения водителей о сложившейся ситуации на территории в разрезе ОДД. После этого проводятся натурные обследования и производится описание существующей организации движения, анализ транспортных потоков, оценка параметров дорожного движения. Итоговые результаты проделанной работы по каждому проделанному анализу будут представлять характеристику сложившейся ситуации по ОДД на территории, в отношении которой осуществляется разработка КСОДД, которая ляжет в основу дальнейшей работы.

Целью разработки комплексной схемы организации дорожного движения являются следующие положения:

- обеспечение безопасности дорожного движения;
- упорядочение и улучшение условий дорожного движения транспортных средств и пешеходов;
- организация пропуска прогнозируемого потока транспортных средств и пешеходов;
- повышение пропускной способности дорог и эффективности их использования;
- организация транспортного обслуживания новых или реконструируемых объектов капитального строительства различного функционального назначения;
- снижение экономических потерь при осуществлении дорожного движения транспортных средств и пешеходов;
- снижение негативного воздействия от автомобильного транспорта на окружающую среду.

Качество выполнения КСОДД во многом зависит от исходных данных (далее - ИД). Поэтому необходимо произвести сбор и систематизацию ИД наиболее оптимальным способом, с описанием применяемых методов и средств их получения.

Объем исходной информации для разработки документации по организации дорожного движения должен определяться исходя из существующей дорожно-транспортной ситуации, прогноза развития сети дорог, уровня детализации мероприятий по совершенствованию организации дорожного движения.

При разработке настоящей КСОДД используется следующий комплекс методов получения необходимых ИД, широко применяемых как в Российской Федерации, так и за рубежом: полевой, камеральный и метод математического и имитационного моделирования.

Полевые исследования являются самыми распространенными видами получения ИД о характеристиках дорожного движения. Они заключаются в обследовании и фиксации конкретных условий и показателей дорожного движения в течение определенного периода времени непосредственно на территории муниципального образования. На этом этапе применяются стационарные, передвижные или временные посты, на которых исследователь фиксирует параметры транспортных потоков (далее - ТП) с помощью различных способов.

Камеральный метод заключается в обработке данных, полученных посредством полевого обследования и в документальном изучении ИД об исследуемом объекте.

Документальное изучение ИД – изучение данных об объекте без непосредственного выезда на территорию. Источником данных для документального исследования являются следующие материалы:

- документы территориального планирования, документация по планировке территории, документы стратегического планирования на федеральном уровне, на уровне субъектов Российской Федерации и на уровне муниципальных образований, программы комплексного развития транспортной инфраструктуры поселений, городских округов;

- материалы инженерных изысканий, результаты исследования существующих и прогнозируемых параметров дорожного движения (далее – ДД);

- общие сведения о территории муниципального образования;
- классификация и характеристика дорог, дорожных сооружений;
- характеристика транспортной инфраструктуры;
- схемы организации дорожного движения;
- данные о ДТП в динамике за период не менее трех лет.

Средствами получения исходной информации являются:

- официальные запросы в органы государственной власти и органы местного самоуправления;

- интернет-ресурсы (официальные сайты органов государственной власти, органов местного самоуправления, Федеральной налоговой службы, органов Государственной статистики и т.д.);

- специализированные программные комплексы моделирования дорожного движения.

На практике используются три основных способа сбора информации:

- ручной;
- полуавтоматический;
- автоматический.

При ручном способе сбор данных производится непосредственно учётчиками транспорта, которые стоят на устраиваемых постах (стационарных

или временных) в течение определенного времени суток и проводят замеры интенсивности движения с различных направлений. Основным недостатком такого способа сбора данных является высокая трудоемкость.

Полуавтоматический способ заключается в том, что сбор информации осуществляется с помощью специального видеооборудования, которое позволяет производить съемку на обследуемом участке, а обработка собранной информации производится вручную в камеральных условиях.

Автоматический способ сбора ИД о характеристиках улично дорожной сети (далее – УДС) заключается в сборе данных от технических средств автоматизации мониторинга ДД различного назначения – детекторов учета транспорта. Накопление и обработка получаемых данных также выполняется автоматически с помощью электронно-вычислительной техники и специализированного программного обеспечения (далее – СПО). Как правило, автоматический способ полевого метода реализуется специально создаваемой и внедряемой в настоящее время автоматизированной системой мониторинга ДД.

При мониторинге основных параметров УДС муниципального образования город-курорт Геленджик был использован полуавтоматический способ сбора информации. Результаты исследования интенсивности транспортных потоков на пересечениях УДС городского округа представлены паспортами перекрестков в Приложении № 4.

Моделирование дорожного движения базируется на использовании математических и имитационных методов исследования динамических систем со случайными параметрами (стохастических систем), каковыми являются транспортные и пешеходные потоки УДС муниципального образования.

В рамках создания КСОДД использованы наиболее современные и популярные методы моделирования транспортных систем:

- имитационный, заключающийся в моделировании локальных узлов и территориально-распределённых (сетевых) участков транспортной системы;
- прогнозный, предусматривающий моделирование усредненных характеристик транспортной системы с учётом прогнозов динамики транспортных и пешеходных потоков, развития инфраструктуры УДС муниципального образования.

Для имитационного моделирования динамических и стохастических процессов ДД при проектировании используется специализированный программный комплекс (далее - СПК) PTV VISION, который позволяет интегрировать виды участников ДД (потоки легкового, грузового, пассажирского транспорта, не моторизированного транспорта (велосипеды и коляски инвалидов), потоки пешеходов и пр.) в единую математическую транспортную модель.

СПК включает СПО макро - и микромоделирования – PTV VISUM и PTV VISSIM соответственно.

СПО PTV VISUM макромоделирования позволяет управлять основными параметрами УДС муниципального образования, решать задачи планирования и обработки результатов моделирования в сетевом редакторе, наблюдать и

анализировать все виды индивидуального и общественного транспорта в единой модели.

СПО микромоделирования транспортного движения PTV VISSIM позволяет исследовать модели процессов ДД в локальных зонах УДС муниципального образования (различного вида дорожных развязок типа перекрёстков дорог, велодорожек и тротуаров).

Программный комплекс PTV VISUM интегрирует всех участников движения (легковой и грузовой транспорт, пассажирский транспорт, велосипедисты, пассажиры, пешеходы и пр.) в единую математическую транспортную модель.

В отличие от простых ГИС-систем СПК PTV PTV VISION позволяет получать информацию о свойствах и параметрах заданной многопродуктовой сетевой модели в пределах одной или нескольких систем транспорта и создавать оптимальную транспортную модель, обеспечивающую требуемые параметры ДД и уровни обслуживания, определённые в Постановлении Правительства Российской Федерации от 16 ноября 2018 года «Правила определения основных параметров дорожного движения и ведения их учета».

2. Общая информация о территории, в отношении которой осуществляется разработка КСОДД

2.1. Общая характеристика территории

Согласно уставу муниципального образования город-курорт Геленджик, принятому решением Думы муниципального образования город-курорт Геленджик от 3 июля 2017 года № 614 (с изменениями от 31 мая 2019 года решение №103) город-курорт Геленджик основан в 1831 году и входит в состав Краснодарского края.

Муниципальное образование город-курорт Геленджик наделено статусом городского округа Законом Краснодарского края от 10 марта 2004 года №668-КЗ «Об установлении границ муниципального образования город-курорт Геленджик и наделении его статусом городского округа».

Город-курорт Геленджик как объект административно-территориального устройства Краснодарского края состоит из следующих административно-территориальных единиц:

город Геленджик; Архипо-Осиповский сельский округ (село Архипо-Осиповка, село Текос, село Тешебс); Кабардинский сельский округ (село Кабардинка, хутор Афонка, село Виноградное, село Марьина Роща); Дивноморский сельский округ (село Дивноморское, село Адербиевка, село Возрождение, село Прасковеевка, поселок Светлый, хутор Джанхот, хутор Широкая Щель); Пшадский сельский округ (село Пшада, село Береговое, село Криница, село Михайловский Перевал, хутор Бетта, хутор Широкая Пшадская Щель).

Местное самоуправление в муниципальном образовании город-курорт Геленджик – форма осуществления населением своей власти, обеспечивающая в пределах, установленных Конституцией Российской Федерации, федеральными законами, а в случаях, установленных федеральными законами, законами Краснодарского края, самостоятельное и под свою ответственность решение населением непосредственно и (или) через органы местного самоуправления вопросов местного значения, исходя из интересов населения, с учетом исторических и иных местных традиций.

Городской округ город-курорт Геленджик расположен на юго-западе Краснодарского края, занимает полосу Черноморского побережья Кавказа, протянувшуюся с северо-запада на юго-восток, от мыса Пенай до бухты Инал Туапсинского района, протяженность береговой полосы составляет 94 км.

Город Геленджик – административный центр муниципального образования. Расположен в 40 км к юго-востоку от г. Новороссийска на берегу Геленджикской бухты Черного моря. С краевым центром г. Геленджик связан автомобильными дорогами федерального значения.

По климатическим характеристикам Геленджик относится к зоне сухих субтропиков средиземноморского типа. Он характеризуется сухим жарким летом и тёплой влажной зимой. Кавказские горы защищают Геленджик от

северных холодных масс воздуха. Чёрное море смягчает летнюю жару, а зимой, наоборот, отдаёт побережью накопленное за лето тепло.

Инженерно-геологические условия территории весьма сложные и характеризуются сильной расчлененностью, наличием крутосклонных долин и выположенных водораздельных пространств, а также значительной степенью хозяйственного освоения территории и изменением естественных рельефов прибрежных зон.

Территория относится к зоне землетрясений с магнитудой 5-6 баллов. В соответствии с новыми территориальными строительными нормативами, рекомендациями РАН, приведенными к картам сейсмического районирования Краснодарского края, и изменениями № 5 СНиП 11-7-81 для объектов повышенной ответственности, проектирование должно производиться с учетом землетрясений в 9 баллов.

2.2. Участие в муниципальных и федеральных программах

Муниципальная программа – документ стратегического планирования, содержащий комплекс планируемых мероприятий, взаимоувязанных по задачам, срокам осуществления, исполнителям и ресурсам и обеспечивающих наиболее эффективное достижение целей и решение задач социально-экономического развития муниципального образования.

В соответствии со статьей 179 Бюджетного кодекса Российской Федерации «Государственные программы Российской Федерации, государственные программы субъекта Российской Федерации, муниципальные программы» (в редакции Федерального закона от 7 мая 2013 года №104-ФЗ) государственные программы Российской Федерации, государственные программы субъекта Российской Федерации, муниципальные программы утверждаются соответственно Правительством Российской Федерации, высшим исполнительным органом государственной власти субъекта Российской Федерации, местной администрацией муниципального образования.

В настоящее время в муниципальном образовании действуют следующие программы:

- «Развитие местного самоуправления в муниципальном образовании город-курорт Геленджик» на 2020-2025 годы, утвержденная постановлением администрации муниципального образования город-курорт Геленджик от 11 декабря 2019 года № 2932;
- «Доступная среда» на 2020-2025 годы, утвержденная постановлением администрации муниципального образования город-курорт Геленджик от 19 декабря 2019 года № 3029;
- «Реализация молодежной политики на территории муниципального образования город-курорт Геленджик» на 2020-2025 годы, утвержденная постановлением администрации муниципального образования город-курорт Геленджик от 6 декабря 2019 года № 2902;
- «Развитие образования» на 2020-2025 годы, утвержденная постановлением администрации муниципального образования город-курорт Геленджик от 23 декабря 2019 года № 3057;
- «Развитие культуры» на 2020-2025 годы», утвержденная постановлением администрации муниципального образования город-курорт Геленджик от 12 декабря 2019 года № 2969;
- «Развитие физической культуры и спорта на территории муниципального образования город-курорт Геленджик» на 2020-2025 годы, утвержденная постановлением администрации муниципального образования город-курорт Геленджик от 17 декабря 2019 года № 2997;
- «Развитие жилищно-коммунального и дорожного хозяйства муниципального образования город-курорт Геленджик» на 2020-2025 годы, утвержденная постановлением администрации муниципального образования город-курорт Геленджик от 19 декабря 2019 года № 3030;

- «Дети Геленджика» на 2020-2025 годы, утвержденная постановлением администрации муниципального образования город-курорт Геленджик от 13 ноября 2019 года № 2704;
- «Социальная поддержка граждан в муниципальном образовании город-курорт Геленджик» на 2020-2025 годы, утвержденная постановлением администрации муниципального образования город-курорт Геленджик от 12 декабря 2019 года № 2967;
- «Экономическое развитие муниципального образования город-курорт Геленджик» на 2020-2025 годы, утвержденная постановлением администрации муниципального образования город-курорт Геленджик от 25 ноября 2019 года № 2760;
- «Комплексное и устойчивое развитие муниципального образования город-курорт Геленджик в сфере строительства и архитектуры» на 2020-2025 годы, утвержденная постановлением администрации муниципального образования город-курорт Геленджик от 18 декабря 2019 года № 3002;
- «Информатизация органов местного самоуправления муниципального образования город-курорт Геленджик» на 2020-2025 годы, утвержденная постановлением администрации муниципального образования город-курорт Геленджик от 26 ноября 2019 года № 2770;
- «Поддержка казачьих обществ на территории муниципального образования город-курорт Геленджик» на 2020-2025 годы, утвержденная постановлением администрации муниципального образования город-курорт Геленджик от 26 ноября 2019 года № 2779;
- «Обеспечение безопасности населения на территории муниципального образования город-курорт Геленджик» на 2020-2025 годы, утвержденная постановлением администрации муниципального образования город-курорт Геленджик от 19 декабря 2019 года № 3028;
- «Развитие гражданского общества на территории муниципального образования город-курорт Геленджик» на 2020-2025 годы, утвержденная постановлением администрации муниципального образования город-курорт Геленджик от 12 декабря 2019 года № 2968;
- «Газификация муниципального образования город-курорт Геленджик» на 2020-2025 годы, утвержденная постановлением администрации муниципального образования город-курорт Геленджик от 17 декабря 2019 года № 2988;
- «Формирование современной городской среды на территории муниципального образования город-курорт Геленджик» на 2018-2024 годы, утвержденная постановлением администрации муниципального образования город-курорт Геленджик от 14 августа 2017 года № 2825;
- «Профилактика терроризма и экстремизма в муниципальном образовании город-курорт Геленджик на 2020-2025 годы», утвержденная постановлением администрации муниципального образования город-курорт Геленджик от 3 декабря 2019 года № 2855;

– «Развитие гражданского общества на территории муниципального образования город-курорт Геленджик» на 2015-2021 годы, утвержденная постановлением администрации муниципального образования город-курорт Геленджик от 12 октября 2014 года № 2998.

Одной из ключевых программ в сфере дорожного хозяйства является муниципальная программа «Развитие жилищно-коммунального и дорожного хозяйства муниципального образования город-курорт Геленджик» на 2020-2025 годы, подпрограммами которой являются:

– «Развитие, реконструкция, капитальный ремонт и содержание объектов внешнего благоустройства муниципального образования город-курорт Геленджик» на 2020-2025 годы;

– «Обращение с твердыми коммунальными отходами муниципального образования город-курорт Геленджик» на 2020-2025 годы;

– «Развитие дорожного хозяйства муниципального образования город-курорт Геленджик» на 2020-2025 годы.

Основная цель проводимых мероприятий в сфере жилищно-коммунального хозяйства – создание комфортных и безопасных условий для проживания людей с соблюдением необходимых санитарных норм и правил, что напрямую зависит от технического состояния жилых домов и их конструктивных элементов, состояния инженерных сетей, благоустройства придомовых территорий.

Цель муниципальной программы – создание условий для повышения уровня комфортности проживания для человека, которые позволят не только удовлетворять жилищные потребности, но и обеспечат высокое качество жизни в целом.

Для достижения цели муниципальной программы требуется решение следующих задач:

– проведение комплекса мероприятий по развитию жилищно-коммунального хозяйства муниципального образования город-курорт Геленджик;

– сохранность и развитие объектов внешнего благоустройства на территории муниципального образования город-курорт Геленджик;

– обеспечение благоприятной окружающей среды и экологической безопасности на территории муниципального образования город-курорт Геленджик;

– развитие сети автомобильных дорог местного значения муниципального образования город-курорт Геленджик, повышение транспортно-эксплуатационного состояния и создание условий для комфортного проживания граждан.

Подпрограмма «Развитие дорожного хозяйства муниципального образования город-курорт Геленджик» на 2020-2025 годы представляет собой комплекс мероприятий, направленных на обеспечение устойчивого функционирования и развития улично-дорожной сети и дорожной инфраструктуры.

Перечень целевых показателей подпрограммы:

- доля дорог, подлежащих уборке, содержанию и ремонту улично-дорожной сети муниципального образования город-курорт Геленджик;
- доля протяженности капитально отремонтированных (отремонтированных) автомобильных дорог общего пользования местного значения в общей протяженности автомобильных дорог общего пользования местного значения;
- доля протяженности систем ливневой канализации, нуждающейся в ремонте, в общей протяженности ливневой канализации.

Общий объем финансирования подпрограммы за счет средств бюджета муниципального образования город-курорт Геленджик составляет 1 493 384,0 тыс. рублей.

3. Состав и анализ исходной информации

3.1. Источники получения исходных данных

В соответствии с техническим заданием исходные данные, необходимые для разработки КСОДД, собираются исполнителем, включая запросы и натурные обследования. Заказчик оказывает посильную помощь.

В качестве инструментов информационного обеспечения деятельности местных органов власти муниципального образования город-курорт Геленджик в сфере организации дорожного движения используются следующие официальные источники:

- МУП «Телерадиокомпания «Геленджик» – официальный сайт <https://www.gln-news.org/>;
- ООО «Редакция газеты «Прибой»;
- официальный сайт администрации муниципального образования город-курорт Геленджик – <https://gelendzhik.org/>.

Использование средств теле- и радиовещания Краснодарского края позволяет своевременно оповещать граждан об изменениях в организации дорожного движения и иных действиях органов местного самоуправления в сфере ОДД.

Данный способ информационного обеспечения деятельности в сфере организации дорожного движения характеризуется наибольшим охватом по сравнению с другими информационными ресурсами.

Для сбора исходных данных, необходимых для актуализации проекта, использовались открытые интернет-ресурсы официальных учреждений, а также был составлен и направлен запрос в администрацию муниципального образования город-курорт Геленджик (исх. № 944 от 29 октября 2020 года).

Документация по планировке территории и документы стратегического планирования были получены из открытого официального источника: Федеральной государственной информационной системы территориального планирования (ФГИС ТП) – <https://fgistp.economy.gov.ru> в следующем составе:

Генеральный план муниципального образования город-курорт Геленджик – городского округа, утверждённый решением Думы муниципального образования город-курорт Геленджик от 2 ноября 2016 года №498 «Об утверждении генерального плана муниципального образования город-курорт Геленджик – городского округа»;

Программа комплексного развития транспортной инфраструктуры городского округа город-курорт Геленджик на 2018 – 2032 годы, утвержденная решением Думы муниципального образования город-курорт Геленджик от 30 ноября 2017 года №688;

Программа комплексного развития социальной инфраструктуры городского округа город-курорт Геленджик на 2018 – 2032 годы, утвержденная решением Думы муниципального образования город-курорт Геленджик от 30 ноября 2017 года №687;

Схема территориального планирования Краснодарского края, утвержденная постановлением главы администрации (губернатора) Краснодарского края от 10 мая 2011 года №438.

Результаты исследования существующих и прогнозируемых основных параметров дорожного движения получены по результатам обследования дорожного покрытия. Исследование показателей УДС осуществлялось в соответствии со следующими отраслевыми дорожными стандартами:

ОДМ 218.4.039-2018 «Рекомендации по диагностике и оценке технического состояния автомобильных дорог»;

ОДМ 218.2.020-2012 «Отраслевой дорожный методический документ. Методические рекомендации по оценке пропускной способности автомобильных дорог», утверждённые распоряжением Росавтодора от 17 февраля 2012 года № 49-р.;

ОДМ 218.6.015-2015 «Отраслевой дорожный методический документ. Рекомендации по учету и анализу дорожно-транспортных происшествий на автомобильных дорогах российской федерации».

Оценка прогнозных значений основных параметров дорожного движения осуществлялась в разработанной транспортной макроскопической модели в среде современного программного комплекса транспортного планирования PTV Vision® VISUM.

Статистические данные о территории, в отношении которой осуществляется разработка документации по организации дорожного движения, были получены с официальных сайтов:

Федеральной службы государственной статистики – <http://www.gks.ru>;

Управления Федеральной службы государственной статистики по Краснодарскому краю и Республике Адыгея – krsdstat.gks.ru.

Информация о размере территории и климатических условиях была получена из действующего Генерального плана городского округа город-курорт Геленджик.

Классификация и характеристика дорог, дорожных сооружений и технических средств организации дорожного движения (планировочная организация сети дорог на текущий период, общая протяженность дорог) предоставлены в ответе на запрос заказчиком, а также взята из актуальной программы комплексного развития транспортной инфраструктуры.

Сведения о сетях инженерно-технического обеспечения (ливневая канализация, водопровод, канализация, электро- и телефонные кабели, теплопроводы) не запрашивались.

Характеристика транспортной инфраструктуры, включающая в себя общие данные по движению маршрутных транспортных средств, приведена в Приложении № 5.

Данные о размещении и наименовании технических средств организации дорожного движения (дорожные знаки и разметка, светофоры, дорожные и пешеходные ограждения, искусственные неровности) были получены по результатам проведённого натурного обследования территории, в отношении которой осуществляется разработка КСОДД.

Информация по дорожно-транспортным происшествиям (количество учетных дорожно-транспортных происшествий (за последние 3 года), участки концентрации ДТП, распределение по времени и местам свершения ДТП получена из базы ГУОБДД МВД России – <https://гибдд.рф>.

При проведении анализа имеющейся документальной базы, в части организации дорожного движения, органов местного самоуправления были изучены следующие материалы:

Приказ Министерства транспорта России от 26 декабря 2018 года №480 «Об утверждении Правил подготовки документации по организации дорожного движения»;

Перечень поручений Президента Российской Федерации от 14 марта 2016 года № Пр-637;

Приказ Министерства транспорта РФ от 26 мая 2016 года № 131 «Об утверждении порядка осуществления мониторинга разработки и утверждения программ комплексного развития транспортной инфраструктуры поселений, городских округов»;

Стратегии социально-экономического развития Краснодарского края до 2030 года;

Указ Президента Российской Федерации от 7 мая 2018 года № 204 «О национальных целях и стратегических задачах развития Российской Федерации на период до 2024 года».

3.2. Результаты сбора исходных данных

В основу повышения комплексной безопасности дорожного движения, доступности федеральных автодорог, улучшения инвестиционного климата и демографической ситуации в муниципальном образовании должны быть положены действенные мероприятия территориального планирования и социально-экономического развития, приоритетного развития их обеспечивающей сферы – транспортной инфраструктуры муниципального образования город-курорт Геленджик.

Результаты анализа имеющихся документов территориального планирования, планов комплексного социально-экономического муниципального образования составляют основу для планирования развития транспортной инфраструктуры и разработки комплексной схемы рациональной организации дорожного движения на автодорогах и УДС муниципального образования города-курорта Геленджик.

Ситуация в основных сферах социально-экономического развития и градостроительной деятельности муниципального образования город-курорт Геленджик характеризуется положительной динамикой, ростом основных индикаторов, отражающих уровень жизни населения, стабильным функционированием хозяйственных организаций и учреждений городского округа.

Дорожно-транспортная сеть муниципального образования город-курорт Геленджик представлена дорогами I-Б, II, III, IV категорий. В перечень дорог входят дороги федерального, регионального и местного значения.

Анализ данных натурного обследования сети дорог городского округа выявил наличие участков, имеющих сетки трещин, продольные и поперечные трещины и карты латок. Это позволяет сделать заключение о необходимости развития дорожной сети на территории городского округа, а также повышения уровня качества ее содержания. Геометрические параметры и транспортно-эксплуатационные показатели существующей улично-дорожной сети в целом соответствуют нормативным показателям. Наблюдаемое снижение пропускной способности на автодорогах обусловлены уменьшением ширины проезжей части за счет паркующихся на крайних полосах транспортных средств (далее – ТС), отсутствием, на некоторых участках, остановочной площадки для ТС движущихся по маршруту, а также количеством грузовых ТС в потоке.

Оценка общего состояния аварийности за период с 2015 по 2019 годы показала, что в границах территории города-курорта Геленджик зафиксировано 852 ДТП, в которых пострадало 1236 человек (1139 раненых и 97 погибших). Анализ приведенных статистических данных позволяет сделать заключение о том, что рассматриваемый период с 2015 по 2019 годы характеризовался нестабильностью основных показателей. Несмотря на ежегодное снижение числа ДТП в среднем на 3,3% и наличие тенденции на снижение числа раненых и количества участников, улучшений по количеству погибших не наблюдается. Вследствие этого произошло существенное ухудшение показателей социального риска, значительно повысилась тяжесть последствий, выражающаяся в

отношении количества погибших к общему числу пострадавших, свидетельствуя о недостаточной эффективности проводимых в этот период мероприятий.

В общей структуре аварийности наибольшее количество дорожно-транспортных происшествий на рассматриваемой территории происходит по причине нарушения ПДД водителями транспортных средств. В таких дорожно-транспортных происшествиях погибает и получает ранения подавляющее большинство пострадавших (85,00% погибших и 93,39% раненых).

Таким образом, становится очевидным, что для достижения целевых показателей по снижению количества ДТП и уменьшению уровня травматизма на территории городского округа необходимо сформировать целый комплекс мероприятий, направленных на совершенствование сложившейся системы организации дорожного движения.

4. Разработка транспортной модели муниципального образования город-курорт Геленджик

Транспортная инфраструктура является одной из важнейших инфраструктур, обеспечивающих жизнь крупных городов и регионов. Значительные темпы автомобилизации – увеличение количества транспортных средств как личных, так и общественных – привели к тому, что в современных условиях эффективное решение задач управления транспортными потоками должно осуществляться на очень высоком уровне. Подготовка и принятие любых управленческих решений в области транспортного планирования и организации дорожного движения должны в обязательном порядке включать в себя в качестве обосновывающих материалов элементы моделирования дорожного движения.

Объектом управления в системе управления дорожным движением является транспортный поток, состоящий из технических средств (автомобилей, мотоциклов, автобусов и так далее). Но даже рассматривая только технические аспекты управления дорожным движением, необходимо иметь в виду, что этот объект весьма своеобразен и сложен с точки зрения управления его свойствами. Дорожное движение представляет собой техно-социальную систему, в которой участники движения по-разному ведут себя на дороге и реагируют на различные события, что значительно усложняет анализ такой системы и определяет специфику объекта управления.

Для поиска эффективных стратегий управления транспортными потоками, а также поиска оптимальных решений по развитию УДС, проектированию элементов сети, организации движения необходимо моделирование и прогнозирование движения. В настоящее время программы имитационного моделирования являются эффективным инструментом, который широко используется при проектировании интеллектуальных транспортных систем.

Структурная схема макроскопической транспортной модели представляет собой совокупность элементарных звеньев объекта и связей между ними и является графическим изображением процесса моделирования транспортного потока. Система состоит из двух основополагающих моделей – модели транспортного предложения и модели транспортного спроса. Модель транспортного предложения – это транспортная сеть, состоящая из узлов (перекрестков, развязок и т.д.) и соединяющих их ребер (улиц, дорог и т.д.), предоставляющая возможность перемещения участников транспортного движения и учитывающая затраты на данные перемещения.

Модели спроса на транспорт описывают качественно и количественно перемещения и учитывают: причины возникновения ТП, выбор цели ТП, выбор ТС и выбор пути. Конечной целью разработки транспортной модели является возможность построения качественных обоснованных прогнозов развития транспортной ситуации с учетом внесения различных факторов, влияющих на транспортную инфраструктуру и изменение социально-экономического развития региона.

В рамках данного проекта разработка транспортной модели осуществлялась в среде современного программного комплекса транспортного планирования PTV Vision® VISUM.

VISUM – это программное обеспечение, которое позволяет отображать все виды индивидуального и общественного транспорта в единой модели. Оно дополняется системой микроскопического моделирования транспортного движения VISSIM. Обе программы вместе образуют систему PTV Vision. С помощью VISUM можно управлять основными данными систем транспортной информации и планирования и обрабатывать их в сетевом редакторе. В отличие от простых ГИС-систем в VISUM есть возможность получать информацию о сложных взаимозависимостях в пределах одной или нескольких систем транспорта и, за счет этого, создавать оптимальную транспортную модель.

4.1. Создание графа УДС: ввод параметров улично-дорожной сети, транспортных инфраструктурных объектов

Создание модели транспортной сети муниципального образования город-курорт Геленджик происходило на основе картографических данных, а также результатов натурного обследования.

В качестве основных элементов транспортной модели УДС использовались следующие объекты:

узел – объект модели транспортного предложения, являющийся модельным образом перекрестка, развязки, примыкания а/д, стыковки ж/д и т.д. В узлах учитываются разрешенные/запрещенные повороты для любого вида транспорта, при наличии светофорного регулирования – длительность разрешенных сигналов, задержка на совершение маневра и др.

отрезок – объект модели транспортного предложения, являющийся модельным образом элементарного участка а/д, ж/д и т.д. Каждый отрезок характеризуется рядом геометрических параметров (длина, количество полос для движения ТС, кривизна и др.) и динамических параметров (максимальная разрешенная скорость, пропускная способность), а также списком систем транспорта, для движения которых открыт данный отрезок;

В результате ввода данных смоделированная УДС представлена в виде ориентированного графа со следующими геометрическими и техническими параметрами:

- геометрия дороги (пространственное положение и конфигурация изображения автодороги, максимально приближенные к реальному пространственному положению и параметрам плана дороги);
- расположение перекрестков, пересечений, примыканий, проездов в виде точечных объектов;
- конфигурация съездов транспортных развязок;
- длина элемента УДС;
- количество полос движения в каждом направлении;
- расчетная и разрешенная скорости движения по участку сети;

- пропускная способность по каждому направлению перегона улицы или дороги;
- запреты движения по элементу УДС (наличие одностороннего движения, запрет для движения грузовых машин разного типа);
- разрешенные направления движения на перекрестках, примыканиях, пересечениях;
- ранг автомобильной дороги (привлекательность для пользователя).

Для имитации реальных условий движения на пересечении/примыкании учитывались:

- режим регулирования перекрестка (регулируемый, нерегулируемый);
- пропускная способность перекрестка или поворота;
- базовые задержки при проезде перекрестка или поворота;
- приоритетные направления движения.

Ниже, на рисунках 4.1, 4.2, представлены снимки экрана при работе с программой в момент назначения атрибутов элементов транспортного графа, определяющих транспортно-эксплуатационные показатели и схему ОДД.

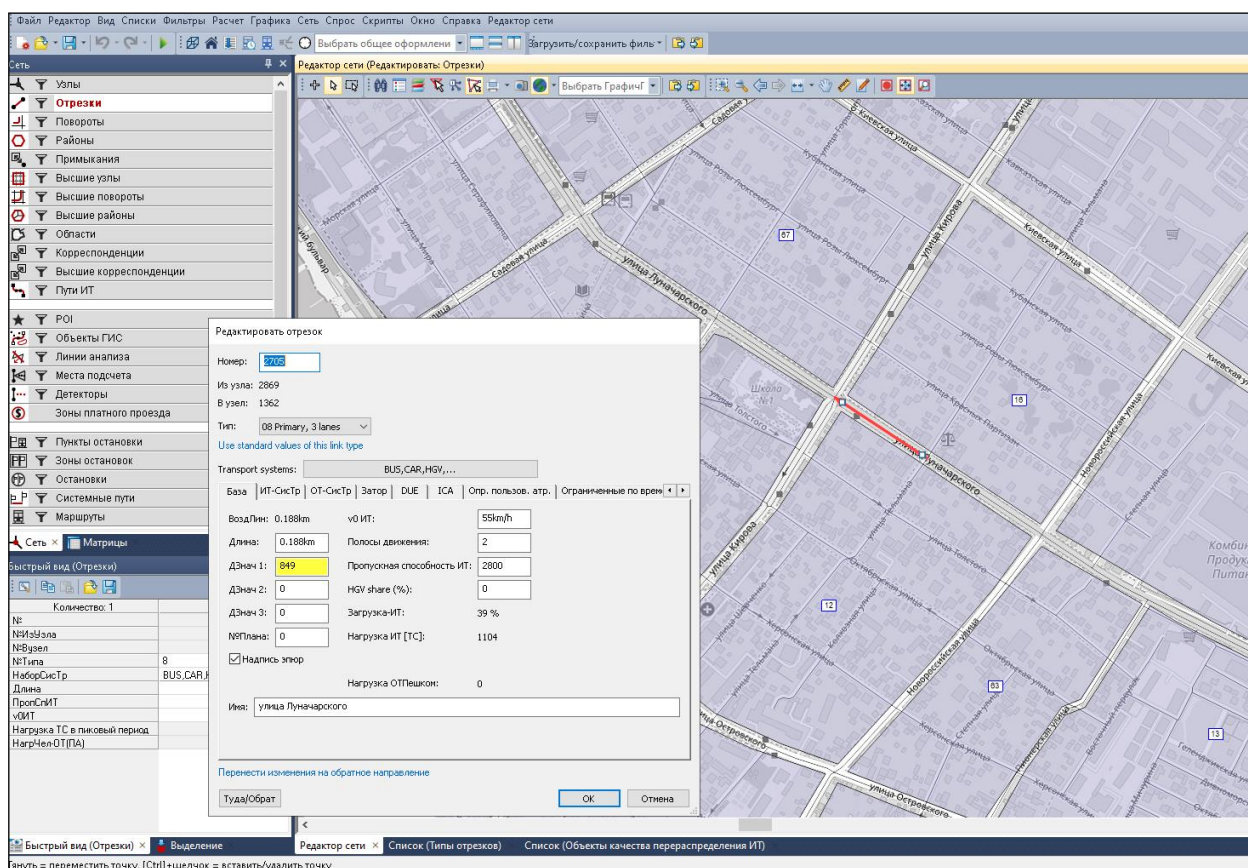


Рисунок 4.1 – Ввод атрибутов (характеристик) отрезка

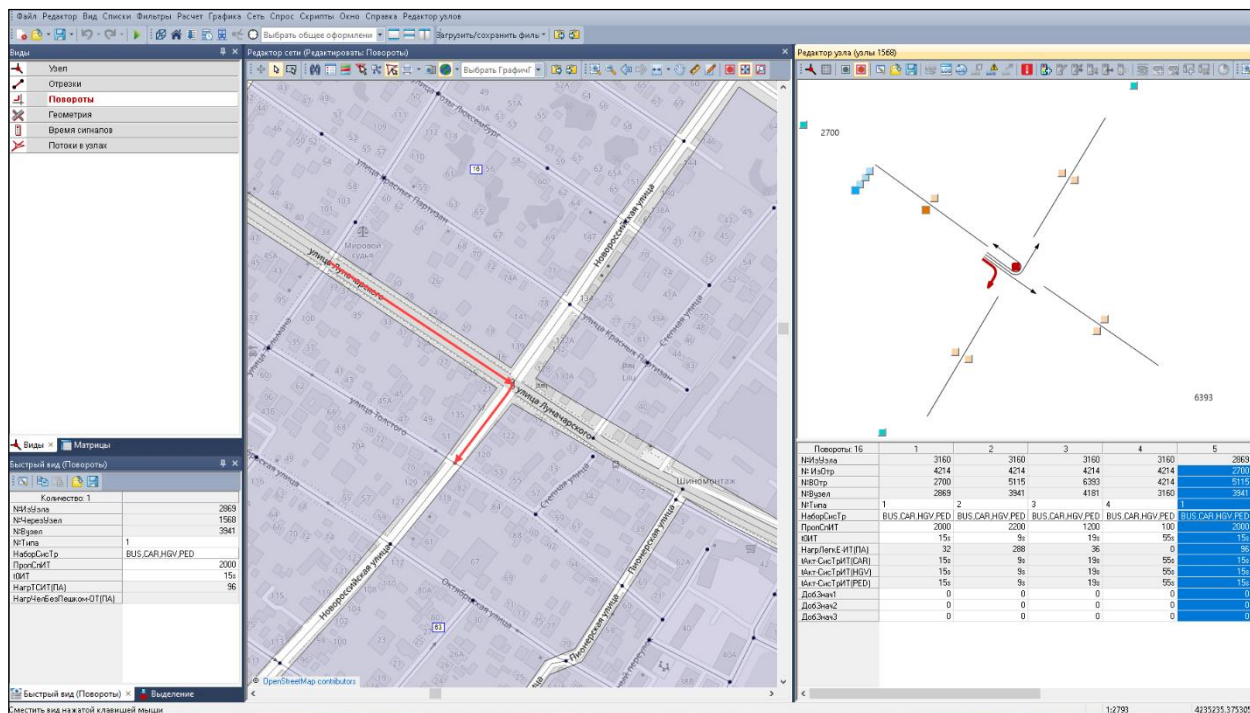


Рисунок 4.2 – Ввод атрибутов (характеристик) транспортного узла

В комплексе данный набор параметров УДС достаточно полно воспроизводит все основные составляющие, оказывающие влияние на динамику транспортных потоков, осуществляющих движение по моделируемому участку автомобильной дороге или улицы, накладывая при этом ограничения на распределение ТП по УДС, воздействуя тем самым на выбор пути следования.

По результатам внесения всех элементов мы получаем актуальную модель улично-дорожной сети, отражающую дорожную ситуацию и действующие методы ОДД на рассматриваемой территории.

В рамках данного проекта была подробно смоделирована транспортная сеть муниципального образования и основных дорог и улиц, формирующих транспортную сеть муниципального образования, имеющая следующие количественные характеристики:

- количество узлов – 2671;
- количество отрезков – 6812;
- количество поворотов – 19780.

Готовая модель транспортной сети показана на рисунке 4.3.



Рисунок 4.3– Графическое отображение транспортной модели УДС МО город-курорт Геленджик

4.2. Транспортное районирование территории муниципального образования на базе социально-экономической статистики

Следующим этапом построения математической модели является создание «транспортных районов». Транспортные районы – элементарные единицы пространственной структуры области планирования. Транспортные районы выполняют в модели две основных функции:

- отражают структуру распределения функционально-пространственного потенциала области моделирования;
- формируют основу агрегированного описания состояния транспортной системы области моделирования.

Оптимальным является районирование по функциональному признаку; при этом учитывается административно территориальное деление территории, планировочная структура, а также границы естественных и искусственных преград.

В модели жилые районы делились по принципу исторической застройки. Промышленные зоны и территории предприятий группировали по наличию общих въездов/выездов, парковок и мест доступа.

Помимо транспортных районов в модель вносили кордонные районы – транспортные районы, генерирующие/поглощающие транзитный поток относительно рассматриваемой зоны моделирования.

Расположение кордонных транспортных районов было определено исходя из границ территории по основным транспортным магистралям опорной сети района.

По итогам разделения муниципального образования город-курорт Геленджик на транспортные районы было выделено 86 районов, из них 2-кордонных.

На рисунке 4.4 представлен программный снимок модели муниципального образования после осуществления транспортного районирования.

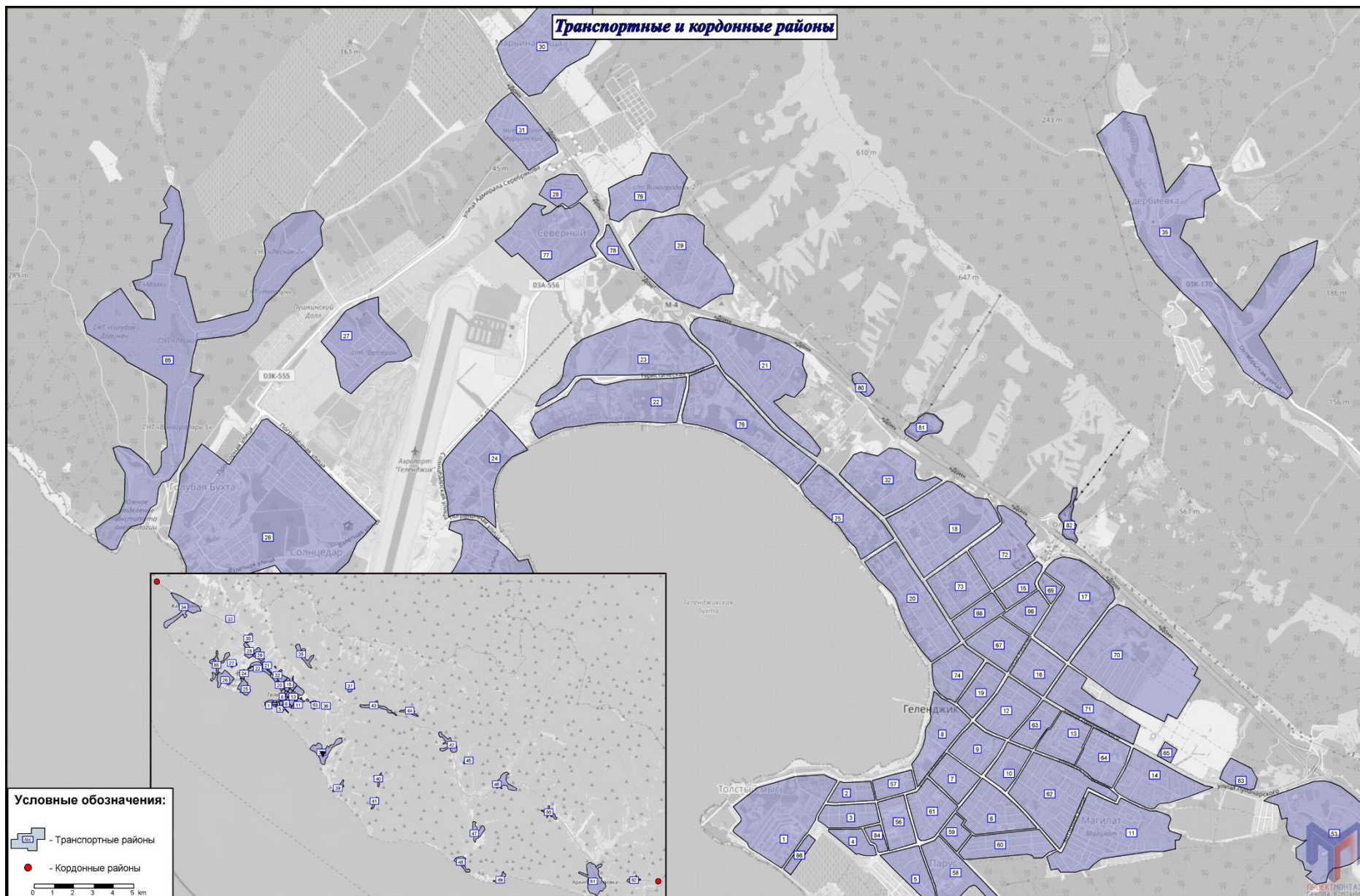


Рисунок 4.4 – Транспортное районирование муниципального образования город-курорт Геленджик

4.3. Разработка и создание модели расчёта транспортного спроса для транспортных и пассажирских перемещений

При разработке транспортной модели была использована стандартная четырёхшаговая модель расчета транспортного спроса. Преимущество использования именно этой модели связано с тем, что она достаточно точно описывает этапы формирования спроса на транспорт, при этом позволяя работать с агрегированными данными без потери в качестве результатов моделирования, что, в свою очередь, сокращает время расчета и позволяет оценивать большее количество сценариев в единицу времени. Расчет обычно проводится по отдельным слоям спроса. Результатом работы вычислительного алгоритма модели являются расчетные (модельные) значения интенсивности движения.

При создании транспортной модели муниципального образования было сформировано 12 слоёв спроса (рисунок 4.5).

Количество: 12	Код	Имя	Группы	Пара действий
1	AP01_G01	Дом-Работа	G01,G04	AP01 Дом-Работа
2	AP02_G01	Дом-Школа	G02	AP02 Дом-Школа
3	AP03_G01	Дом-Вуз	G03	AP03 Дом-Вуз
4	AP04_G01	Работа-Дом	G01,G04	AP04 Работа-Дом
5	AP05_G01	Школа-Дом	G02	AP05 Школа-Дом
6	AP06_G01	Вуз-Дом	G03	AP06 Вуз-Дом
7	MO107	Дом-Прочее	G01,G02,G03	AP07 Дом-Прочее
8	MO108	Дом-Развлечения	G01,G02,G03,G04	AP08 Дом-Развлечения
9	MO109	Прочее-Дом	G01,G02,G03	AP09 Прочее-Дом
10	MO110	Развлечения-Дом	G01,G02,G03,G04	AP10 Развлечения-Дом
11	MO111	Туристы-развлечения	G05	AP11 Туристы-Развлечения
12	MO112	развлечения-туристы	G05	AP12 Развлечения-Туристы

Рисунок 4.5 – Снимок экрана программы с введенными слоями спроса

Создание четырехшаговой модели на следующем шаге состоит из следующих этапов:

Этап 1 – создание (генерация) модели транспортного движения.

На данном этапе рассчитываются объемы движения из источника и объемы движения в цель для всех транспортных районов, детализированные по слоям спроса. Например, коэффициент создания для референтных лиц «Трудоспособное население», равный 0,4, будет означать, что 40% проживающих трудоспособных лиц в данном районе будут перемещаться из этого района. Также в этом районе существуют рабочие места, являющиеся источником

притяжения для перемещающихся. Коэффициент притяжения 0,4 будет означать, что район притягивает число людей, эквивалентное 40% от количества рабочих мест, причем некоторая часть трудоспособного населения будет притягиваться в свой район проживания, к этим рабочим местам (рисунок 4.6).

Параметры создания транспортного движения

Рассчитать атрибуты только для активных районов

Инициализировать атрибуты пассивных районов с помощью 0

Нормирование сумм только для активных районов

Сложить значения

	Слой спроса	Нормирование сумм	Определение транспортного потока из источника	Определение транспортного потока в цель
1	AP01_G01 Дом-Работа	Сумма объема тр. потока в цель	$(0.9 * [TRUDOSP0S0BNOCE_NSELENIE]) + (0.30 * [DETI_D0SHK0LN0NIKI])$...	$(0.9 * [RAB0CHIE_MESTA]) + (0.30 * [MESTA_V_DET_SAD])$...
2	AP02_G01 Дом-Школа	Сумма объема тр. потока в цель	[SHKOLNIKI] ...	[SHKOLNIE_MESTA] ...
3	AP03_G01 Дом-Буз	Сумма объема тр. потока в цель	[STUDENTY] ...	[MESTA_V_VUZAH] ...
4	AP04_G01 Работа-Дом	Сумма объема тр. потока из источника	$(0.8 * [RAB0CHIE_MESTA]) + (0.30 * [MESTA_V_DET_SAD])$...	$(0.8 * [TRUDOSP0S0BNOCE_NSELENIE]) + (0.30 * [DETI_D0SHK0LN0NIKI])$...
5	AP05_G01 Школа-Дом	Сумма объема тр. потока из источника	[SHKOLNIE_MESTA] ...	[SHKOLNIKI] ...
6	AP06_G01 Буз-Дом	Сумма объема тр. потока из источника	[MESTA_V_VUZAH] ...	[STUDENTY] ...
7	MO107 Дом-Прочее	Сумма объема тр. потока в цель	$(0.20 * [NASELENIE]) + (0.20 * [STUDENTY]) + (0.20 * [DETI_D0SHK0LN0NIKI])$...	$(0.30 * [RYNOK_TZ]) + (0.20 * [PLAZ_MUZEM])$...
8	MO108 Дом-Развлечения	Сумма объема тр. потока в цель	$(0.10 * [NASELENIE]) + (0.10 * [STUDENTY])$...	$(0.30 * [RYNOK_TZ]) + (0.30 * [PLAZ_MUZEM])$...
9	MO109 Прочее-Дом	Сумма объема тр. потока из источника	$(0.20 * [RYNOK_TZ]) + (0.10 * [PLAZ_MUZEM])$...	$(10 * [NASELENIE]) + (10 * [STUDENTY]) + (10 * [DETI_D0SHK0LN0NIKI])$...
10	MO110 Развлечения-Дом	Сумма объема тр. потока из источника	$(0.20 * [RYNOK_TZ]) + (0.20 * [PLAZ_MUZEM])$...	$(0.10 * [NASELENIE]) + (0.10 * [STUDENTY])$...
11	MO111 Туристы-развлечения	Сумма объема тр. потока из источника	[TURIST] ...	[PLAZ_MUZEM] ...
12	MO112 развлечения-туристы	Сумма объема тр. потока в цель	[PLAZ_MUZEM] ...	[TURIST] ...

Принять для всех СлоевСпр

OK Отмена

Рисунок 4.6 – Параметры создания транспортного движения

Этап 2 – распределение транспортного движения по районам.

На этапе распределения транспортного движения по районам рассчитываются объемы ТП между всеми транспортными районами, детализированные по слоям спроса, но без детализации по видам транспорта. Результатами расчета являются элементы матриц корреспонденций; для элемента матрицы корреспонденций личного транспорта единицей измерения является «поездка автомобиля», для элемента матрицы корреспонденций пассажирского транспорта – «поездка человека».

Каждый элемент матрицы корреспонденций представляет собой количество необходимых перемещений из транспортного района i в транспортный район j . Матрица корреспонденций относится к интервалу времени (время моделирования) и поэтому содержит только поездки, которые совершаются в пределах этого интервала времени, которым может быть час, сутки, год (рисунок 4.7).

Редактор матрицы (Матрица '10 утро')

86 x 86	1	2	3	4	5	6	7	8	9	10	11	12	13	14	15	16	17	18
Имя																		
1	0.00	2.60	0.29	3.09	101.00	1.69	1.15	8.52	1.35	0.65	2.16	2.97	2.91	0.35	0.05	1.00	3.69	2.20
2	2.42	0.00	0.32	3.84	1.13	1.91	1.30	10.77	1.52	0.74	2.44	4.03	3.52	0.42	0.06	1.13	4.39	5.74
3	5.64	2.22	0.00	4.91	1.51	2.53	1.71	12.81	2.01	0.97	3.24	4.86	4.45	0.54	0.08	1.48	5.64	5.40
4	2.23	0.90	0.31	0.00	1.13	1.85	1.21	5.48	1.42	80.71	2.36	3.02	3.10	0.38	0.06	1.04	3.85	1.89
5	57.56	2.83	0.36	4.10	0.00	2.33	1.52	11.61	1.80	0.89	2.97	4.06	4.00	0.48	0.07	1.32	4.95	3.71
6	6.54	2.59	0.47	5.80	1.85	0.00	2.19	19.63	2.60	1.29	4.54	6.75	6.21	0.74	0.10	1.89	7.40	9.54
7	8.25	3.09	0.16	1.99	0.62	1.13	0.00	10.76	0.90	0.44	1.45	2.35	2.08	0.25	0.04	0.66	2.59	3.34
8	0.82	0.35	0.11	1.34	0.42	0.74	0.51	0.00	0.61	0.29	100.96	1.61	1.40	0.17	0.02	0.45	1.75	2.28
9	1.34	0.57	0.18	2.17	0.68	1.24	0.84	6.88	0.00	0.50	1.62	2.70	2.38	0.28	0.04	0.76	2.95	3.81
10	2.12	0.80	0.05	0.63	0.20	0.37	0.24	3.13	0.30	0.00	0.49	0.78	0.71	0.08	0.01	0.22	0.85	1.10
11	3.75	1.59	0.50	6.17	1.96	3.79	2.35	119.18	2.84	1.45	0.00	7.55	7.23	0.93	0.12	2.14	8.36	10.80
12	8.20	3.15	0.35	4.27	1.33	2.42	1.63	17.33	2.02	0.99	3.26	0.00	4.96	0.58	0.09	1.58	6.15	7.94
13	2.13	0.84	0.14	1.70	0.54	1.00	0.65	6.09	0.81	0.41	1.37	2.23	0.00	0.25	0.03	0.63	2.47	3.19
14	2.09	0.89	0.28	3.41	1.09	2.03	1.32	10.82	1.62	0.82	3.05	4.46	4.38	0.00	0.07	1.30	5.08	6.54
15	1.59	0.65	0.14	1.76	0.55	0.99	0.67	5.96	0.83	0.40	1.35	2.29	2.07	0.25	0.00	0.69	2.86	3.83
16	1.73	0.73	0.23	2.81	0.88	1.59	1.08	8.95	1.33	0.65	2.16	3.70	3.33	0.40	0.06	0.00	4.37	5.48
17	0.89	0.38	0.12	1.45	0.46	0.82	0.55	4.62	0.68	0.34	1.11	1.91	1.72	0.21	0.03	0.58	0.00	2.96
18	8.58	3.28	0.32	3.85	1.20	2.18	1.47	16.46	1.81	0.89	2.96	5.04	4.52	0.54	0.09	1.47	6.09	0.00
19	2.67	1.04	0.13	1.62	0.50	0.90	0.62	6.39	0.76	0.37	1.21	2.09	1.83	0.21	0.03	0.58	2.28	3.02
20	17.22	6.40	0.23	2.52	0.86	1.55	1.05	16.41	1.29	0.63	2.11	3.09	3.05	0.37	100.06	1.05	3.94	3.30
21	1.01	0.43	0.14	1.65	0.51	0.93	0.63	5.25	0.77	0.38	1.26	2.15	1.93	0.23	0.04	0.63	2.52	3.72
22	12.50	4.61	0.07	0.85	0.27	0.48	0.33	10.75	0.40	0.20	0.65	1.11	1.00	0.12	0.02	0.33	1.35	1.93
23	0.89	0.38	0.12	1.45	0.45	0.82	0.55	4.61	0.68	0.33	1.11	1.88	1.70	0.20	0.03	0.55	2.30	3.27
24	4.05	1.51	0.07	0.84	0.26	0.47	0.32	5.05	0.39	0.19	0.66	1.09	0.98	0.12	0.02	0.33	1.41	1.89
25	3.93	1.46	0.05	0.64	0.20	0.36	0.24	4.43	0.30	0.15	0.51	0.83	0.75	0.09	0.02	0.25	1.08	1.45
26	1.96	0.76	0.10	1.27	0.40	0.72	0.48	4.85	0.60	0.29	1.00	1.65	1.49	0.18	0.03	0.50	2.14	2.87
27	0.48	0.20	0.06	0.78	0.24	0.44	0.30	2.50	0.37	0.18	0.62	1.01	0.91	0.11	0.02	0.31	1.31	1.76
28	1.29	0.54	0.17	2.09	0.65	1.17	0.79	6.66	0.98	0.48	1.65	2.71	2.44	0.30	0.05	0.81	3.50	4.70
29	1.17	0.50	0.16	1.86	0.60	1.08	0.73	5.44	0.90	0.44	1.51	2.37	2.20	0.27	0.05	0.75	3.17	103.59
30	0.86	0.36	0.11	1.39	0.43	0.78	0.53	4.44	0.65	0.32	1.10	1.81	1.63	0.20	0.03	0.54	2.33	3.14
31	0.21	0.09	0.03	0.34	0.11	0.19	0.13	1.09	0.16	0.08	0.27	0.44	0.40	0.05	0.01	0.13	0.57	0.77
32	1.22	0.52	0.16	1.98	0.62	1.12	0.75	6.30	0.93	0.45	1.52	2.58	2.32	0.28	0.04	0.76	2.96	4.59
33	1.01	0.43	0.13	1.64	0.51	0.92	0.62	5.24	0.77	0.38	1.29	2.14	1.92	0.24	0.04	0.64	2.75	3.69
34	13.01	4.95	0.45	5.44	1.69	3.06	2.07	23.83	2.55	1.25	4.29	7.06	6.35	0.78	0.13	2.12	9.12	12.24
35	0.44	0.19	0.06	0.72	0.23	0.43	0.28	2.27	0.34	0.17	0.65	0.94	0.91	0.12	0.02	0.28	1.14	1.47
36	0.31	0.13	0.04	0.51	0.16	0.30	0.20	1.60	0.24	0.12	0.46	0.67	0.64	0.08	0.01	0.20	0.81	1.04
37	0.07	0.03	0.01	0.11	0.04	0.07	0.04	0.35	0.05	0.03	0.10	0.15	0.14	0.02	0.00	0.04	0.18	0.23
38	30.39	11.38	0.61	7.45	2.37	4.43	2.87	40.88	3.53	1.78	6.72	9.83	9.43	1.23	0.17	2.86	11.90	15.29
39	0.66	0.25	0.02	0.28	0.09	0.17	0.11	1.22	0.13	0.07	0.25	0.37	0.36	0.05	0.01	0.11	0.45	0.58
40	0.15	0.06	0.02	0.24	0.08	0.14	0.09	0.77	0.12	0.06	0.22	0.32	0.31	0.04	0.01	0.09	0.39	0.50

Рисунок 4.7 – Матрица корреспонденций

Этап 3 – выбор транспорта.

На этапе выбора транспорта рассчитываются матрицы корреспонденций, каждая из которых соответствует поездкам с использованием определенного вида транспорта. Поездки, сведенные в матрицу, могут относиться к системам транспорта (например: пешком, на велосипеде, на пассажирском транспорте, на личном транспорте), к группе людей (например: работающие, учащиеся) или к целям поездки (поездка на работу, свободное время и развлечения) (рисунок 4.8).

The screenshot shows a software interface for traffic distribution. A dialog box titled 'Параметры распределения транспортного движения' (Traffic Movement Distribution Parameters) is open. It contains a table with columns: 'Свой спрос' (Own demand), 'Определяющие параметры' (Determining parameters), and 'Тип функции' (Function type). The table lists 12 items, including 'APR01_001 дом-работа' and 'M0112 равнечный тур'. A graph shows a curve of traffic volume over time. Below the graph are input fields for 'a', 'b', and 'c'. The 'a' field is set to 1, 'b' to 1, and 'c' to -0.03. The interface also shows a tree view of matrices on the left and a 'Детализация' (Detail) panel on the right.

Рисунок 4.8 – Параметры распределения ТС

Этап 4 – создание модели перераспределения (выбор пути).

Расчет перераспределения, дифференцированный по видам транспорта, позволяет получить модельные значения интенсивности ТП. Полученные матрицы корреспонденций содержат данные о количестве людей, совершающих перемещения на личном транспорте между районами. Так как модель распределяет по сети ТС, а не людей, полученную на предыдущем этапе матрицу корреспонденций необходимо разделить на коэффициент наполненности автомобилей, полученный из социологического опроса. Этап перераспределения является завершающим в цикле расчёта спроса. Вид интерфейса отображения последовательности процедур модели показан на рисунке 4.9.

Количество: 11	Исполнение	Акт	Процедура	Базовый(е) объект(ы)	Вариант/файл	Messages	Comment	StartTime	Duration	ResultMessage
1	▶	<input checked="" type="checkbox"/>	Иниц. перераспределение		Все	✓		27.11.2011	0min	
2		<input checked="" type="checkbox"/>	Создание транспортного движения	Все МО1-СлойСпр		✓		27.11.2011	0min	
3		<input type="checkbox"/>	Расчитать матрицу затрат ОТ	ОТ ОТ	По расписанию			21.11.2011	1s	Перераспреде
4		<input checked="" type="checkbox"/>	Расчитать матрицу затрат ИТ	С Car		✓		27.11.2011	0min	
5		<input checked="" type="checkbox"/>	Расчитать матрицу затрат ОТ	ОТ ОТ	По системе транспор	✓		27.11.2011	0min	Перераспреде
6		<input checked="" type="checkbox"/>	Комбинация матриц и векторов	Matrix([NO] = 4);=(Mat		✓		27.11.2011	0min	
7		<input checked="" type="checkbox"/>	Распределение транспортного движения	Все МО1-СлойСпр		✓		27.11.2011	0min	Сумма матриц
8		<input checked="" type="checkbox"/>	Перераспределение ИТ	С Car	Равновесное перерас	✓		27.11.2011	4s	Распределени
9		<input checked="" type="checkbox"/>	Обусловленный обратный скачок	Процедура 4		8 сооб		27.11.2011	0min	Итерация 5: В
10		<input checked="" type="checkbox"/>	Анализ перераспределения			✓		27.11.2011	0min	
11		<input checked="" type="checkbox"/>	Расчет транспортного движения кордонных районов			1 сооб		27.11.2011	0min	

Рисунок 4.9 – Последовательность процедур четырехшаговой модели

4.4. Расчет с помощью разработанной модели спроса данных об источнике, цели, количестве желаемых поездок

На основе данных социально-экономической статистики для каждого транспортного района определена численность различных слоев спроса (население, работающее население, учащиеся, дети дошкольного возраста), а также введены данные о соответствующих этим слоям спроса объектах притяжения (рабочие места, количество мест в школах и детских садах; сведения о наличии крупных торговых центров, рынков и других мест). Учитывая специфику региона, в модель были также внесены данные по туристам и местам туристической направленности.

Далее была найдена доля людей данного слоя спроса (рабочие места), совершающих перемещение в рассматриваемый среднестатистический день – степень создания. Аналогично рассчитывали показатель, характеризующий количество перемещений в цель (перемещение из одного транспортного района в другой). На данном примере это доля «работающее население», которые заняты в рассматриваемый день. В результате вышперечисленных действий для каждого района рассчитывали число людей, которые будут перемещаться из этого района-источника (в т.ч. внутрирайонные перемещения), а также число людей, которые приедут или придут в этот район в качестве цели.

Диаграммы перераспределения активного населения и наличия рабочих мест по транспортным районам представлены на рисунке 4.10.

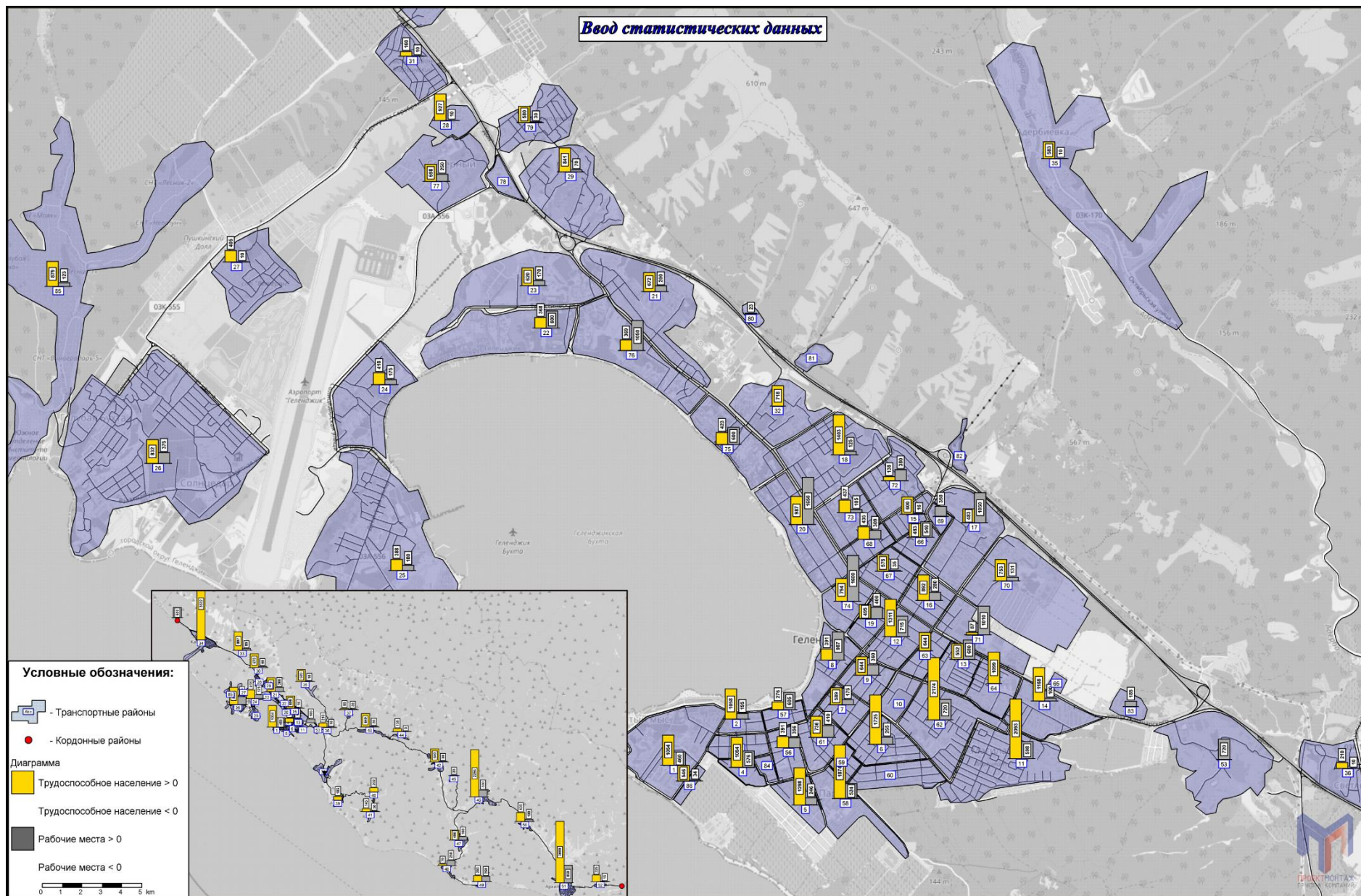


Рисунок 4.10 – Транспортное районирование (введение статистических данных)

Далее распределяли этих людей по районам, т.е. определяли, в какие именно районы поедут люди из конкретного района и из каких именно районов приедут в данный транспортный район. На последующих этапах моделирования спроса в модели рассчитывали затраты на передвижения между районами с использованием личного транспорта и пассажирского транспорта.

Интерфейс управления моделью спроса показан на рисунке 4.11.

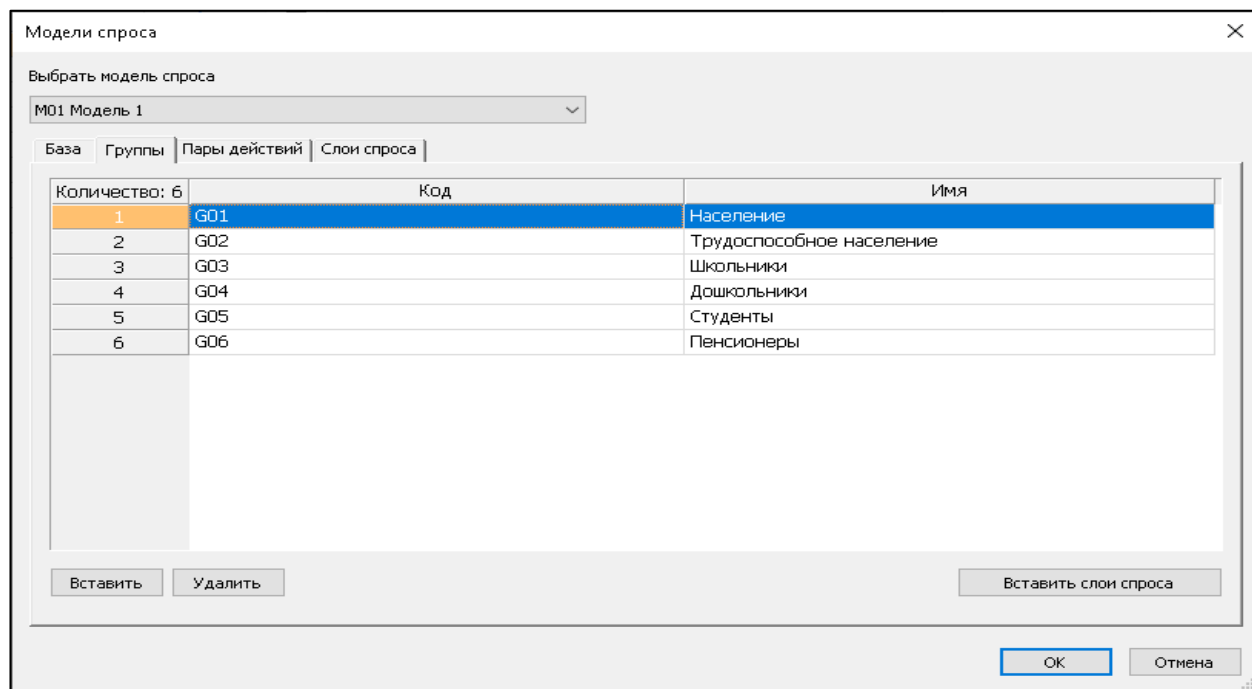


Рисунок 4.11– Группы спроса

Для кордонных районов, в отличие от стандартных транспортных районов, данные социально-экономической статистики не вводят. Это связано с тем, что показатели подвижности населения указанных населенных пунктов будут отличаться. Кордонные районы имеют связь с сетью посредством примыканий к магистралям.

Исходными данными для таких районов служит информация о количестве входящих и выходящих транспортных единиц, полученная в ходе проведения транспортного обследования. Эти ТС делят на транзитный трафик, который проходит УДС муниципального образования насквозь, и трафик, который распределяют между транспортными районами в соответствии с указанным параметром притяжения. Таким параметром притяжения является один из атрибутов транспортных районов, соответствующий данным социально-экономической статистики.

Соотношение между количеством ТС, которые являются транзитным трафиком, и теми, которые имеют целью перемещения в один из транспортных районов муниципального образования, задают показателем доли транзита отдельно для каждого кордонного района.

Таким образом, часть выходящего из кордонного района потока притягивается в транспортные районы области моделирования, а часть потока, соответствующая доли транзита, распределяется между другими кордонными

районами в соответствии с заданными для них входящими потоками (рисунок 4.12).

Рисунок 4.12– Расчет транспортного движения кордонных районов

В результате получены все перемещения из источника в цель для всех транспортных и кордонных районов, содержащиеся в соответствующих матрицах корреспонденций, но не известны пути следования по этим корреспонденциям.

На заключительном этапе создания четырехшаговой модели расчета транспортного спроса определяются пути движения для каждой корреспонденции – это перераспределение ТП по сети.

Решение осуществляется итерационным методом, т.е. программа поэтапно распределяет потоки сначала по кратчайшим, с точки зрения временных затрат, путям, затем, с учетом появившейся загрузки УДС, по новым путям, которые, с учетом изменившегося уровня загрузки, становятся наиболее привлекательными с точки зрения времени в пути.

Таким образом, в результате множества проходов ТП распределяются моделью по УДС таким образом, как если бы эта задача стояла перед реальными людьми, которыми движет желание избежать «пробок» и сократить свое время в пути.

Распределение потоков по сети равновесно, если оно удовлетворяет принципу Уордропа (Wardrop), состоящему в том, что нагрузка должна распределяться по сети таким образом, чтобы затраты на передвижение по всем путям, используемым представителями одной корреспонденции, были

одинаковыми. Другими словами, распределение равномерно, если для каждого участника движения затраты на всех альтернативных путях превосходят или равны затратам на его текущем пути, и любой переход на другой путь не приводил бы к уменьшению личных затрат участника движения.

Аналогичным образом модель перераспределяет людей, совершающих поездки на пассажирском транспорте, учитывая при этом существующий уровень загрузки УДС, маршруты пассажирского транспорта и их интервалы движения.

4.5. Калибровка мультимодальной макро модели по интенсивности транспортных потоков

После завершения основных операций построения модели производится сравнение данных, выдаваемых моделью, с реальной транспортной ситуацией. Для проведения этой операции данные по интенсивности движения, полученные из натурных наблюдений, вносятся в модель, и с помощью стандартных статистических показателей (коэффициент корреляции, средняя относительная ошибка) определяется качество результатов расчётов. При отклонении заранее определенных показателей от допустимой нормы проводится калибровка модели.

Общие параметры, используемые при калибровке транспортной модели, представлены в таблице № 4.1.

Таблица № 4.1

Параметры, используемые при калибровке транспортной модели

Объект калибровки	Корректирующий параметр
Данные структуры пространственного развития	Количество перемещений по слоям и сегментам спроса
Функции оценки – параметры и вид функций, оценивающих вероятность совершения поездки в зависимости от длины и/или времени в пути в моделях распределения транспортного движения и выбора транспорта	Распределение длительности и/или дальности поездок и пропорции между индивидуальным легковым транспортом и пассажирским транспортом
Элементы главных диагоналей матриц затрат	Изменение количеств перемещений внутри района
Скорость и пропускная способность на отрезках	Выбор пути при перераспределении
Функции ограничения пропускной способности: параметры и вид функций, показывающих зависимость задержек в пути от загрузки дороги (отношение интенсивности движения к пропускной способности)	Выбор пути при перераспределении
Местоположение привязки примыканий к сети	Выбор пути при перераспределении
Доли входящих/выходящих потоков, приходящихся на каждое примыкание, в общем потоке транспортного района-источника/района-цели	Изменение пропорций распределения, выходящего и входящего потоков района по примыканиям, изменение путей при перераспределении

Полученные значения показателей качества модели говорят о том, что модель в целом отражает существующую ситуацию с точностью, достаточной

для использования построенной модели в целях долгосрочного прогнозирования. Значения коэффициента колеблются в диапазоне от -1 до 1. Чем ближе данное значение к 1, тем точнее транспортная модель показывает распределение нагрузки на УДС.

В процессе калибровки разработанной модели проводилась серия вычислительных экспериментов с целью достижения максимально возможного уровня соответствия данных натурных обследований расчетным значениям интенсивности.

Результаты анализа перераспределения транспортной модели для муниципального образования город-курорт Геленджик показаны на рисунке 4.13.

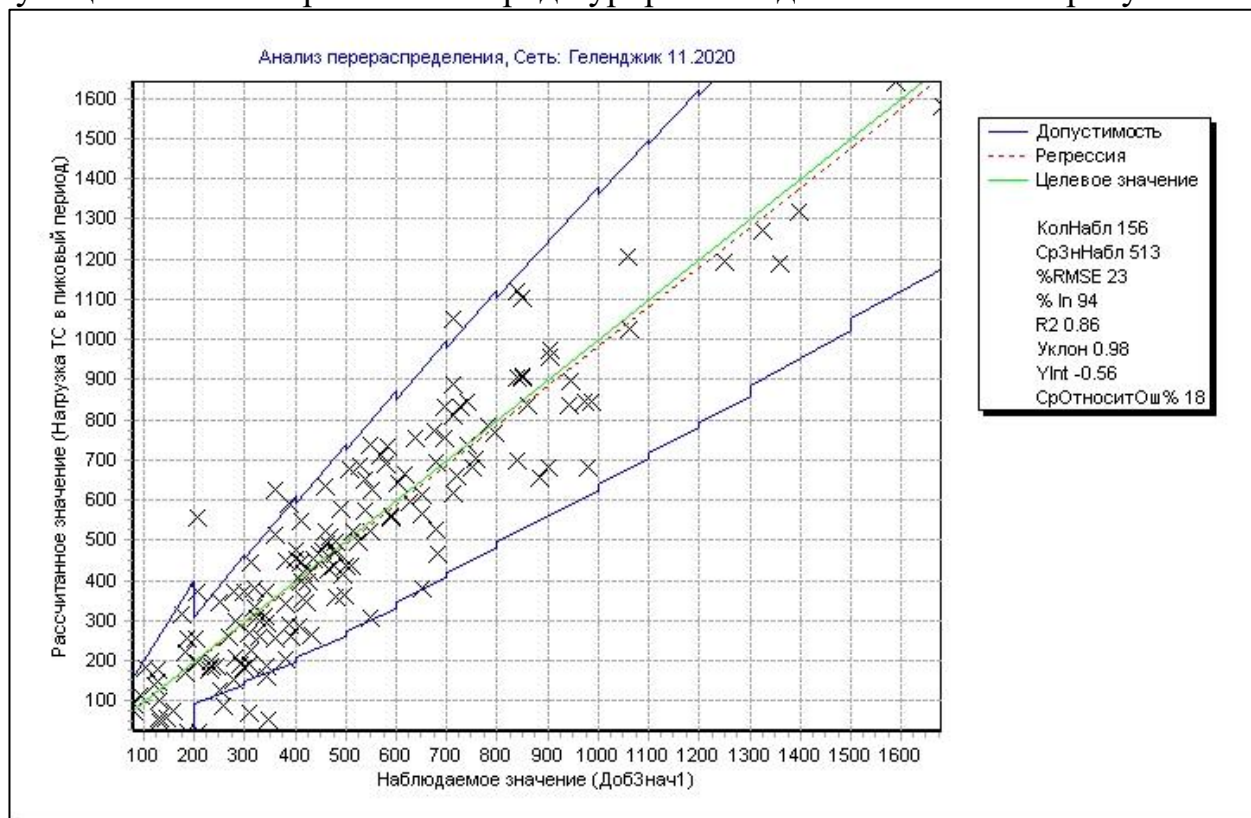


Рисунок 4.13 – Анализ перераспределения транспортной модели для муниципального образования город-курорт Геленджик

Для базовой транспортной модели коэффициент корреляции составил 0,92. Средняя относительная ошибка составила 18%.

Полученные значения показателей качества модели говорят о том, что модель в целом отражает существующую ситуацию с точностью, достаточной для использования построенной модели в целях долгосрочного прогнозирования.

4.6. Анализ результатов моделирования транспортных потоков

Распределение корреспонденций по конкретным путям в сети, производимое для всех видов транспорта с учетом их взаимного влияния, позволяет получить модельные значения интенсивности ТП.

В качестве результатов расчета модели рассмотрены основные показатели, характеризующие транспортные потоки, а именно интенсивность движения и временные оценочные показатели.

Картограмма распределения транспортной нагрузки и уровни загрузки на УДС муниципального образования город-курорт Геленджик показаны на рисунках 4.14 - 4.15.

Обобщённые данные анализа текущей транспортной ситуации представлены в таблице № 4.2.

Таблица № 4.2

Текущая транспортная ситуация по муниципальному образованию город-курорт Геленджик на 2020 г.

Общее количество корреспонденций	Средние значения				Максимальная загрузка УДС
	скорость поездки	длина корреспонденции	время поездки	средняя загрузка УДС	
13808	35,2 км/ч	12,7 км	21 мин 36 сек	19,2%	78,4%

По результатам предварительного анализа картограмм интенсивности можно сделать вывод о том, что в целом пропускная способность дорог находится в пределах допустимых значений.

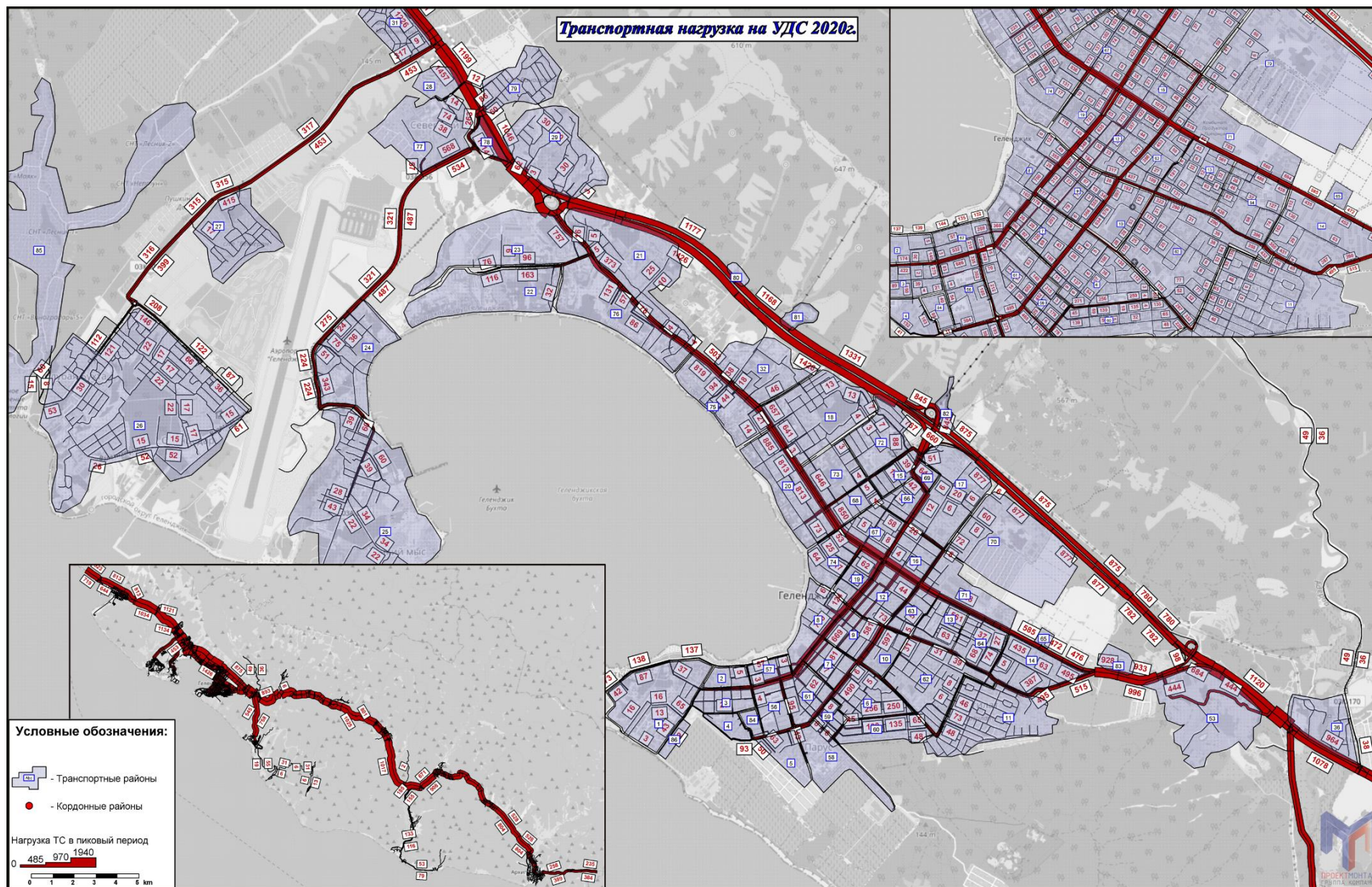


Рисунок 4.14 – Картограмма распределения транспортной нагрузки на УДС на 2020 г.

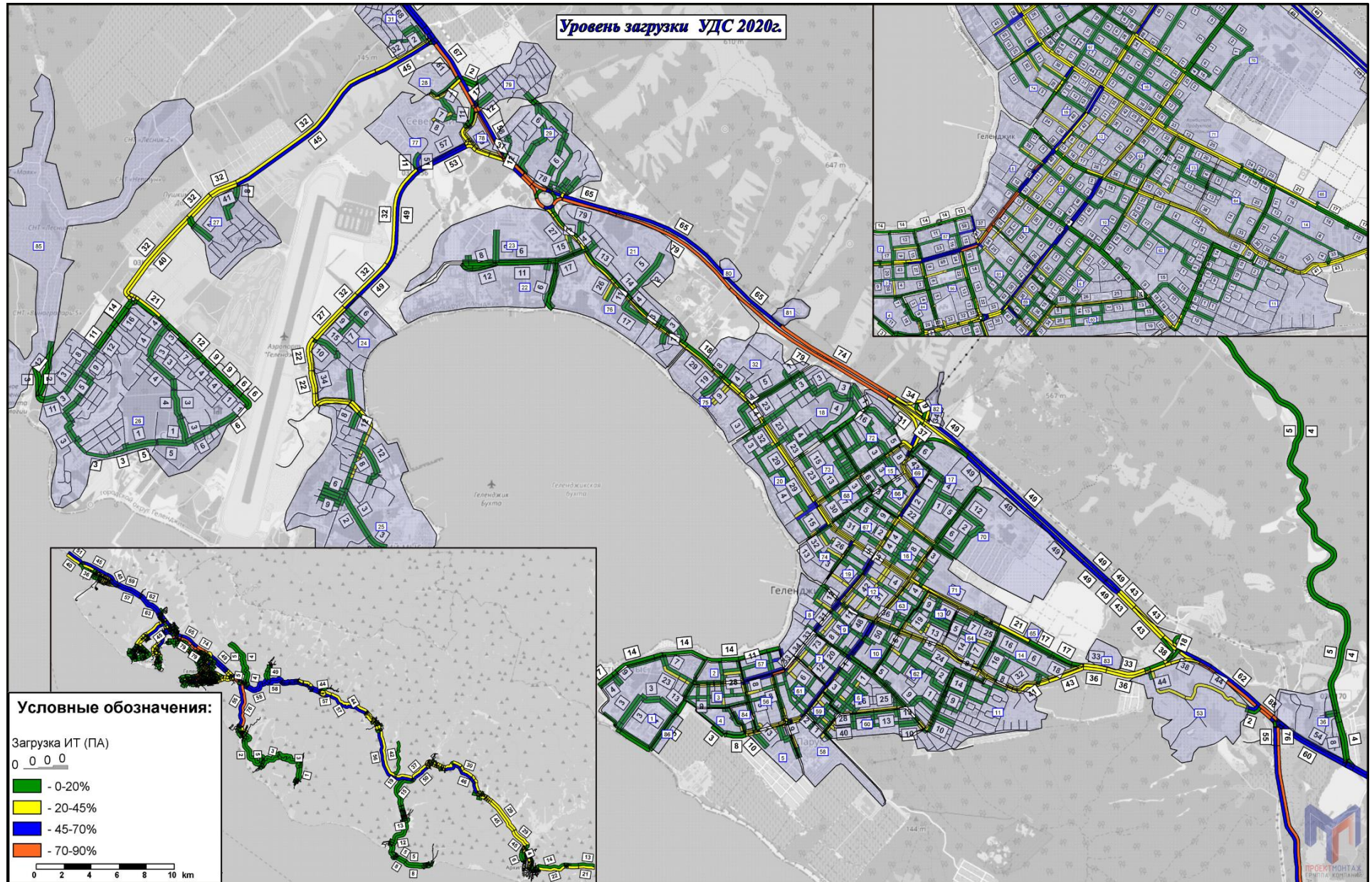


Рисунок 4.15 – Картограмма распределения транспортной загрузки УДС на 2020 г.

4.7. Разработка варианта транспортной макромодели прогнозных лет на основании существующих планов и прогнозов социально-экономического развития муниципального образования

С целью оценки перспективного увеличения и перераспределения по сети потока транспортных средств необходимо произвести модификации, разработанной ранее модели с учётом ряда целевых показателей на прогнозный период. Обработка информации осуществлялась посредством создания в модели дополнительных сценариев.

В качестве основных атрибутов, влияющих на возможные изменения в транспортной ситуации на территории муниципального образования в расчётный период 2020 - 2034 годов, учитываются следующие пункты развития:

- повышение уровня автомобилизации;
- развитие административной и жилой застройки;
- строительство и организация новых производств, которые будут сказываться на точках тяготения и увеличении рабочих мест.

По каждому транспортному району вводились прогнозные данные социально-экономической статистики в рассматриваемые сроки.

По аналогии с вводом данных социально-экономической статистики на этапе проведения транспортного районирования в прогнозную модель вносилась та же информация, только на прогнозный период.

Результатом моделирования изменения ключевых показателей стала разработка варианта проектирования, получившего название «базовый», дающего представление об изменении дорожной ситуации на конец прогнозного периода при условии стагнации в развитии транспортной инфраструктуры. В рамках разработки данного варианта делается допущение, что существующая транспортная система достаточно устойчивая и способна обеспечивать требуемый уровень безопасности и обслуживания дорожного движения в условиях минимального финансирования с реализацией точечных мероприятий по устранению «узких» мест и локальных проблем на улично-дорожной сети без оптимизации работы всех действующих транспортных систем.

Следует учитывать, что на данном этапе итоговые целевые показатели представлены усредненными значениями, определёнными исходя из обобщённых результатов транспортного моделирования в рамках частной концепции КСОДД. Результаты анализа прогнозируемой ситуации приведены в таблице № 4.3.

Таблица № 4.3

Результаты моделирования транспортной ситуации по муниципальному образованию город-курорт Геленджик на 2034 год в рамках базового варианта

Общее количество корреспонденций	Средние значения				Максимальная загрузка УДС
	скорость поездки	длина корреспонденции	время поездки	средняя загрузка УДС	
15944	33,9км/ч	13,0 км	23 мин бсек	20,8%	89,1%

Показатели численности населения муниципального образования
город-курорт Геленджик

Показатели	Ед. измерения	2016 год	2017 год	2018 год	2019 год	2020 год
1	2	3	4	5	6	7
1. Численность населения по полу и возрасту на 1 января текущего года						
Всего	человек	112399	115464	117546	117716	116884
Женщины	человек	61142	62851	64099	64228	63646
Мужчины	человек	51257	52613	53447	53488	53238
Возраст 0						
Всего	человек	1588	1534	1361	1396	1272
Женщины	человек	810	733	679	676	661
Мужчины	человек	778	801	682	720	611
Возраст 1						
Всего	человек	1522	1639	1570	1374	1383
Женщины	человек	737	829	749	683	667
Мужчины	человек	785	810	821	691	716
Возраст 0-2						
Всего	человек	4597	4742	4604	4346	4020
Женщины	человек	2257	2321	2277	2115	2004
Мужчины	человек	2340	2421	2327	2231	2016
Возраст 3-5						
Всего	человек	3372	3796	4085	4887	4865
Женщины	человек	1619	1804	1944	2396	2380
Мужчины	человек	1753	1992	2141	2491	2485
Возраст 6						
Всего	человек	1148	1219	1465	894	1566
Женщины	человек	581	600	723	410	749
Мужчины	человек	567	619	742	484	817
Возраст 1-6						
Всего	человек	7529	8223	8793	8731	9179
Женщины	человек	3647	3992	4265	4245	4472
Мужчины	человек	3882	4231	4528	4486	4707
Возраст 7						
Всего	человек	1252	1235	1312	1494	893
Женщины	человек	608	623	645	739	409
Мужчины	человек	644	612	667	755	484
Возраст 8-13						
Всего	человек	6537	6943	7154	7291	7651
Женщины	человек	3178	3359	3491	3563	3759
Мужчины	человек	3359	3584	3663	3728	3892

1	2	3	4	5	6	7
Возраст 0-14						
Всего	человек	17824	18933	19685	20001	20086
Женщины	человек	8699	9197	9575	9741	9810
Мужчины	человек	9125	9736	10110	10260	10276
Возраст 14-15						
Всего	человек	1907	1942	2112	2155	2176
Женщины	человек	956	962	1008	1013	1024
Мужчины	человек	951	980	1104	1142	1152
Возраст 16-17						
Всего	человек	1710	1816	1949	1970	2073
Женщины	человек	835	904	962	965	987
Мужчины	человек	875	912	987	1005	1086
Возраст 0-17						
Всего	человек	20523	21693	22681	23037	23244
Женщины	человек	10034	10573	11050	11201	11312
Мужчины	человек	10489	11120	11631	11836	11932
Возраст 18-19						
Всего	человек	1529	1553	1518	1621	1724
Женщины	человек	771	784	792	855	911
Мужчины	человек	758	769	726	766	813
Возраст 20-24						
Всего	человек	4787	4543	4326	4256	4100
Женщины	человек	2383	2269	2188	2165	2063
Мужчины	человек	2404	2274	2138	2091	2037
Возраст 16-29						
Всего	человек	16631	15949	15111	14374	13755
Женщины	человек	8565	8177	7672	7272	6849
Мужчины	человек	8066	7772	7439	7102	6906
Возраст 25-29						
Всего	человек	8605	8037	7318	6527	5858
Женщины	человек	4576	4220	3730	3287	2888
Мужчины	человек	4029	3817	3588	3240	2970
Возраст 30-34						
Всего	человек	9849	10280	10306	9935	9493
Женщины	человек	5287	5581	5627	5388	5103
Мужчины	человек	4562	4699	4679	4547	4390
Возраст 35-39						
Всего	человек	9137	9426	9862	9936	10011
Женщины	человек	4773	4968	5225	5285	5347
Мужчины	человек	4364	4458	4637	4651	4664
Возраст 40-44						
Всего	человек	8127	8459	8674	8886	8992
Женщины	человек	4369	4474	4626	4735	4763

1	2	3	4	5	6	7
Мужчины	человек	3758	3985	4048	4151	4229
Возраст 15-49						
Всего	человек	51794	52416	52604	51920	51237
Женщины	человек	27244	27611	27745	27352	26860
Мужчины	человек	24550	24805	24859	24568	24377
Возраст 45-49						
Всего	человек	7061	7358	7604	7723	7901
Женщины	человек	3750	3939	4082	4177	4283
Мужчины	человек	3311	3419	3522	3546	3618
Возраст 50-54						
Всего	человек	7978	7781	7623	7343	7231
Женщины	человек	4369	4256	4179	4022	3951
Мужчины	человек	3609	3525	3444	3321	3280
Возраст 55-59						
Всего	человек	8919	9076	9156	9143	8577
Женщины	человек	4997	5071	5166	5163	4821
Мужчины	человек	3922	4005	3990	3980	3756
Возраст 60-64						
Всего	человек	8122	8466	8633	8770	8709
Женщины	человек	4593	4842	4924	5021	5027
Мужчины	человек	3529	3624	3709	3749	3682
Возраст 65-69						
Всего	человек	6465	6998	7444	7665	7812
Женщины	человек	3822	4106	4394	4551	4606
Мужчины	человек	2643	2892	3050	3114	3206
Возраст 70 и старше						
Всего	человек	11297	11794	12401	12874	13232
Женщины	человек	7418	7768	8116	8378	8571
Мужчины	человек	3879	4026	4285	4496	4661
2. Численность населения моложе трудоспособного возраста на 1 января текущего года						
Всего	человек	18813	19877	20732	21067	21171
Женщины	человек	9199	9669	10088	10236	10325
Мужчины	человек	9614	10208	10644	10831	10846
3. Численность населения трудоспособного возраста на 1 января текущего года						
Всего	человек	62705	63258	63170	62177	61139
Женщины	человек	31113	31395	31411	30879	30296
Мужчины	человек	31592	31863	31759	31298	30843
4. Численность населения старше трудоспособного возраста на 1 января текущего года						
Всего	человек	30881	32329	33644	34472	34574
Женщины	человек	20830	21787	22600	23113	23025
Мужчины	человек	10051	10542	11044	11359	11549

*Согласно сведениям Управления Федеральной службы государственной статистики по Краснодарскому краю и Республике Адыгея

Перечень образовательных учреждений муниципального образования город-курорт Геленджик

№ п/п	Наименование учреждения	Адрес расположения
1	2	3
1	Муниципальное бюджетное дошкольное образовательное учреждение «Центр развития ребенка-детский сад №1 «Аист»	г. Геленджик, мкр. Парус, 19
2	Муниципальное бюджетное дошкольное образовательное учреждение «Центр развития ребенка-детский сад №2 «Светлячок»	г. Геленджик, ул. Морская, 12
3	Муниципальное бюджетное дошкольное образовательное учреждение детский сад общеразвивающего вида №3 «Тополек»	г. Геленджик, ул. Тельмана, 18
4	Муниципальное автономное дошкольное образовательное учреждение детский сад №4 «Спутник»	г. Геленджик, ул. Ленина, 32
5	Муниципальное автономное дошкольное образовательное учреждение детский сад №5 «Морячок»	г. Геленджик, мкр. Северный, 8
6	Муниципальное бюджетное дошкольное образовательное учреждение детский сад №6 «Ромашка»	г. Геленджик, ул. Почтовая, 6
7	Муниципальное бюджетное дошкольное образовательное учреждение детский сад №7 «Чебурашка»	с. Кабардинка, ул. Революционная, 7
8	Муниципальное бюджетное дошкольное образовательное учреждение детский сад общеразвивающего вида №8 «Буратино»	с. Архипо-Осиповка, ул. Рабочая, 3а
9	Муниципальное бюджетное дошкольное образовательное учреждение детский сад общеразвивающего вида №9 «Солнышко»	г. Геленджик, ул. Полевая, 51
10	Муниципальное бюджетное дошкольное образовательное учреждение детский сад общеразвивающего вида №10 «Аленушка»	с. Архипо-Осиповка, ул. Вишневая, 13а
11	Муниципальное бюджетное дошкольное образовательное учреждение детский сад №11 «Радость»	х. Джанхот, ул. Короленко, 28
12	Муниципальное бюджетное дошкольное образовательное учреждение детский сад №13 «Октябренок»	с. Кабардинка, ул. Партизанская, 16

1	2	3
13	Муниципальное бюджетное дошкольное образовательное учреждение детский сад №14 «Ветерок»	с. Марьино Роща, ул. Ленина, 37
14	Муниципальное бюджетное дошкольное образовательное учреждение детский сад №15 «Ласточка»	г. Геленджик, ул. Островского, 67
15	Муниципальное бюджетное дошкольное образовательное учреждение детский сад №16 «Ивушка»	с. Дивноморское, ул. О. Кошевого, 21
16	Муниципальное автономное дошкольное образовательное учреждение детский сад №17 «Улыбка»	с. Кабардинка, ул. Ореховая, 4
17	Муниципальное автономное дошкольное образовательное учреждение детский сад №18 «Родничок»	с. Возрождение, ул. Совхозная, 5
18	Муниципальное бюджетное дошкольное образовательное учреждение детский сад №19 «Золотой петушок»	с. Пшава, ул. Красная, 53
19	Муниципальное бюджетное дошкольное образовательное учреждение детский сад №20 «Красная шапочка»	с. Михайловский перевал, ул. Школьная, 7
20	Муниципальное бюджетное дошкольное образовательное учреждение детский сад №21 «Теремок»	с. Береговое, ул. Черкесская, 9
21	Муниципальное бюджетное дошкольное образовательное учреждение детский сад №22 «Колокольчик»	с. Текос, пер. Советский, 5
22	Муниципальное бюджетное дошкольное образовательное учреждение детский сад №23 «Золотой ключик»	с. Архипо-Осиповка, ул. Колхозная, 43
23	Муниципальное бюджетное дошкольное образовательное учреждение детский сад №24 «Колосок»	с. Тешебс, ул. Ленина, 17а
24	Муниципальное бюджетное дошкольное образовательное учреждение детский сад №26 «Журавушка»	Голубая бухта, ул. Кипарисовая, 52
25	Муниципальное бюджетное дошкольное образовательное учреждение детский сад №28 «Ладушки»	г. Геленджик, ул. Мира, 42
26	Муниципальное бюджетное дошкольное образовательное учреждение детский сад комбинированного вида №29 «Мальвина»	с. Дивноморское, ул. Мичурина, 10
27	Муниципальное бюджетное дошкольное образовательное учреждение детский сад компенсирующего вида №30 «Лукоморье»	г. Геленджик, ул. Вишневая, 35

1	2	3
28	Муниципальное бюджетное дошкольное образовательное учреждение «Центр развития ребенка-детский сад №31 «Березка»	г. Геленджик, ул. Гринченко, 51
29	Муниципальное бюджетное дошкольное образовательное учреждение детский сад компенсирующего вида №32 «Сказка»	г. Геленджик, ул. Чайковского, 31
30	Муниципальное автономное дошкольное образовательное учреждение детский сад №33 «Ягодка»	с. Адербиевка, ул. Октябрьская, 51
31	Муниципальное бюджетное дошкольное образовательное учреждение «Центр развития ребенка - детский сад №34 «Рябиноушка»	г. Геленджик, мкр. Парус, 21
32	Муниципальное бюджетное дошкольное образовательное учреждение детский сад общеразвивающего вида №35 «Калинка»	г. Геленджик, ул. Вишневая, 33
33	Муниципальное бюджетное дошкольное образовательное учреждение детский сад №36 «Василек»	с. Кабардинка, ул. Школьная, 9
34	Муниципальное бюджетное дошкольное образовательное учреждение №37 «Якорек»	г. Геленджик, мкр. Северный, 12 б
35	Муниципальное бюджетное общеобразовательное учреждение средняя общеобразовательная школа №1	г. Геленджик, ул. Толстого, 21
36	Муниципальное бюджетное общеобразовательное учреждение средняя общеобразовательная школа №2 имени Адмирала Ушакова	г. Геленджик, ул. Полевая, 2
37	Муниципальное бюджетное общеобразовательное учреждение средняя общеобразовательная школа №3	г. Геленджик, ул. Первомайская, 4
38	Муниципальное бюджетное общеобразовательное учреждение средняя общеобразовательная школа №4 имени А.В. Суворова	г. Геленджик, ул. Маячная, 18 – угол ул. Халтурина, 38
39	Муниципальное бюджетное общеобразовательное учреждение средняя общеобразовательная школа №5	г. Геленджик, мкр. Парус, 25
40	Муниципальное автономное общеобразовательное учреждение средняя общеобразовательная школа №6	г. Геленджик, ул. Жуковского, 7
41	Муниципальное бюджетное общеобразовательное учреждение средняя общеобразовательная школа №7 имени П. Д. Стерняевой	с. Кабардинка, ул. Революционная, 10
42	Муниципальное автономное общеобразовательное учреждение средняя общеобразовательная школа №8 имени Ц. Л. Куникова	г. Геленджик, мкр. Северный, 55

1	2	3
43	Муниципальное бюджетное общеобразовательное учреждение основная общеобразовательная школа №9	с. Адербиевка, ул. Октябрьская, 43
44	Муниципальное бюджетное общеобразовательное учреждение основная общеобразовательная школа №10	с. Марьина Роща, ул. Ленина, 25
45	Муниципальное автономное общеобразовательное учреждение средняя общеобразовательная школа №12	с. Дивноморское, ул. Горная, 23
46	Муниципальное автономное общеобразовательное учреждение средняя общеобразовательная школа №17	с. Архипо-Осиповка, ул. Красных Партизан, 2
47	Муниципальное бюджетное общеобразовательное учреждение основная общеобразовательная школа №19	с. Михайловский Перевал, ул. Школьная, 1а
48	Муниципальное бюджетное общеобразовательное учреждение средняя общеобразовательная школа №20 имени Н. И. Ходенко	с. Пшада, ул. Советская, 37
49	Муниципальное бюджетное общеобразовательное учреждение основная общеобразовательная школа №21	с. Береговое, ул. Мира, 25
50	Муниципальное бюджетное общеобразовательное учреждение основная общеобразовательная школа №24	с. Текос, ул. Заречная, 2а
51	Муниципальное автономное образовательное учреждение дополнительного образования детей «Центр дополнительного образования детей «Эрудит»	г. Геленджик, ул. Нахимова, 2
52	Муниципальное бюджетное образовательное учреждение дополнительного образования «Центр развития творчества детей и юношества»	г. Геленджик, ул. Грибоедова, 1
53	Муниципальное бюджетное учреждение дополнительного образования спортивная школа «Виктория»	г. Геленджик, ул. Островского, 23
54	Муниципальное бюджетное образовательное учреждение дополнительного образования детей «Детско-юношеский центр «Росток»»	г. Геленджик, ул. Кирова, 64

Перечень автомобильных дорог и их характеристика

Таблица № 1

Перечень автодорог регионального значения общего пользования

№ п/п	Идентификационный номер	Наименование
1	03 ОП РЗ 03К-166	Магистраль «Дон» - х. Джанхот
2	03 ОП РЗ 03К-167	Магистраль «Дон» - х. Бетта
3	03 ОП РЗ 03К-168	х. Джанхот - с. Прасковеевка
4	03 ОП РЗ 03К-169	Подъезд к с. Марьина Роща
5	03 ОП РЗ 03К-170	Магистраль «Дон» - с. Азербиевка
6	03 ОП РЗ 03К-171	Подъезд к х. Широкая Щель
7	03 ОП РЗ 03К-172	Подъезд к х. Широкая Пшадская Щель
8	03 ОП РЗ 03К-555	а/д от автомагистрали М-4 «Дон» до микрорайона «Голубая бухта»
9	03 ОП РЗ 03А-556	а/д от автомагистрали М-4 «Дон» до микрорайона «Тонкий мыс»

Таблица № 2

Перечень автодорог местного значения общего пользования

№ п/п	Идентификационный номер	Наименование	Протяженность, км	Категория объекта	Год образования
1	2	3	4	5	6
Улично-дорожная сеть населённых пунктов муниципального образования город-курорт Геленджик					
1	03408ОПМГ001	Краснодарский край, г. Геленджик, «Магистральная улица по г. Геленджику-ул. Луначарского»	8,150	II	1955
2	03408ОПМГ002	Краснодарский край, г. Геленджик, «ДКТС-Голубая бухта»	6,100	III	1964
3	03408ОПМГ003	Краснодарский край, г. Геленджик, «Дон-Аэропорт»	1,040	III	1964
4	03408ОПМГ004	Краснодарский край, г. Геленджик, ул. 40 лет Октября	0,127	IV	1968
5	03408ОПМГ005	Краснодарский край, г. Геленджик, ул. 9 Мая	0,350	IV	1967
6	03408ОПМГ006	Краснодарский край, г. Геленджик, ул. Александра Блока	1,061	IV	1995
7	03408ОПМГ007	Краснодарский край, г. Геленджик, пер. Александра Блока	0,069	IV	1998
8	03408ОПМГ008	Краснодарский край, г. Геленджик, ул. А. Губрия	0,400	IV	1996
9	03408ОПМГ009	Краснодарский край, г. Геленджик, ул. Абинская	0,300	IV	1996
10	03408ОПМГ0010	Краснодарский край, г. Геленджик, ул. Абрикосовая	0,132	IV	1985
11	03408ОПМГ0011	Краснодарский край, г. Геленджик, ул. Адлеровская	0,302	IV	1997
2	03408ОПМГ0012	Краснодарский край, г. Геленджик, пер. Адлеровский	0,099	IV	1998
13	03408ОПМГ0013	Краснодарский край, г. Геленджик, ул. Адмирала Проценко	0,128	IV	1986
14	03408ОПМГ0014	Краснодарский край, г. Геленджик, ул. Адмирала Холостякова	0,590	IV	1986
15	03408ОПМГ0015	Краснодарский край, г. Геленджик, ул. Академика Ширшова	0,213	IV	1966

1	2	3	4	5	6
16	03408ОПМГ0016	Краснодарский край, г. Геленджик, пер. Академика Ширшова	0,120	IV	1966
17	03408ОПМГ0017	Краснодарский край, г. Геленджик, ул. Айвазовского	0,700	IV	2000
18	03408ОПМГ0018	Краснодарский край, г. Геленджик, ул. Академический спуск	0,160	IV	2004
19	03408ОПМГ0019	Краснодарский край, г. Геленджик, ул. Аллея Памяти	0,120	IV	2002
20	03408ОПМГ0020	Краснодарский край, г. Геленджик, ул. Анапская	0,267	IV	1999
21	03408ОПМГ0021	Краснодарский край, г. Геленджик, ул. Ангулем	0,370	III	1977
22	03408ОПМГ0022	Краснодарский край, г. Геленджик, ул. Античная	0,300	IV	2011
23	03408ОПМГ0023	Краснодарский край, г. Геленджик, ул. Армавирская	0,390	IV	2000
24	03408ОПМГ0024	Краснодарский край, г. Геленджик, ул. Археологическая	0,900	IV	2011
25	03408ОПМГ0025	Краснодарский край, г. Геленджик, ул. Аэродромная	0,856	IV	1972
26	03408ОПМГ0026	Краснодарский край, г. Геленджик, пер. Анны Ахматовой	0,100	IV	2000
27	03408ОПМГ0027	Краснодарский край, г. Геленджик, ул. Анны Ахматовой	0,094	IV	2000
28	03408ОПМГ0028	Краснодарский край, г. Геленджик, пер. Армавирский	0,049	IV	2001
29	03408ОПМГ0029	Краснодарский край, г. Геленджик, ул. Баргузинская	0,268	IV	1991
30	03408ОПМГ0030	Краснодарский край, г. Геленджик, пер. Березовый	0,279	III	1969
31	03408ОПМГ0031	Краснодарский край, г. Геленджик, ул. Белинского	0,290	III	1963
32	03408ОПМГ0032	Краснодарский край, г. Геленджик, ул. Бориса Литвинчука	0,283	IV	1980
33	03408ОПМГ0033	Краснодарский край, г. Геленджик, ул. Больничная	0,700	III	1962
34	03408ОПМГ0034	Краснодарский край, г. Геленджик, ул. Борисовская	0,885	IV	1998
35	03408ОПМГ0035	Краснодарский край, г. Геленджик, ул. Ботылева	0,243	IV	1999
36	03408ОПМГ0036	Краснодарский край, г. Геленджик, ул. Васнецова	0,151	IV	2000

1	2	3	4	5	6
37	03408ОПМГ0037	Краснодарский край, г. Геленджик, ул. Васильковая	0,477	IV	1966
38	03408ОПМГ0038	Краснодарский край, г. Геленджик, ул. Волнухина	0,686	IV	1999
39	03408ОПМГ0039	Краснодарский край, г. Геленджик, ул. Ватутина	0,450	IV	1956
40	03408ОПМГ0040	Краснодарский край, г. Геленджик, ул. Вербовая	0,090	IV	1979
41	03408ОПМГ0041	Краснодарский край, г. Геленджик, ул. Верхняя	0,427	IV	1974
42	03408ОПМГ0042	Краснодарский край, г. Геленджик, ул. Веры Белик	0,289	IV	1972
43	03408ОПМГ0043	Краснодарский край, г. Геленджик, ул. Весенняя	0,551	IV	2011
44	03408ОПМГ0044	Краснодарский край, г. Геленджик, пер. Вокзальный	0,123	IV	1978
45	03408ОПМГ0045	Краснодарский край, г. Геленджик, ул. Вокзальная	0,150	IV	1977
46	03408ОПМГ0046	Краснодарский край, г. Геленджик, пер. Виноградный	0,700	IV	1962
47	03408ОПМГ0047	Краснодарский край, г. Геленджик, ул. Вильямса	0,350	III	1977
48	03408ОПМГ0048	Краснодарский край, г. Геленджик, ул. Вишневая	0,800	III	1962
49	03408ОПМГ0049	Краснодарский край, г. Геленджик, пер. Вильямса	0,090	III	1978
50	03408ОПМГ0050	Краснодарский край, г. Геленджик, пер. Восточный	0,800	III	1965
51	03408ОПМГ0051	Краснодарский край, г. Геленджик, ул. Виноградная	0,600	IV	1962
52	03408ОПМГ0052	Краснодарский край, г. Геленджик, ул. Взлетная	1,530	IV	2003
53	03408ОПМГ0053	Краснодарский край, г. Геленджик, ул. Вишнякова	0,300	IV	2000
54	03408ОПМГ0054	Краснодарский край, г. Геленджик, ул. Гагарина	0,395	III	1961
55	03408ОПМГ0055	Краснодарский край, г. Геленджик, ул. Генерала Кармалина	0,290	IV	2002
56	03408ОПМГ0056	Краснодарский край, г. Геленджик, ул. Генерала Раевского	0,400	IV	2002
57	03408ОПМГ0057	Краснодарский край, г. Геленджик, ул. Генерала Рашпиля	0,420	IV	2002

1	2	3	4	5	6
58	03408ОПМГ0058	Краснодарский край, г. Геленджик, пер. Волнухина	0,100	IV	1999
59	03408ОПМГ0059	Краснодарский край, г. Геленджик, пер. 1-й пер.Волнухина	0,123	IV	1999
60	03408ОПМГ0060	Краснодарский край, г. Геленджик, пер. 3-й пер.Волнухина	0,138	IV	1999
61	03408ОПМГ0061	Краснодарский край, г. Геленджик, ул. Геленджикская	0,480	IV	2001
62	03408ОПМГ0062	Краснодарский край, г. Геленджик, ул. Геофизическая	0,310	IV	
63	03408ОПМГ0063	Краснодарский край, г. Геленджик, ул. Героев Черноморцев	0,114	III	1976
64	03408ОПМГ0064	Краснодарский край, г. Геленджик, ул. Герцена	0,260	IV	1982
65	03408ОПМГ0065	Краснодарский край, г. Геленджик, ул. Гефсиманская	0,127	IV	1990
66	03408ОПМГ0066	Краснодарский край, г. Геленджик, ул. Глебова	0,600	IV	1979
67	03408ОПМГ0067	Краснодарский край, г. Геленджик, ул. Гоголя	1,100	III	1974
68	03408ОПМГ0068	Краснодарский край, г. Геленджик, ул. Голубая Бухта	0,312	III	1968
69	03408ОПМГ0069	Краснодарский край, г. Геленджик, ул. Горная	0,750	III	1961
70	03408ОПМГ0070	Краснодарский край, г. Геленджик, ул. Горького	1,200	III	1940
71	03408ОПМГ0071	Краснодарский край, г. Геленджик, ул. Грибоедова	2,850	III	1962
72	03408ОПМГ0072	Краснодарский край, г. Геленджик, ул. Грина	0,320	IV	2001
73	03408ОПМГ0073	Краснодарский край, г. Геленджик, ул. Гринченко	0,578	III	1962
74	03408ОПМГ0074	Краснодарский край, г. Геленджик, ул. Греческая	0,544	IV	1975
75	03408ОПМГ0075	Краснодарский край, г. Геленджик, ул. Гурзуфская	0,104	IV	1980
76	03408ОПМГ0076	Краснодарский край, г. Геленджик, ул. Дальняя	0,663	IV	2011
77	03408ОПМГ0077	Краснодарский край, г. Геленджик, ул. Дачная	0,280	IV	2011
78	03408ОПМГ0078	Краснодарский край, г. Геленджик, ул. Декабристов	0,666	III	1957

1	2	3	4	5	6
79	03408ОПМГ0079	Краснодарский край, г. Геленджик, ул. Десантная	2,320	III	1968
80	03408ОПМГ0080	Краснодарский край, г. Геленджик, ул. Доктора Сульжинского	0,673	IV	2011
81	03408ОПМГ0081	Краснодарский край, г. Геленджик, ул. Джанхотская	0,321		1955
82	03408ОПМГ0082	Краснодарский край, г. Геленджик, ул. Дзержинского	0,372	IV	1956
83	03408ОПМГ0083	Краснодарский край, г. Геленджик, ул. Дивноморская	0,490	III	1997
84	03408ОПМГ0084	Краснодарский край, г. Геленджик, ул. Динская	0,162	IV	1999
85	03408ОПМГ0085	Краснодарский край, г. Геленджик, ул. Добролюбова	0,130	IV	1969
86	03408ОПМГ0086	Краснодарский край, г. Геленджик, ул. Дружбы	0,300	IV	1968
87	03408ОПМГ0087	Краснодарский край, г. Геленджик, ул. Евпаториевская	0,198	IV	1991
88	03408ОПМГ0088	Краснодарский край, г. Геленджик, ул. Европейская	0,320	III	2010
89	03408ОПМГ0089	Краснодарский край, г. Геленджик, ул. Ейская	0,260	IV	1978
90	03408ОПМГ0090	Краснодарский край, г. Геленджик, ул. Железноводская	0,414	IV	1979
91	03408ОПМГ0091	Краснодарский край, г. Геленджик, ул. Жемчужная	0,262	IV	1979
92	03408ОПМГ0092	Краснодарский край, г. Геленджик, ул. Жигуленко	0,076	IV	1970
93	03408ОПМГ0093	Краснодарский край, г. Геленджик, ул. Жуковского	0,280	III	1982
94	03408ОПМГ0094	Краснодарский край, г. Геленджик, пер. Жуковского	0,100	IV	1983
95	03408ОПМГ0095	Краснодарский край, г. Геленджик, ул. Западная	0,160	IV	1980
96	03408ОПМГ0096	Краснодарский край, г. Геленджик, пер. Западный	0,260	IV	1980
97	03408ОПМГ0097	Краснодарский край, г. Геленджик, ул. Заречная	0,700	IV	1972
98	03408ОПМГ0098	Краснодарский край, г. Геленджик, пер. Заречный	0,179	IV	1972
99	03408ОПМГ0099	Краснодарский край, г. Геленджик, ул. Заставная	0,170	IV	1973

1	2	3	4	5	6
100	03408ОПМГ00100	Краснодарский край, г. Геленджик, ул. Звездная	0,320	IV	2003
101	03408ОПМГ00101	Краснодарский край, г. Геленджик, ул. Зеленая (район Винсовхоза)	0,700	IV	1985
102	03408ОПМГ00102	Краснодарский край, г. Геленджик, пер. Зеленый	0,116	III	1974
103	03408ОПМГ00103	Краснодарский край, г. Геленджик, ул. Знаменской	0,210	IV	2010
104	03408ОПМГ00104	Краснодарский край, г. Геленджик, ул. Ивана Папанина	0,438	IV	1999
105	03408ОПМГ00105	Краснодарский край, г. Геленджик, ул. Изумрудная	0,400	III	1998
106	03408ОПМГ00106	Краснодарский край, г. Геленджик, пер. Ивана Папанина	0,500	IV	2000
107	03408ОПМГ00107	Краснодарский край, г. Геленджик, ул. Кабардинская	0,505	IV	1998
108	03408ОПМГ00108	Краснодарский край, г. Геленджик, ул. Кавказская	0,510	IV	1976
109	03408ОПМГ00109	Краснодарский край, г. Геленджик, ул. Казачья	0,420	IV	1992
110	03408ОПМГ00110	Краснодарский край, г. Геленджик, ул. Калинина	0,940	III	1956
111	03408ОПМГ00111	Краснодарский край, г. Геленджик, пер. Калиновый	0,150	IV	1990
112	03408ОПМГ00112	Краснодарский край, г. Геленджик, ул. Камчатская	0,300	IV	2000
113	03408ОПМГ00113	Краснодарский край, г. Геленджик, ул. Керченская	0,111	III	1957
114	03408ОПМГ00114	Краснодарский край, г. Геленджик, ул. Киевская	0,720	III	1974
115	03408ОПМГ00115	Краснодарский край, г. Геленджик, ул. Кипарисовая	0,490	III	1991
116	03408ОПМГ00116	Краснодарский край, г. Геленджик, ул. Кирова	2,600	III	1956
117	03408ОПМГ00117	Краснодарский край, г. Геленджик, ул. Кисловодская	0,290	IV	1979
118	03408ОПМГ00118	Краснодарский край, г. Геленджик, ул. Кленовая	0,152	IV	1998
119	03408ОПМГ00119	Краснодарский край, г. Геленджик, пер. Короткий	0,118	IV	1962
120	03408ОПМГ00120	Краснодарский край, г. Геленджик, ул. Колхозная	1,600	III	1959

1	2	3	4	5	6
121	03408ОПМГ00121	Краснодарский край, г. Геленджик, ул. Комсомольская	0,800	III	1990
122	03408ОПМГ00122	Краснодарский край, г. Геленджик, ул. Конечная	0,300	IV	1982
123	03408ОПМГ00123	Краснодарский край, г. Геленджик, ул. Кончаловского	0,383	IV	1999
124	03408ОПМГ00124	Краснодарский край, г. Геленджик, ул. Корабельная	0,350	IV	1998
125	03408ОПМГ00125	Краснодарский край, г. Геленджик, ул. Короленко	0,392	IV	1990
126	03408ОПМГ00128	Краснодарский край, г. Геленджик, ул. Котовского	0,400	III	1973
127	03408ОПМГ00129	Краснодарский край, г. Геленджик, ул. Кравцова	0,251	IV	1977
128	03408ОПМГ00130	Краснодарский край, г. Геленджик, ул. Крамского	0,265	IV	2001
129	03408ОПМГ00131	Краснодарский край, г. Геленджик, ул. Красивая	0,400	III	2008
130	03408ОПМГ00132	Краснодарский край, г. Геленджик, ул. Красная	0,900	III	1962
131	03408ОПМГ00133	Краснодарский край, г. Геленджик, ул. Красноармейская	0,660	III	1967
132	03408ОПМГ00134	Краснодарский край, г. Геленджик, ул. Красногвардейская	1,200	III	1968
133	03408ОПМГ00135	Краснодарский край, г. Геленджик, ул. Краснодарская	0,433	III	1999
134	03408ОПМГ00136	Краснодарский край, г. Геленджик, ул. Краснодарская	0,211	III	1980
135	03408ОПМГ00137	Краснодарский край, г. Геленджик, ул. Красных Партизан	1,100	III	1964
136	03408ОПМГ00138	Краснодарский край, г. Геленджик, ул. Кропоткинская	0,125	IV	2001
137	03408ОПМГ00139	Краснодарский край, г. Геленджик, ул. Крупской	0,130	IV	1956
138	03408ОПМГ00140	Краснодарский край, г. Геленджик, ул. Крылова	0,115	IV	1974
139	03408ОПМГ00141	Краснодарский край, г. Геленджик, ул. Крымская	1,100	III	1957
140	03408ОПМГ00142	Краснодарский край, г. Геленджик, ул. Кубанская	0,900	IV	1957
141	03408ОПМГ00143	Краснодарский край, г. Геленджик, ул. Кузнецова	0,212	IV	2005

1	2	3	4	5	6
142	03408ОПМГ00144	Краснодарский край, г. Геленджик, ул. Куйбышева	0,279	III	1956
143	03408ОПМГ00145	Краснодарский край, г. Геленджик, ул. Куникова	0,380	III	1960
144	03408ОПМГ00146	Краснодарский край, г. Геленджик, ул. Курзальная	1,520	III	1939
145	03408ОПМГ00147	Краснодарский край, г. Геленджик, ул. Курганная	0,683	IV	2002
146	03408ОПМГ00148	Краснодарский край, г. Геленджик, ул. Курортная	0,430	III	1969
147	03408ОПМГ00149	Краснодарский край, г. Геленджик, ул. Кустодиева	0,330	IV	2002
148	03408ОПМГ00150	Краснодарский край, г. Геленджик, ул. Кутузова	0,154	IV	1957
149	03408ОПМГ00151	Краснодарский край, г. Геленджик, ул. Лабинская	0,468	IV	2000
150	03408ОПМГ00152	Краснодарский край, г. Геленджик, ул. Лавровая	0,274	III	1999
151	03408ОПМГ00153	Краснодарский край, г. Геленджик, ул. Лазаревская	0,180	IV	2000
152	03408ОПМГ00154	Краснодарский край, г. Геленджик, ул. Лазурная	0,223	IV	1995
153	03408ОПМГ00155	Краснодарский край, г. Геленджик, ул. Левицкого	0,083	IV	2000
154	03408ОПМГ00156	Краснодарский край, г. Геленджик, ул. Ленина	0,690	III	1924
155	03408ОПМГ00157	Краснодарский край, г. Геленджик, ул. Левитана	0,280	IV	2000
156	03408ОПМГ00158	Краснодарский край, г. Геленджик, ул. Леселидзе	0,860	III	1964
157	03408ОПМГ00159	Краснодарский край, г. Геленджик, ул. Лесная	0,083	IV	1972
158	03408ОПМГ00160	Краснодарский край, г. Геленджик, пер. Летний	0,046	IV	2011
159	03408ОПМГ00161	Краснодарский край, г. Геленджик, бульвар им. Лермонтова	0,780	III	1928
160	03408ОПМГ00162	Краснодарский край, г. Геленджик, ул. Ломоносова	0,113	IV	1982
161	03408ОПМГ00163	Краснодарский край, г. Геленджик, ул. Любимая	0,253	IV	2005
162	03408ОПМГ00164	Краснодарский край, г. Геленджик, ул. Магнитная	0,083	IV	1974

1	2	3	4	5	6
163	03408ОПМГ00165	Краснодарский край, г. Геленджик, ул. Майкопская	0,135	IV	2005
164	03408ОПМГ00166	Краснодарский край, г. Геленджик, ул. Майская	0,289	IV	2005
165	03408ОПМГ00167	Краснодарский край, г. Геленджик, ул. Татьяны Макаровой	0,277	IV	1968
166	03408ОПМГ00168	Краснодарский край, г. Геленджик, ул. Малевича	0,066	IV	1998
167	03408ОПМГ00169	Краснодарский край, г. Геленджик, ул. Малиновая	0,130	IV	2004
168	03408ОПМГ00170	Краснодарский край, г. Геленджик, пер. Малиновый	0,110	IV	2004
169	03408ОПМГ00171	Краснодарский край, г. Геленджик, ул. Малоземельская	0,271	IV	2000
170	03408ОПМГ00172	Краснодарский край, г. Геленджик, пер. Малый	0,300	IV	1972
171	03408ОПМГ00173	Краснодарский край, г. Геленджик, ул. Матросова	0,110	III	1962
172	03408ОПМГ00174	Краснодарский край, г. Геленджик, ул. Маяковского	0,240	III	1967
173	03408ОПМГ00175	Краснодарский край, г. Геленджик, ул. Маячная	1,100	III	1961
174	03408ОПМГ00176	Краснодарский край, г. Геленджик, ул. М. Борисова	0,071	IV	1972
175	03408ОПМГ00177	Краснодарский край, г. Геленджик, ул. Мира	1,333	III	1957
176	03408ОПМГ00178	Краснодарский край, г. Геленджик, ул. Мирная	0,740	IV	1978
177	03408ОПМГ00179	Краснодарский край, г. Геленджик, ул. Михайловская	0,232	IV	1979
178	03408ОПМГ00180	Краснодарский край, г. Геленджик, ул. Мичурина	0,630	III	1965
179	03408ОПМГ00181	Краснодарский край, г. Геленджик, ул. Молодежная	0,300	III	1964
180	03408ОПМГ00182	Краснодарский край, г. Геленджик, ул. Морская	1,124	III	1912
181	03408ОПМГ00183	Краснодарский край, г. Геленджик, ул. Морских Геологов	0,260	IV	2000
182	03408ОПМГ00184	Краснодарский край, г. Геленджик, ул. Мостовая	0,178	IV	1978
183	03408ОПМГ00185	Краснодарский край, г. Геленджик, ул. Музейная	0,260	IV	2005

1	2	3	4	5	6
184	03408ОПМГ00186	Краснодарский край, г. Геленджик, ул. Набережная	1,070	III	1959
185	03408ОПМГ00187	Краснодарский край, г. Геленджик, ул. Нахимова	0,390	III	1965
186	03408ОПМГ00188	Краснодарский край, г. Геленджик, ул. Некрасова	0,361	IV	1966
187	03408ОПМГ00189	Краснодарский край, г. Геленджик, ул. Новая	0,179	IV	1964
188	03408ОПМГ00190	Краснодарский край, г. Геленджик, пер. Новый	0,180	IV	1964
189	03408ОПМГ00191	Краснодарский край, г. Геленджик, ул. Новороссийская	2,756	III	1947
190	03408ОПМГ00192	Краснодарский край, г. Геленджик, ул. Обзорная	0,300	IV	1974
191	03408ОПМГ00193	Краснодарский край, г. Геленджик, ул. Объездная	0,145	IV	1973
192	03408ОПМГ00194	Краснодарский край, г. Геленджик, ул. Овражная	0,081	IV	1974
193	03408ОПМГ00195	Краснодарский край, г. Геленджик, ул. Озерная	0,598	IV	1998
194	03408ОПМГ00196	Краснодарский край, г. Геленджик, пер. Озерный	0,110	IV	1998
195	03408ОПМГ00197	Краснодарский край, г. Геленджик, ул. Одесская	0,830	III	1958
196	03408ОПМГ00198	Краснодарский край, г. Геленджик, ул. Океанологов	0,530	IV	1962
197	03408ОПМГ00199	Краснодарский край, г. Геленджик, ул. Октябрьская	1,110	III	1955
198	03408ОПМГ00200	Краснодарский край, г. Геленджик, ул. Ореховая	0,131	IV	1979
199	03408ОПМГ00201	Краснодарский край, г. Геленджик, ул. Орджоникидзе	0,400	III	1956
200	03408ОПМГ00202	Краснодарский край, г. Геленджик, ул. Островского	3,200	III	1932
201	03408ОПМГ00203	Краснодарский край, г. Геленджик, ул. Ольги Трабша	0,500	IV	2000
202	03408ОПМГ00204	Краснодарский край, г. Геленджик, ул. Ольховая	0,350	IV	2000
203	03408ОПМГ00205	Краснодарский край, г. Геленджик, ул. Парковая	0,995	IV	1956
204	03408ОПМГ00206	Краснодарский край, г. Геленджик, ул. Парусная	0,409	IV	1976

1	2	3	4	5	6
205	03408ОПМГ00207	Краснодарский край, г. Геленджик, ул. Покровского	0,150	IV	2001
206	03408ОПМГ00208	Краснодарский край, г. Геленджик, ул. Первомайская	1,100	III	1938
207	03408ОПМГ00209	Краснодарский край, г. Геленджик, пер. Первомайский	0,150	III	1974
208	03408ОПМГ00210	Краснодарский край, г. Геленджик, ул. Персиковая	0,097	IV	1979
209	03408ОПМГ00211	Краснодарский край, г. Геленджик, ул. Пилотов	0,300	IV	1982
210	03408ОПМГ00212	Краснодарский край, г. Геленджик, ул. Пионерская	0,932	III	1952
211	03408ОПМГ00213	Краснодарский край, г. Геленджик, ул. Писарева	0,195	IV	1959
212	03408ОПМГ00214	Краснодарский край, г. Геленджик, ул. Пограничная	1,524	III	1968
213	03408ОПМГ00215	Краснодарский край, г. Геленджик, ул. Победы	0,300	IV	1967
214	03408ОПМГ00216	Краснодарский край, г. Геленджик, ул. Полевая	0,903	III	1964
215	03408ОПМГ00217	Краснодарский край, г. Геленджик, пер. Полевой	0,300	III	1965
216	03408ОПМГ00218	Краснодарский край, г. Геленджик, ул. Поленова	0,118	IV	1998
217	03408ОПМГ00219	Краснодарский край, г. Геленджик, ул. Портовая	0,118	IV	1988
218	03408ОПМГ00220	Краснодарский край, г. Геленджик, ул. Почтовая	0,550	IV	1989
219	03408ОПМГ00221	Краснодарский край, г. Геленджик, ул. Прасковеевская	0,541	IV	1999
220	03408ОПМГ00222	Краснодарский край, г. Геленджик, ул. Предгорная	0,315	IV	1979
221	03408ОПМГ00223	Краснодарский край, г. Геленджик, ул. Панорамная	0,757	IV	1976
222	03408ОПМГ00224	Краснодарский край, г. Геленджик, ул. Приветливая	1,221	IV	1994
223	03408ОПМГ00225	Краснодарский край, г. Геленджик, ул. Прибойная	0,170	III	1940
224	03408ОПМГ00226	Краснодарский край, г. Геленджик, ул. Прибрежная	0,340	IV	2007
225	03408ОПМГ00227	Краснодарский край, г. Геленджик, пер. Прибрежный	0,200	IV	2008

1	2	3	4	5	6
226	03408ОПМГ00228	Краснодарский край, г. Геленджик, ул. Придорожная	0,230	IV	1979
227	03408ОПМГ00229	Краснодарский край, г. Геленджик, ул. Приморская	0,680	III	1957
228	03408ОПМГ00230	Краснодарский край, г. Геленджик, ул. Пролетарская	0,320	IV	2000
229	03408ОПМГ00231	Краснодарский край, г. Геленджик, ул. Просторная	1,600	III	1960
230	03408ОПМГ00232	Краснодарский край, г. Геленджик, пер. Просторный	0,275	IV	1991
231	03408ОПМГ00233	Краснодарский край, г. Геленджик, ул. Пушкина	0,700	III	1964
232	03408ОПМГ00234	Краснодарский край, г. Геленджик, ул. Прохладная	1,090	IV	1982
233	03408ОПМГ00235	Краснодарский край, г. Геленджик, пер. Прохладный	0,300	IV	1982
234	03408ОПМГ00236	Краснодарский край, г. Геленджик, ул. Пятигорская	0,290	IV	2000
235	03408ОПМГ00237	Краснодарский край, г. Геленджик, ул. Радужная	0,280	IV	1982
236	03408ОПМГ00238	Краснодарский край, г. Геленджик, пер. Радужный	0,081	IV	1982
237	03408ОПМГ00239	Краснодарский край, г. Геленджик, ул. Революционная	2,330	III	1932
238	03408ОПМГ00240	Краснодарский край, г. Геленджик, ул. Репина	0,380	IV	1998
239	03408ОПМГ00241	Краснодарский край, г. Геленджик, ул. Раисы Никольской	0,470	IV	1979
240	03408ОПМГ00242	Краснодарский край, г. Геленджик, ул. Родниковая	0,700	IV	1978
241	03408ОПМГ00243	Краснодарский край, г. Геленджик, пер.1-й пер. Родниковый	0,196	IV	1978
242	03408ОПМГ00244	Краснодарский край, г. Геленджик, пер.2-й пер. Родниковый	0,291	IV	1978
243	03408ОПМГ00245	Краснодарский край, г. Геленджик, ул. Рокотова	0,083	IV	2000
244	03408ОПМГ00246	Краснодарский край, г. Геленджик, пер. Рождественский	0,127	IV	1972
245	03408ОПМГ00247	Краснодарский край, г. Геленджик, ул. Розы Люксембург	0,980	IV	1962
246	03408ОПМГ00248	Краснодарский край, г. Геленджик, ул. Розовая	0,082	IV	1998

1	2	3	4	5	6
247	03408ОПМГ00249	Краснодарский край, г. Геленджик, пер. Ромашковый	0,110	IV	2011
248	03408ОПМГ00250	Краснодарский край, г. Геленджик, пер. Ростовский	0,120	IV	2010
249	03408ОПМГ00251	Краснодарский край, г. Геленджик, пер. Рубиновый	0,110	IV	1982
250	03408ОПМГ00252	Краснодарский край, г. Геленджик, ул. Рублева	0,740	IV	1996
251	03408ОПМГ00253	Краснодарский край, г. Геленджик, пер.1-й пер. Рублева	0,122	IV	1996
252	03408ОПМГ00254	Краснодарский край, г. Геленджик, пер.2-й пер. Рублева	0,117	IV	1996
253	03408ОПМГ00255	Краснодарский край, г. Геленджик, пер.3-й пер. Рублева	0,072	IV	1996
254	03408ОПМГ00256	Краснодарский край, г. Геленджик, ул. Ручейная	0,400	IV	1979
255	03408ОПМГ00257	Краснодарский край, г. Геленджик, ул. Рыбацкая	1,015	IV	1969
256	03408ОПМГ00258	Краснодарский край, г. Геленджик, ул. Дмитрия Сабина	0,672	IV	2001
257	03408ОПМГ00259	Краснодарский край, г. Геленджик, ул. Савицкого	0,264	III	2000
258	03408ОПМГ00260	Краснодарский край, г. Геленджик, ул. Садовая	1,100	III	1912
259	03408ОПМГ00261	Краснодарский край, г. Геленджик, ул. Саинкова	0,600	IV	2002
260	03408ОПМГ00262	Краснодарский край, г. Геленджик, пер. Саинкова	0,203	IV	2003
261	03408ОПМГ00263	Краснодарский край, г. Геленджик, ул. Санаторная	1,220	IV	1978
262	03408ОПМГ00264	Краснодарский край, г. Геленджик, пер. 4-й Санаторный	0,053	IV	2000
263	03408ОПМГ00265	Краснодарский край, г. Геленджик, ул. Степана Эрзи	0,280	IV	2001
264	03408ОПМГ00266	Краснодарский край, г. Геленджик, ул. Светлая	0,438	IV	1994
265	03408ОПМГ00267	Краснодарский край, г. Геленджик, пер. Светлый	0,035	IV	1995
266	03408ОПМГ00268	Краснодарский край, г. Геленджик, ул. Свердлова	0,840	III	1956
267	03408ОПМГ00269	Краснодарский край, г. Геленджик, ул. Севастопольская	0,745	III	1957

1	2	3	4	5	6
268	03408ОПМГ00270	Краснодарский край, г. Геленджик, ул. Северная	0,160	IV	1968
269	03408ОПМГ00271	Краснодарский край, г. Геленджик, пер. Северный	0,109	IV	1968
270	03408ОПМГ00272	Краснодарский край, г. Геленджик, ул. Североморская	0,240	IV	1979
271	03408ОПМГ00273	Краснодарский край, г. Геленджик, ул. Серафимовича	1,240	III	1954
272	03408ОПМГ00274	Краснодарский край, г. Геленджик, ул. Серова	0,410	IV	1999
273	03408ОПМГ00275	Краснодарский край, г. Геленджик, ул. Сергея Есенина	0,103	IV	1996
274	03408ОПМГ00276	Краснодарский край, г. Геленджик, ул. Сибирская	0,131	IV	1979
275	03408ОПМГ00277	Краснодарский край, г. Геленджик, ул. Сипягина	0,171	IV	1984
276	03408ОПМГ00278	Краснодарский край, г. Геленджик, ул. Советская	2,135	III	1938
277	03408ОПМГ00279	Краснодарский край, г. Геленджик, пер. Советский	0,108	IV	1996
278	03408ОПМГ00280	Краснодарский край, г. Геленджик, ул. Совхозная	1,297	III	1966
279	03408ОПМГ00281	Краснодарский край, г. Геленджик, пер. Совхозный	0,140	IV	1968
280	03408ОПМГ00282	Краснодарский край, г. Геленджик, ул. Солнечная	0,800	III	1985
281	03408ОПМГ00283	Краснодарский край, г. Геленджик, ул. Солнцедарская	3,340	III	1984
282	03408ОПМГ00284	Краснодарский край, г. Геленджик, пер. Сосновый	0,300	III	1984
283	03408ОПМГ00285	Краснодарский край, г. Геленджик, ул. Сочинская	0,466	IV	2000
284	03408ОПМГ00286	Краснодарский край, г. Геленджик, ул. Спортивная	0,310	IV	2000
285	03408ОПМГ00287	Краснодарский край, г. Геленджик, ул. Старшинова	0,210	IV	1989
286	03408ОПМГ00288	Краснодарский край, г. Геленджик, ул. Средняя	0,735	IV	1974
287	03408ОПМГ00289	Краснодарский край, г. Геленджик, ул. Степная	0,735	III	1957
288	03408ОПМГ00290	Краснодарский край, г. Геленджик, ул. Стрежевая	0,260	IV	2002

1	2	3	4	5	6
289	03408ОПМГ00291	Краснодарский край, г. Геленджик, пер. Стрежевой	0,061	IV	2003
290	03408ОПМГ00292	Краснодарский край, г. Геленджик, ул. Суворова	0,623	IV	1961
291	03408ОПМГ00293	Краснодарский край, г. Геленджик, ул. Сурикова	0,735	III	1972
292	03408ОПМГ00295	Краснодарский край, г. Геленджик, ул. Таманская	0,240	III	1957
293	03408ОПМГ00296	Краснодарский край, г. Геленджик, ул. Темрюкская	0,295	IV	2002
294	03408ОПМГ00297	Краснодарский край, г. Геленджик, ул. Тенистая	0,395	IV	1962
295	03408ОПМГ00298	Краснодарский край, г. Геленджик, ул. Тельмана	2,960	IV	1953
296	03408ОПМГ00299	Краснодарский край, г. Геленджик, ул. Тимирязева	0,160	IV	1978
297	03408ОПМГ00300	Краснодарский край, г. Геленджик, ул. Тиссовая	0,088	IV	2001
298	03408ОПМГ00301	Краснодарский край, г. Геленджик, ул. Тихорецкая	0,354	IV	2001
299	03408ОПМГ00302	Краснодарский край, г. Геленджик, ул. Толбухина	0,290	IV	1957
300	03408ОПМГ00303	Краснодарский край, г. Геленджик, ул. Толстого	1,113	III	1936
301	03408ОПМГ00304	Краснодарский край, г. Геленджик, ул. Тополиная	0,365	IV	1964
302	03408ОПМГ00305	Краснодарский край, г. Геленджик, ул. Трехпрудная	0,320	IV	2000
303	03408ОПМГ00306	Краснодарский край, г. Геленджик, ул. Туапсинская	0,507	IV	2000
304	03408ОПМГ00307	Краснодарский край, г. Геленджик, ул. Тургенева	0,686	III	1958
305	03408ОПМГ00308	Краснодарский край, г. Геленджик, ул. Туристическая	1,622	III	1956
306	03408ОПМГ00309	Краснодарский край, г. Геленджик, ул. Ульяновская	1,030	III	1965
307	03408ОПМГ00310	Краснодарский край, г. Геленджик, ул. Уральская	0,151	IV	1979
308	03408ОПМГ00311	Краснодарский край, г. Геленджик, ул. Фадеева	0,610	III	1967
309	03408ОПМГ00312	Краснодарский край, г. Геленджик, ул. Фисташковая	0,573	IV	1982

1	2	3	4	5	6
310	03408ОПМГ00313	Краснодарский край, г. Геленджик, пер. Зелёный (район ул. Пушкина)	0,120	III	1974
311	03408ОПМГ00314	Краснодарский край, г. Геленджик, ул. Феодосийская	0,310	IV	1980
312	03408ОПМГ00315	Краснодарский край, г. Геленджик, ул. Фёдора Рубахо	0,131	IV	2000
313	03408ОПМГ00316	Краснодарский край, г. Геленджик, ул. Фруктовая	0,640	IV	2001
314	03408ОПМГ00317	Краснодарский край, г. Геленджик, ул. Фрунзе	0,723	IV	1964
315	03408ОПМГ00318	Краснодарский край, г. Геленджик, ул. Фурманова	0,470	IV	1964
316	03408ОПМГ00319	Краснодарский край, г. Геленджик, ул. Фёдора Щербины	0,260	IV	1995
317	03408ОПМГ00320	Краснодарский край, г. Геленджик, ул. Халтурина	1,160	III	1957
318	03408ОПМГ00321	Краснодарский край, г. Геленджик, ул. Херсонская	1,435	III	1948
319	03408ОПМГ00322	Краснодарский край, г. Геленджик, ул. Ходенко	0,600	IV	1988
320	03408ОПМГ00323	Краснодарский край, г. Геленджик, ул. Цветочная	0,800	IV	1997
321	03408ОПМГ00324	Краснодарский край, г. Геленджик, ул. Циолковского	0,507	III	1958
322	03408ОПМГ00325	Краснодарский край, г. Геленджик, ул. Чайковского	0,753	IV	1952
323	03408ОПМГ00326	Краснодарский край, г. Геленджик, ул. Чапаева	0,220	III	1964
324	03408ОПМГ00327	Краснодарский край, г. Геленджик, ул. Череватенко	0,149	IV	1979
325	03408ОПМГ00328	Краснодарский край, г. Геленджик, ул. Черниговская	0,267	IV	1996
326	03408ОПМГ00329	Краснодарский край, г. Геленджик, ул. Черноморская	0,160	III	1965
327	03408ОПМГ00330	Краснодарский край, г. Геленджик, ул. Чернышевского	0,710	III	1960
328	03408ОПМГ00331	Краснодарский край, г. Геленджик, ул. Черняховского	0,331	III	1956
329	03408ОПМГ00332	Краснодарский край, г. Геленджик, ул. Чехова	0,100	IV	1969
330	03408ОПМГ00333	Краснодарский край, г. Геленджик, ул. Чкалова	0,218	IV	1965

1	2	3	4	5	6
331	03408ОПМГ00334	Краснодарский край, г. Геленджик, ул. Шевченко	1,250	III	1952
332	03408ОПМГ00335	Краснодарский край, г. Геленджик, ул. Шереметьева	0,323	IV	2000
333	03408ОПМГ00336	Краснодарский край, г. Геленджик, ул. Шишкина	0,080	IV	1998
334	03408ОПМГ00337	Краснодарский край, г. Геленджик, ул. Школьная	0,140	III	1957
335	03408ОПМГ00338	Краснодарский край, г. Геленджик, ул. Шмидта	1,100	IV	1957
336	03408ОПМГ00339	Краснодарский край, г. Геленджик, ул. Энгельса	0,111	IV	1960
337	03408ОПМГ00340	Краснодарский край, г. Геленджик, ул. Щорса	0,067	IV	1992
338	03408ОПМГ00341	Краснодарский край, г. Геленджик, ул. Южная	0,593	IV	1992
339	03408ОПМГ00342	Краснодарский край, г. Геленджик, пер. Южный	0,116	IV	1993
340	03408ОПМГ00343	Краснодарский край, г. Геленджик, ул. Ялтинская	0,253	IV	1999
341	03408ОПМГ00344	Краснодарский край, г. Геленджик, ул. Янтарная	0,620	III	1998
342	03408ОПМГ00345	Краснодарский край, г. Геленджик, ул. Ясенева	0,162	IV	1999
343	03408ОПМГ00346	Краснодарский край, г. Геленджик, ул. Ясная	0,402	IV	1998
344	03408ОПМГ00347	Краснодарский край, г. Геленджик, Сухумское шоссе	0,986	III	1956
345	03408ОПМГ00348	Краснодарский край, г. Геленджик, бульвар Приморский	4,288	III	1935
346	03408ОПМГ00349	Краснодарский край, с. Прасковеевка, «с. Прасковеевка-км 1+985»	1,985	III	1962
347	03408ОПМГ00350	Краснодарский край, х. Джанхот, «Магистраль «Дон» - «Джанхот»	1,315	III	1965
348	03408ОПМГ00351	Краснодарский край, с. Прасковеевка, Автомобильная дорога «Джанхот-Прасковеевка»	1,095	III	2004
349	03408ОПМГ00352	Краснодарский край, х. Бетта, «Подъезд к базе отдыха «Альфа»	0,491	III	1984
350	03408ОПМГ00353	Краснодарский край, с. Архипо-Осиповка, «Подъезд к мосту через реку Тешебс»	0,444	III	1986

1	2	3	4	5	6
351	03408ОПМГ00354	Краснодарский край, с. Кабардинка, «Магистральная улица по с. Кабардинка-ул. Революционная»	4,831	III	1956
352	03408ОПМГ00355	Краснодарский край, с. Адербиевка, ул. Заречная	1,200	IV	1924
353	03408ОПМГ00356	Краснодарский край, с. Адербиевка, ул. Горная	0,250	IV	1948
354	03408ОПМГ00357	Краснодарский край, с. Адербиевка, ул. Кавказская	0,800	IV	1900
355	03408ОПМГ00358	Краснодарский край, с. Адербиевка, ул. Лесная	0,900	IV	1928
356	03408ОПМГ00359	Краснодарский край, с. Адербиевка, ул. Советская	1,200	IV	1917
357	03408ОПМГ00360	Краснодарский край, с. Адербиевка, ул. Туристическая	0,700	IV	1962
358	03408ОПМГ00361	Краснодарский край, с. Адербиевка, ул. Энтузиастов	0,400	IV	1970
359	03408ОПМГ00362	Краснодарский край, с. Адербиевка, пер. Горный	0,200	IV	1948
360	03408ОПМГ00363	Краснодарский край, с. Адербиевка, пер. Лесной	0,200	IV	1930
361	03408ОПМГ00364	Краснодарский край, с. Адербиевка, пер. Солнечный	0,400	IV	1917
362	03408ОПМГ00365	Краснодарский край, с. Адербиевка, пер. Туристический	0,200	IV	1962
363	03408ОПМГ00366	Краснодарский край, с. Адербиевка, пер. Цветочный	0,250	IV	1990
364	03408ОПМГ00367	Краснодарский край, с. Адербиевка, ул. Октябрьская	3,590	III	1891
365	03408ОПМГ00368	Краснодарский край, х. Афонка, ул. Лесная	0,353	IV	1928
366	03408ОПМГ00369	Краснодарский край, с. Архипо-Осиповка, ул. Альпийская	0,375	IV	1997
367	03408ОПМГ00370	Краснодарский край, с. Архипо-Осиповка, ул. Армейская	0,541	IV	1920
368	03408ОПМГ00371	Краснодарский край, с. Архипо-Осиповка, пер. Больничный	0,600	IV	1923
369	03408ОПМГ00373	Краснодарский край, с. Архипо-Осиповка, ул. Береговая	0,662	IV	1996
370	03408ОПМГ00374	Краснодарский край, с. Архипо-Осиповка, пер. Виноградный	1,493	IV	1919
371	03408ОПМГ00375	Краснодарский край, с. Архипо-Осиповка, ул. Вуланская	1,200	IV	1917

1	2	3	4	5	6
372	03408ОПМГ00376	Краснодарский край, с. Архипо-Осиповка, пер. Вуланский	0,618	IV	1929
373	03408ОПМГ00377	Краснодарский край, с. Архипо-Осиповка, пер. Глухой	0,591	IV	1900
374	03408ОПМГ00378	Краснодарский край, с. Архипо-Осиповка, ул. Гоголя	0,718	III	1950
375	03408ОПМГ00379	Краснодарский край, с. Архипо-Осиповка, пер. Дачный	0,431	IV	1993
376	03408ОПМГ00380	Краснодарский край, с. Архипо-Осиповка, пер. Джубгский	0,580	III	1935
377	03408ОПМГ00381	Краснодарский край, с. Архипо-Осиповка, ул. Дубовая	0,071	IV	1993
378	03408ОПМГ00382	Краснодарский край, с. Архипо-Осиповка, ул. Жуковского	0,194	III	1948
379	03408ОПМГ00383	Краснодарский край, с. Архипо-Осиповка, пер. Заводской	0,343	IV	1956
380	03408ОПМГ00384	Краснодарский край, с. Архипо-Осиповка, ул. Зеленая	1,398	III	1990
381	03408ОПМГ00385	Краснодарский край, с. Архипо-Осиповка, ул. Земляничная	0,510	IV	1998
382	03408ОПМГ00386	Краснодарский край, с. Архипо-Осиповка, ул. Зеркальная	0,130	IV	1995
383	03408ОПМГ00387	Краснодарский край, с. Архипо-Осиповка, ул. Казачья	0,833	IV	1992
384	03408ОПМГ00388	Краснодарский край, с. Архипо-Осиповка, ул. Каштановая	0,742	IV	2000
385	03408ОПМГ00389	Краснодарский край, с. Архипо-Осиповка, ул. Кирпичная	0,341	III	1915
386	03408ОПМГ00390	Краснодарский край, с. Архипо-Осиповка, ул. Кленовая	0,228	IV	2002
387	03408ОПМГ00391	Краснодарский край, с. Архипо-Осиповка, пер. Кузнечный	0,358	IV	1950
388	03408ОПМГ00392	Краснодарский край, с. Архипо-Осиповка, ул. Курортная	0,353	III	1916
389	03408ОПМГ00393	Краснодарский край, с. Архипо-Осиповка, пер. Ленинский	0,537	IV	1954
390	03408ОПМГ00394	Краснодарский край, с. Архипо-Осиповка, ул. Лесная	0,478	IV	1900
391	03408ОПМГ00395	Краснодарский край, с. Архипо-Осиповка, ул. Луговая	0,860	IV	2000
392	03408ОПМГ00396	Краснодарский край, с. Архипо-Осиповка, пер. Малый	0,089	IV	1927

1	2	3	4	5	6
393	03408ОПМГ00397	Краснодарский край, с. Архипо-Осиповка, пер. Мира	0,368	IV	1955
394	03408ОПМГ00398	Краснодарский край, с. Архипо-Осиповка, ул. Морская	0,694	IV	1900
395	03408ОПМГ00399	Краснодарский край, с. Архипо-Осиповка, ул. Набережная	0,254	IV	1992
396	03408ОПМГ00400	Краснодарский край, с. Архипо-Осиповка, ул. Новороссийская	0,560	IV	1951
397	03408ОПМГ00401	Краснодарский край, с. Архипо-Осиповка, ул. Ольховая	0,046	IV	2002
398	03408ОПМГ00402	Краснодарский край, с. Архипо-Осиповка, пер. Первомайский	0,212	IV	1955
399	03408ОПМГ00403	Краснодарский край, с. Архипо-Осиповка, ул. Платановая	0,421	IV	1999
400	03408ОПМГ00404	Краснодарский край, с. Архипо-Осиповка, ул. Пограничная	1,229	III	1914
401	03408ОПМГ00405	Краснодарский край, с. Архипо-Осиповка, ул. Почтовая	0,460	IV	1925
402	03408ОПМГ00406	Краснодарский край, с. Архипо-Осиповка, ул. Прибрежная	0,742	IV	1999
403	03408ОПМГ00407	Краснодарский край, с. Архипо-Осиповка, пер. Речной	0,172	IV	1958
404	03408ОПМГ00408	Краснодарский край, с. Архипо-Осиповка, ул. Садовая	0,751	III	1917
405	03408ОПМГ00409	Краснодарский край, с. Архипо-Осиповка, ул. Сосновая	0,231	IV	2006
406	03408ОПМГ00410	Краснодарский край, с. Архипо-Осиповка, ул. Сосновая щель	1,327	IV	2008
407	03408ОПМГ00411	Краснодарский край, с. Архипо-Осиповка, пер. Спортивный	0,154	IV	1936
408	03408ОПМГ00412	Краснодарский край, с. Архипо-Осиповка, ул. Строителей	0,448	IV	1994
409	03408ОПМГ00413	Краснодарский край, с. Архипо-Осиповка, ул. Счастливая	0,989	IV	1993
410	03408ОПМГ00414	Краснодарский край, с. Архипо-Осиповка, ул. Туапсинская	0,063	IV	2000
411	03408ОПМГ00415	Краснодарский край, с. Архипо-Осиповка, пер. Цветочный	0,129	IV	2004
412	03408ОПМГ00416	Краснодарский край, с. Архипо-Осиповка, ул. Чайковского	0,409	III	1963
413	03408ОПМГ00417	Краснодарский край, с. Архипо-Осиповка, ул. Школьная	2,377	III	1914

1	2	3	4	5	6
414	03408ОПМГ00418	Краснодарский край, с. Архипо-Осиповка, ул. Яблонева	0,216	IV	1992
415	03408ОПМГ00419	Краснодарский край, с. Архипо-Осиповка, ул. Янтарная	0,447	IV	2005
416	03408ОПМГ00420	Краснодарский край, с. Архипо-Осиповка, ул. Ясная	0,129	IV	1993
417	03408ОПМГ00421	Краснодарский край, с. Архипо-Осиповка, ул. Южная	0,500	IV	1955
418	03408ОПМГ00422	Краснодарский край, с. Архипо-Осиповка, ул. Степная	0,390	IV	1927
419	03408ОПМГ00423	Краснодарский край, с. Архипо-Осиповка, ул. Санаторная	2,650	III	1917
420	03408ОПМГ00424	Краснодарский край, с. Архипо-Осиповка, ул. Колхозная	1,276	III	1985
421	03408ОПМГ00425	Краснодарский край, с. Архипо-Осиповка, ул. Ореховая	0,883	III	1905
422	03408ОПМГ00426	Краснодарский край, с. Архипо-Осиповка, пер. Вишневый	0,162	IV	2010
423	03408ОПМГ00427	Краснодарский край, с. Архипо-Осиповка, ул. Красных Партизан	1,134	IV	1924
424	03408ОПМГ00428	Краснодарский край, с. Архипо-Осиповка, пер. Славянский	0,306	III	1969
425	03408ОПМГ00429	Краснодарский край, с. Архипо-Осиповка, ул. Заречная	0,800	IV	1905
426	03408ОПМГ00430	Краснодарский край, с. Архипо-Осиповка, ул. Рабочая	1,100	III	1926
427	03408ОПМГ00431	Краснодарский край, с. Архипо-Осиповка, ул. Вишневая	2,400	III	1923
428	03408ОПМГ00432	Краснодарский край, с. Архипо-Осиповка, ул. Советская	0,800	III	1936
429	03408ОПМГ00433	Краснодарский край, с. Архипо-Осиповка, пер. Южный	0,400	IV	1955
430	03408ОПМГ00436	Краснодарский край, с. Архипо-Осиповка, площадь им. Н.И.Ходенко	0,300	IV	2010
431	03408ОПМГ00437	Краснодарский край, с. Архипо-Осиповка, ул. Северная	0,600	IV	1932
432	03408ОПМГ00438	Краснодарский край, с. Архипо-Осиповка, ул. Удалова	2,500	IV	1945
433	03408ОПМГ00439	Краснодарский край, с. Архипо-Осиповка, пер. Дружный	0,259	IV	1954
434	03408ОПМГ00440	Краснодарский край, с. Архипо-Осиповка, пер. Базарный	0,700	III	1925

1	2	3	4	5	6
435	03408ОПМГ00441	Краснодарский край, с. Архипо-Осиповка, пер. Больничный	0,540	III	1923
436	03408ОПМГ00442	Краснодарский край, с. Архипо-Осиповка, пер. Восточный	0,300	IV	1949
437	03408ОПМГ00443	Краснодарский край, с. Архипо-Осиповка, пер. Дорожный	0,300	IV	1917
438	03408ОПМГ00444	Краснодарский край, с. Архипо-Осиповка, пер. Кизилковый	0,200	IV	1992
439	03408ОПМГ00445	Краснодарский край, с. Архипо-Осиповка, пер. Кооперативный	0,220	IV	1960
440	03408ОПМГ00446	Краснодарский край, с. Архипо-Осиповка, пер. Михайловский	0,300	IV	1954
441	03408ОПМГ00447	Краснодарский край, с. Архипо-Осиповка, пер. Пионерский	0,600	IV	1924
442	03408ОПМГ00448	Краснодарский край, с. Архипо-Осиповка, пер. Садовый	0,200	IV	1920
443	03408ОПМГ00449	Краснодарский край, с. Архипо-Осиповка, пер. Северный	0,200	IV	1982
444	03408ОПМГ00450	Краснодарский край, с. Архипо-Осиповка, пер. Советский	0,200	IV	1936
445	03408ОПМГ00452	Краснодарский край, с. Архипо-Осиповка, пер. Степной	0,240	IV	1948
446	03408ОПМГ00453	Краснодарский край, с. Архипо-Осиповка, пер. Удалова	0,250	IV	1952
447	03408ОПМГ00454	Краснодарский край, с. Архипо-Осиповка, ул. Горная	0,780	III	1955
448	03408ОПМГ00455	Краснодарский край, с. Архипо-Осиповка, ул. Мира	0,200	IV	1994
449	03408ОПМГ00457	Краснодарский край, с. Архипо-Осиповка, ул. Персиковая	0,200	IV	1954
450	03408ОПМГ00458	Краснодарский край, с. Архипо-Осиповка, ул. Речная	0,250	IV	2004
451	03408ОПМГ00459	Краснодарский край, с. Береговое, ул. 50 лет СССР	0,540	IV	1975
452	03408ОПМГ00460	Краснодарский край, с. Береговое, ул. Восточная	0,720	IV	1980
453	03408ОПМГ00461	Краснодарский край, с. Береговое, ул. Виноградная	0,180	IV	1979
454	03408ОПМГ00462	Краснодарский край, с. Береговое, ул. Дубинина	0,290	IV	1979
455	03408ОПМГ00463	Краснодарский край, с. Береговое, ул. Заречная	2,141	III	1969

1	2	3	4	5	6
456	03408ОПМГ00464	Краснодарский край, с. Береговое, ул. Короткая	0,300	IV	1984
457	03408ОПМГ00465	Краснодарский край, с. Береговое, ул. Мира	2,266	III	1965
458	03408ОПМГ00466	Краснодарский край, с. Береговое, ул. Новая	0,023	IV	1982
459	03408ОПМГ00467	Краснодарский край, с. Береговое, ул. Черкесская	1,304	IV	1971
460	03408ОПМГ00468	Краснодарский край, с. Береговое, ул. Подгорная	0,920	IV	1978
461	03408ОПМГ00469	Краснодарский край, с. Береговое, ул. Полевая	0,590	IV	1971
462	03408ОПМГ00470	Краснодарский край, с. Береговое, ул. Раздольная	0,080	IV	2007
463	03408ОПМГ00471	Краснодарский край, с. Береговое, ул. Садовая	0,190	IV	1969
464	03408ОПМГ00472	Краснодарский край, с. Береговое, ул. Светлая	0,120	IV	1978
465	03408ОПМГ00473	Краснодарский край, с. Береговое, ул. Теплая	0,190	IV	2006
466	03408ОПМГ00474	Краснодарский край, с. Береговое, ул. Школьная	0,200	IV	1973
467	03408ОПМГ00475	Краснодарский край, с. Береговое, ул. Южная	0,291	IV	2006
468	03408ОПМГ00476	Краснодарский край, х. Бетта, ул. Мира	1,367	III	1965
469	03408ОПМГ00477	Краснодарский край, х. Бетта, ул. Подгорная	0,246	III	1977
470	03408ОПМГ00478	Краснодарский край, х. Бетта, ул. Садовая	0,380	IV	1975
471	03408ОПМГ00479	Краснодарский край, х. Бетта, ул. Школьная	0,376	IV	1965
472	03408ОПМГ00480	Краснодарский край, х. Бетта, ул. Лесная	0,600	III	1978
473	03408ОПМГ00481	Краснодарский край, с. Виноградное, ул. Центральная	0,500	III	2005
474	03408ОПМГ00482	Краснодарский край, с. Виноградное, ул. Ленина	0,854	IV	2013
475	03408ОПМГ00483	Краснодарский край, с. Виноградное, ул. Восточная	0,600	IV	2013
476	03408ОПМГ00484	Краснодарский край, с. Виноградное, ул. Виноградная	0,800	IV	2013

1	2	3	4	5	6
477	03408ОПМГ00485	Краснодарский край, с. Виноградное, ул. Вишневая	0,600	IV	2013
478	03408ОПМГ00486	Краснодарский край, с. Виноградное, ул. Северная	0,480	IV	2013
479	03408ОПМГ00487	Краснодарский край, с. Виноградное, ул. Совхозная	0,250	IV	2013
480	03408ОПМГ00488	Краснодарский край, с. Возрождение, ул. Спортивная	0,402	IV	1988
481	03408ОПМГ00489	Краснодарский край, с. Возрождение, ул. Дзержинского	0,600	IV	1953
482	03408ОПМГ00490	Краснодарский край, с. Возрождение, ул. Заречная	0,821	IV	1960
483	03408ОПМГ00491	Краснодарский край, с. Возрождение, ул. Мира	0,400	III	1917
484	03408ОПМГ00492	Краснодарский край, с. Возрождение, ул. Совхозная	0,200	III	1975
485	03408ОПМГ00493	Краснодарский край, с. Возрождение, ул. Солнечная	0,200	IV	2005
486	03408ОПМГ00494	Краснодарский край, с. Возрождение, пер. Лесной	0,505	IV	2012
487	03408ОПМГ00495	Краснодарский край, с. Возрождение, ул. Таманская	4,800	III	1930
488	03408ОПМГ00496	Краснодарский край, с. Дивноморское, ул. Короленко	2,084	III	1918
489	03408ОПМГ00497	Краснодарский край, с. Дивноморское, ул. Полевая	0,800	IV	2006
490	03408ОПМГ00498	Краснодарский край, с. Дивноморское, пер. Совхозный	0,143	IV	2008
491	03408ОПМГ00499	Краснодарский край, с. Дивноморское, ул. Партизанская	0,196	III	1920
492	03408ОПМГ00500	Краснодарский край, с. Дивноморское, ул. Олега Кошевого	1,023	III	1950
493	03408ОПМГ00501	Краснодарский край, с. Дивноморское, ул. Мичурина	0,310	III	1945
494	03408ОПМГ00502	Краснодарский край, с. Дивноморское, ул. Горная	2,032	III	1957
495	03408ОПМГ00503	Краснодарский край, с. Дивноморское, пер. Дивный	0,120	IV	1982
496	03408ОПМГ00504	Краснодарский край, с. Дивноморское, пер. Зеленый	0,200	IV	2009
497	03408ОПМГ00505	Краснодарский край, с. Дивноморское, пер. Мурманский	0,110	IV	2009

1	2	3	4	5	6
498	03408ОПМГ00506	Краснодарский край, с. Дивноморское, пер. Партизанский	0,100	IV	1920
499	03408ОПМГ00507	Краснодарский край, с. Дивноморское, пер. Светлый	0,200	III	1997
500	03408ОПМГ00508	Краснодарский край, с. Дивноморское, пер. Солнечный	0,170	IV	2010
501	03408ОПМГ00509	Краснодарский край, с. Дивноморское, пер. Студенческий	0,150	III	2002
502	03408ОПМГ00510	Краснодарский край, с. Дивноморское, пер. Черноморский	0,300	IV	2000
503	03408ОПМГ00511	Краснодарский край, с. Дивноморское, пер. Южный	0,200	IV	1958
504	03408ОПМГ00512	Краснодарский край, с. Дивноморское, ул. Артезианская	0,200	IV	2008
505	03408ОПМГ00513	Краснодарский край, с. Дивноморское, ул. Виноградная	0,250	IV	2006
506	03408ОПМГ00514	Краснодарский край, с. Дивноморское, ул. Голубодальская	0,350	III	1999
507	03408ОПМГ00515	Краснодарский край, с. Дивноморское, ул. Дачная	1,200	IV	1919
508	03408ОПМГ00516	Краснодарский край, с. Дивноморское, ул. Кирова	1,170	III	1944
509	03408ОПМГ00517	Краснодарский край, с. Дивноморское, ул. Курортная	0,800	III	2006
510	03408ОПМГ00518	Краснодарский край, с. Дивноморское, ул. Ленина	1,320	III	1927
511	03408ОПМГ00519	Краснодарский край, с. Дивноморское, ул. Октябрьская	0,270	III	1952
512	03408ОПМГ00520	Краснодарский край, с. Дивноморское, ул. Пионерская	0,070	IV	1978
513	03408ОПМГ00521	Краснодарский край, с. Дивноморское, ул. Приморская	0,368	III	1931
514	03408ОПМГ00522	Краснодарский край, с. Дивноморское, ул. Северная	0,600	IV	1994
515	03408ОПМГ00523	Краснодарский край, с. Дивноморское, ул. Сосновая	0,200	IV	2002
516	03408ОПМГ00524	Краснодарский край, с. Дивноморское, ул. Студенческая	0,800	IV	2000
517	03408ОПМГ00525	Краснодарский край, с. Дивноморское, ул. Черноморская	0,820	III	1928
518	03408ОПМГ00526	Краснодарский край, х. Джанхот, пер. Джанхотской	0,100	III	1921

1	2	3	4	5	6
519	03408ОПМГ00527	Краснодарский край, х. Джанхот, пер. Морской	0,100	IV	1932
520	03408ОПМГ00528	Краснодарский край, х. Джанхот, пер. Пицундский	0,100	IV	1965
521	03408ОПМГ00529	Краснодарский край, х. Джанхот, пер. Черноморский	0,110	IV	1918
522	03408ОПМГ00530	Краснодарский край, х. Джанхот, просп. Лесной	1,700	III	1917
523	03408ОПМГ00531	Краснодарский край, х. Джанхот, ул. Короленко	1,800	IV	1940
524	03408ОПМГ00532	Краснодарский край, х. Джанхот, ул. Морская	0,400	IV	1932
525	03408ОПМГ00533	Краснодарский край, х. Джанхот, ул. Черноморская	1,200	III	1918
526	03408ОПМГ00534	Краснодарский край, с. Кабардинка, ул. Радужная	0,300	IV	2005
527	03408ОПМГ00535	Краснодарский край, с. Кабардинка, ул. Октябрьская	1,318	III	1923
528	03408ОПМГ00536	Краснодарский край, с. Кабардинка, ул. Горная	1,795	IV	1923
529	03408ОПМГ00537	Краснодарский край, с. Кабардинка, ул. Совхозная	0,900	III	1950
530	03408ОПМГ00538	Краснодарский край, с. Кабардинка, ул. Спортивная	0,950	III	1948
531	03408ОПМГ00539	Краснодарский край, с. Кабардинка, ул. Дружбы	0,605	III	1945
532	03408ОПМГ00540	Краснодарский край, с. Кабардинка, ул. Солнечная	0,720	IV	1948
533	03408ОПМГ00541	Краснодарский край, с. Кабардинка, ул. Абрикосовая	0,650	IV	1995
534	03408ОПМГ00542	Краснодарский край, с. Кабардинка, ул. Корницкого	0,700	III	1967
535	03408ОПМГ00543	Краснодарский край, с. Кабардинка, ул. Партизанская	2,370	III	1924
536	03408ОПМГ00544	Краснодарский край, с. Кабардинка, ул. Коллективная	1,920	III	1924
537	03408ОПМГ00545	Краснодарский край, с. Кабардинка, ул. Революционная	4,300	III	1923
538	03408ОПМГ00546	Краснодарский край, с. Кабардинка, ул. Пролетарская	2,430	III	1924
539	03408ОПМГ00547	Краснодарский край, с. Кабардинка, ул. Ореховая	0,150	IV	2003

1	2	3	4	5	6
540	03408ОПМГ00548	Краснодарский край, с. Кабардинка, ул. Каштановая	0,400	IV	2008
541	03408ОПМГ00549	Краснодарский край, с. Кабардинка, ул. Акварельная	0,182	IV	1998
542	03408ОПМГ00550	Краснодарский край, с. Кабардинка, ул. Виноградная	0,186	IV	1997
543	03408ОПМГ00551	Краснодарский край, с. Кабардинка, ул. Генерала Корецкого	0,176	III	1997
544	03408ОПМГ00552	Краснодарский край, с. Кабардинка, ул. Лазурная	0,101	IV	1998
545	03408ОПМГ00553	Краснодарский край, с. Кабардинка, ул. Луговая	0,316	IV	1995
546	03408ОПМГ00554	Краснодарский край, с. Кабардинка, ул. Надымская	0,089	IV	2000
547	03408ОПМГ00555	Краснодарский край, с. Кабардинка, ул. Новая	0,581	III	1960
548	03408ОПМГ00556	Краснодарский край, с. Кабардинка, ул. Новороссийская	0,288	III	1962
549	03408ОПМГ00557	Краснодарский край, с. Кабардинка, пер. Олимпийский	0,152	IV	2000
550	03408ОПМГ00558	Краснодарский край, с. Кабардинка, ул. Пионерская	0,625	III	1948
551	03408ОПМГ00559	Краснодарский край, с. Кабардинка, ул. Родниковая	0,102	IV	2002
552	03408ОПМГ00560	Краснодарский край, с. Кабардинка, ул. Степная	0,362	IV	1998
553	03408ОПМГ00561	Краснодарский край, с. Кабардинка, ул. Тропинина	0,128	IV	1998
554	03408ОПМГ00562	Краснодарский край, с. Кабардинка, ул. Цветочная	0,140	IV	1996
555	03408ОПМГ00563	Краснодарский край, с. Кабардинка, ул. Янтарная	0,461	IV	1998
556	03408ОПМГ00564	Краснодарский край, с. Кабардинка, ул. Дообская	0,995	IV	1995
557	03408ОПМГ00565	Краснодарский край, с. Кабардинка, ул. Восточная	0,100	IV	1997
558	03408ОПМГ00566	Краснодарский край, с. Кабардинка, ул. Геленджикская	1,200	III	1948
559	03408ОПМГ00567	Краснодарский край, с. Кабардинка, ул. Западная	0,300	IV	1995
560	03408ОПМГ00568	Краснодарский край, с. Кабардинка, ул. Зеленая	0,250	III	1978

1	2	3	4	5	6
561	03408ОПМГ00569	Краснодарский край, с. Кабардинка, ул. Кизиловая	0,200	IV	2008
562	03408ОПМГ00570	Краснодарский край, с. Кабардинка, ул. Мира	4,510	III	1946
563	03408ОПМГ00571	Краснодарский край, с. Кабардинка, ул. Приветливая	0,236	III	2005
564	03408ОПМГ00572	Краснодарский край, с. Кабардинка, ул. Северная	0,320	IV	2007
565	03408ОПМГ00573	Краснодарский край, с. Кабардинка, ул. Советов	0,672	III	1948
566	03408ОПМГ00574	Краснодарский край, с. Кабардинка, ул. Черноморская	0,880	IV	2005
567	03408ОПМГ00575	Краснодарский край, с. Кабардинка, ул. Школьная	0,640	III	1924
568	03408ОПМГ00576	Краснодарский край, с. Кабардинка, ул. Яблонева	0,240	IV	1998
569	03408ОПМГ00577	Краснодарский край, с. Кабардинка, ул. Ягодная	0,200	IV	1998
570	03408ОПМГ00578	Краснодарский край, с. Кабардинка, пер. Акварельный	0,300	IV	1997
571	03408ОПМГ00579	Краснодарский край, с. Кабардинка, пер. Вишневый	0,300	IV	1998
572	03408ОПМГ00580	Краснодарский край, с. Кабардинка, пер. Горный	0,200	IV	1992
573	03408ОПМГ00581	Краснодарский край, с. Кабардинка, пер. Грушовый	0,200	IV	1997
574	03408ОПМГ00582	Краснодарский край, с. Кабардинка, пер. Коллективный	1,800	IV	1996
575	03408ОПМГ00583	Краснодарский край, с. Кабардинка, пер. Лазурный	0,200	IV	1996
576	03408ОПМГ00584	Краснодарский край, с. Кабардинка, пер. Мирный	0,210	IV	2002
577	03408ОПМГ00585	Краснодарский край, с. Кабардинка, пер. Пионерский	0,200	IV	2002
578	03408ОПМГ00586	Краснодарский край, с. Кабардинка, пер. Строителей	0,200	IV	1995
579	03408ОПМГ00587	Краснодарский край, с. Кабардинка, пер. Тихий	0,200	IV	1995
580	03408ОПМГ00588	Краснодарский край, с. Кабардинка, пер. Южный	0,240	IV	1996
581	03408ОПМГ00589	Краснодарский край, с. Криница, ул. Верхняя	0,590	IV	2010

1	2	3	4	5	6
582	03408ОПМГ00590	Краснодарский край, с. Криница, ул. Первомайская	0,710	IV	1986
583	03408ОПМГ00591	Краснодарский край, с. Криница, ул. Заречная	0,920	III	1982
584	03408ОПМГ00592	Краснодарский край, с. Криница, ул. Мира	1,820	III	1970
585	03408ОПМГ00593	Краснодарский край, с. Криница, проезд Морской	0,069	IV	1998
586	03408ОПМГ00594	Краснодарский край, с. Криница, ул. Речная	0,177	III	2009
587	03408ОПМГ00595	Краснодарский край, с. Марьино Роцца, ул. Дальняя	0,333	IV	1950
588	03408ОПМГ00596	Краснодарский край, с. Марьино Роцца, ул. Дарницкая	0,230	IV	2005
589	03408ОПМГ00597	Краснодарский край, с. Марьино Роцца, ул. Новая	0,335	IV	1990
590	03408ОПМГ00598	Краснодарский край, с. Марьино Роцца, ул. Совхозная	0,511	IV	1994
591	03408ОПМГ00599	Краснодарский край, с. Марьино Роцца, ул. Школьная	0,099	IV	2010
592	03408ОПМГ00600	Краснодарский край, с. Марьино Роцца, ул. Ленина	1,694	III	1935
593	03408ОПМГ00601	Краснодарский край, с. Марьино Роцца, ул. Восточная	0,397	IV	2005
594	03408ОПМГ00602	Краснодарский край, с. Марьино Роцца, ул. Заречная	0,840	IV	2000
595	03408ОПМГ00603	Краснодарский край, с. Марьино Роцца, ул. Космонавтов	0,800	IV	1960
596	03408ОПМГ00604	Краснодарский край, с. Марьино Роцца, ул. Лесная	0,400	IV	2005
597	03408ОПМГ00605	Краснодарский край, с. Марьино Роцца, ул. Культуры	0,280	IV	1946
598	03408ОПМГ00606	Краснодарский край, с. Марьино Роцца, ул. Ореховая	0,800	III	1980
599	03408ОПМГ00607	Краснодарский край, с. Марьино Роцца, ул. Революционная	0,500	IV	2010
600	03408ОПМГ00608	Краснодарский край, с. Михайловский Перевал, ул. Грушовая	0,465	IV	2004
601	03408ОПМГ00609	Краснодарский край, с. Михайловский Перевал, пер. Верхний	0,300	IV	1970
602	03408ОПМГ00610	Краснодарский край, с. Михайловский Перевал, пер. Веры Николаевской	0,160	IV	1972

1	2	3	4	5	6
603	03408ОПМГ00611	Краснодарский край, с. Михайловский Перевал, ул. Красная	0,339	IV	1978
604	03408ОПМГ00612	Краснодарский край, с. Михайловский Перевал, пер. Новый	0,050	IV	1979
605	03408ОПМГ00613	Краснодарский край, с. Михайловский Перевал, пер. Ольховый	0,080	IV	1982
606	03408ОПМГ00614	Краснодарский край, с. Михайловский Перевал, пер. Пионерский	0,210	IV	2010
607	03408ОПМГ00615	Краснодарский край, с. Михайловский Перевал, пер. Светлый	0,040	IV	1980
608	03408ОПМГ00616	Краснодарский край, с. Михайловский Перевал, пер. Темный	0,150	IV	1977
609	03408ОПМГ00617	Краснодарский край, с. Михайловский Перевал, ул. Вишневая	0,220	IV	2004
610	03408ОПМГ00618	Краснодарский край, с. Михайловский Перевал, ул. Ольховая	0,200	IV	1982
611	03408ОПМГ00619	Краснодарский край, с. Михайловский Перевал, ул. Персиковая	0,140	IV	2004
612	03408ОПМГ00620	Краснодарский край, с. Михайловский Перевал, ул. Подгорная	0,090	IV	1977
613	03408ОПМГ00621	Краснодарский край, с. Михайловский Перевал, ул. Северная	1,430	IV	1973
614	03408ОПМГ00622	Краснодарский край, с. Михайловский Перевал, ул. Яблоневая	0,150	IV	2004
615	03408ОПМГ00623	Краснодарский край, с. Михайловский Перевал, ул. Сливовая	0,180	IV	2004
616	03408ОПМГ00624	Краснодарский край, с. Михайловский Перевал, ул. Красная	0,260	IV	1978
617	03408ОПМГ00625	Краснодарский край, с. Михайловский Перевал, ул. Лесная	0,507	IV	1979
618	03408ОПМГ00626	Краснодарский край, с. Михайловский Перевал, пер. Новый	0,085	IV	1979
619	03408ОПМГ00627	Краснодарский край, с. Михайловский Перевал, ул. Светлая	0,287	IV	1980
620	03408ОПМГ00628	Краснодарский край, с. Михайловский Перевал, ул. Советская	0,585	IV	1973
621	03408ОПМГ00629	Краснодарский край, с. Михайловский Перевал, ул. Центральная	0,148	III	1965
622	03408ОПМГ00630	Краснодарский край, с. Михайловский Перевал, ул. Заречная	1,500	IV	1973
623	03408ОПМГ00631	Краснодарский край, с. Михайловский Перевал, ул. Школьная	1,941	III	1972

1	2	3	4	5	6
624	03408ОПМГ00632	Краснодарский край, с. Михайловский Перевал, ул. Шоссейная	1,384	III	1967
625	03408ОПМГ00633	Краснодарский край, с. Пшада, 1-й пер. Советский	0,131	IV	1965
626	03408ОПМГ00634	Краснодарский край, с. Пшада, 2-й пер. Советский	0,129	IV	1965
627	03408ОПМГ00635	Краснодарский край, с. Пшада, 3-й пер. Советский	0,192	IV	1965
628	03408ОПМГ00636	Краснодарский край, с. Пшада, пер. Ветеринарный	0,143	IV	1978
629	03408ОПМГ00637	Краснодарский край, с. Пшада, ул. Восточная	0,150	IV	1972
630	03408ОПМГ00638	Краснодарский край, с. Пшада, ул. Высокая	0,390	IV	1977
631	03408ОПМГ00639	Краснодарский край, с. Пшада, ул. Горная	0,505	IV	1977
632	03408ОПМГ00640	Краснодарский край, с. Пшада, пер. Горный	0,079	IV	1979
633	03408ОПМГ00641	Краснодарский край, с. Пшада, ул. Школьная	2,024	III	1965
634	03408ОПМГ00642	Краснодарский край, с. Пшада, ул. Кооперативная	0,350	IV	1972
635	03408ОПМГ00643	Краснодарский край, с. Пшада, ул. Новая	0,245	III	1972
636	03408ОПМГ00644	Краснодарский край, с. Пшада, ул. Мира	0,405	III	1977
637	03408ОПМГ00645	Краснодарский край, с. Пшада, ул. Красная	1,600	III	1973
638	03408ОПМГ00646	Краснодарский край, с. Пшада, ул. Кубанская	1,241	III	1974
639	03408ОПМГ00647	Краснодарский край, с. Пшада, ул. Янтарная	0,190	IV	2010
640	03408ОПМГ00648	Краснодарский край, с. Пшада, ул. Лесная	0,300	IV	1979
641	03408ОПМГ00649	Краснодарский край, с. Пшада, пер. Заречный	0,110	IV	1977
642	03408ОПМГ00650	Краснодарский край, с. Пшада, пер. Короткий	0,140	IV	1984
643	03408ОПМГ00651	Краснодарский край, с. Пшада, пер. Лесной	0,120	IV	1979
644	03408ОПМГ00652	Краснодарский край, с. Пшада, ул. Заречная	0,300	IV	1975

1	2	3	4	5	6
645	03408ОПМГ00653	Краснодарский край, с. Пшада, ул. Зеленая	0,230	IV	1992
646	03408ОПМГ00654	Краснодарский край, с. Пшада, ул. Колхозная	0,300	IV	1961
647	03408ОПМГ00655	Краснодарский край, с. Пшада, ул. Короткая	0,400	IV	1972
648	03408ОПМГ00656	Краснодарский край, с. Пшада, ул. Ленина	0,460	IV	1970
649	03408ОПМГ00657	Краснодарский край, с. Пшада, ул. Молодежная	0,450	IV	1970
650	03408ОПМГ00658	Краснодарский край, с. Пшада, ул. Новороссийская	0,270	III	1965
651	03408ОПМГ00659	Краснодарский край, с. Пшада, ул. Папай	0,180	IV	1950
652	03408ОПМГ00660	Краснодарский край, с. Пшада, ул. Партизанская	0,360	IV	1965
653	03408ОПМГ00661	Краснодарский край, с. Пшада, ул. Первомайская	0,290	IV	1979
654	03408ОПМГ00662	Краснодарский край, с. Пшада, ул. Победы	0,200	III	1968
655	03408ОПМГ00663	Краснодарский край, с. Пшада, ул. Подгорная	0,310	IV	1979
656	03408ОПМГ00664	Краснодарский край, с. Пшада, ул. Пятилетки	0,200	IV	1982
657	03408ОПМГ00665	Краснодарский край, с. Пшада, ул. Революционная	0,130	IV	1972
658	03408ОПМГ00666	Краснодарский край, с. Пшада, ул. Речная	0,482	IV	2004
659	03408ОПМГ00667	Краснодарский край, с. Пшада, ул. Садовая	0,640	III	1968
660	03408ОПМГ00668	Краснодарский край, с. Пшада, ул. Светлая	0,600	IV	1979
661	03408ОПМГ00669	Краснодарский край, с. Пшада, ул. Свободы	0,190	III	1977
662	03408ОПМГ00670	Краснодарский край, с. Пшада, ул. Совхозная	0,307	III	1974
663	03408ОПМГ00671	Краснодарский край, с. Пшада, ул. Спартака	0,310	IV	1978
664	03408ОПМГ00672	Краснодарский край, с. Пшада, ул. Таманская	0,370	IV	1972
665	03408ОПМГ00673	Краснодарский край, с. Пшада, ул. Тихая	0,360	IV	1979

1	2	3	4	5	6
666	03408ОПМГ00674	Краснодарский край, с. Пшада, ул. Туапсинская	0,070	III	1965
667	03408ОПМГ00675	Краснодарский край, с. Прасковеевка, ул. Горная	0,450	IV	1985
668	03408ОПМГ00676	Краснодарский край, с. Прасковеевка, ул. Заречная	0,300	IV	1900
669	03408ОПМГ00677	Краснодарский край, с. Прасковеевка, ул. Кизириди	0,300	IV	1925
670	03408ОПМГ00678	Краснодарский край, с. Прасковеевка, ул. Кукушкина	0,550	IV	1914
671	03408ОПМГ00679	Краснодарский край, с. Прасковеевка, ул. Морская	0,990	III	1917
672	03408ОПМГ00680	Краснодарский край, с. Прасковеевка, ул. Нагорная	0,320	IV	1927
673	03408ОПМГ00681	Краснодарский край, с. Прасковеевка, ул. Партизанская	0,400	IV	1930
674	03408ОПМГ00682	Краснодарский край, с. Прасковеевка, ул. Подгорная	0,300	IV	1991
675	03408ОПМГ00683	Краснодарский край, п. Светлый, ул. Горная	0,500	IV	1965
676	03408ОПМГ00684	Краснодарский край, п. Светлый, ул. Заречная	0,500	IV	1952
677	03408ОПМГ00685	Краснодарский край, п. Светлый, ул. Новая	0,250	IV	2008
678	03408ОПМГ00686	Краснодарский край, п. Светлый, ул. Подгорная	0,400	IV	1965
679	03408ОПМГ00687	Краснодарский край, п. Светлый, ул. Садовая	0,300	IV	1957
680	03408ОПМГ00688	Краснодарский край, п. Светлый, ул. Школьная	0,300	IV	1959
681	03408ОПМГ00689	Краснодарский край, п. Светлый, ул. Шоссейная	0,350	III	1940
682	03408ОПМГ00690	Краснодарский край, п. Светлый, пер. Ореховый	0,300	IV	2001
683	03408ОПМГ00691	Краснодарский край, п. Светлый, пер. Садовый	0,200	IV	1957
684	03408ОПМГ00692	Краснодарский край, п. Светлый, пер. Школьный	0,200	IV	1959
685	03408ОПМГ00693	Краснодарский край, с. Текос, пер. Абрикосовый	0,400	IV	1952
686	03408ОПМГ00694	Краснодарский край, с. Текос, ул. Береговая	0,525	IV	1952

1	2	3	4	5	6
687	03408ОПМГ00695	Краснодарский край, с. Текос, пер. Вишневый	0,097	IV	1994
688	03408ОПМГ00696	Краснодарский край, с. Текос, пер. Грушовый	0,500	IV	1994
689	03408ОПМГ00697	Краснодарский край, с. Текос, пер. Кизиловый	0,400	IV	1994
690	03408ОПМГ00698	Краснодарский край, с. Текос, пер. Лесной	0,400	IV	1946
691	03408ОПМГ00699	Краснодарский край, с. Текос, пер. Персиковый	0,340	IV	1992
692	03408ОПМГ00700	Краснодарский край, с. Текос, пер. Солнечный	0,250	IV	1954
693	03408ОПМГ00701	Краснодарский край, с. Текос, пер. Тихий	0,100	IV	1954
694	03408ОПМГ00702	Краснодарский край, с. Текос, пер. Яблоневый	0,340	IV	1994
695	03408ОПМГ00703	Краснодарский край, с. Текос, ул. Заречная	0,578	IV	1954
696	03408ОПМГ00704	Краснодарский край, с. Текос, ул. Ленина	1,724	III	1920
697	03408ОПМГ00705	Краснодарский край, с. Текос, ул. Карабакова Щель	0,441	IV	2011
698	03408ОПМГ00706	Краснодарский край, с. Текос, ул. Лесная	0,329	IV	1956
699	03408ОПМГ00707	Краснодарский край, с. Текос, ул. Родниковая	0,155	IV	1994
700	03408ОПМГ00708	Краснодарский край, с. Текос, ул. Садовая	0,233	IV	1952
701	03408ОПМГ00709	Краснодарский край, с. Текос, пер. Советский	0,405	IV	1952
702	03408ОПМГ00710	Краснодарский край, с. Тешебс, ул. Ленина	1,623	III	1920
703	03408ОПМГ00711	Краснодарский край, с. Тешебс, ул. Молодежная	0,627	IV	1992
704	03408ОПМГ00712	Краснодарский край, с. Тешебс, ул. Набережная	1,831	IV	1952
705	03408ОПМГ00713	Краснодарский край, с. Тешебс, ул. Горная	1,100	IV	1960
706	03408ОПМГ00714	Краснодарский край, х. Широкая Щель, ул. Заречная	0,450	IV	1980
707	03408ОПМГ00715	Краснодарский край, х. Широкая Щель, ул. Садовая	0,520	III	1910

1	2	3	4	5	6
708	03408ОПМГ00716	Краснодарский край, х. Широкая Пшадская Щель, ул. Широкопшадская	0,270	IV	1971
Подъезды к МКД и внутренние дворовые проезды населённых пунктов муниципального образования город-курорт Геленджик					
709	03408ОПМГ00717	Краснодарский край, с. Кабардинка, подъезд от ул. Дружбы к МКД по ул. Дружбы, 2. Лит. 1	0,035	IV	1956
710	03408ОПМГ00718	Краснодарский край, с. Кабардинка, подъезд от ул. Дружбы к МКД по ул. Дружбы, 2. Лит. 2	0,017	IV	1956
711	03408ОПМГ00719	Краснодарский край, с. Кабардинка, подъезд от ул. Дружбы к МКД по ул. Дружбы, 12	0,050	IV	1980
712	03408ОПМГ00720	Краснодарский край, с. Кабардинка, подъезд от ул. Пролетарской к МКД по ул. Пролетарской, 38/2	0,026	IV	1987
713	03408ОПМГ00721	Краснодарский край, с. Кабардинка, подъезд от ул. Спортивной к МКД по ул. Пролетарской, 38/2	0,015	IV	1987
714	03408ОПМГ00722	Краснодарский край, с. Кабардинка, подъезд от ул. Спортивной к МКД по ул. Пролетарской, 56	0,014	IV	1987
715	03408ОПМГ00723	Краснодарский край, с. Кабардинка, подъезд от ул. Спортивной к МКД по ул. Спортивной, 18а. Лит 1	0,090	IV	1972
716	03408ОПМГ00724	Краснодарский край, с. Кабардинка, подъезд от ул. Спортивной к МКД по ул. Спортивной, 18а. Лит 2	0,080	IV	1971
717	03408ОПМГ00725	Краснодарский край, с. Виноградное, подъезд от ул. Центральной к МКД по ул. Центральной, 1. Лит. 1	0,038	IV	1985
718	03408ОПМГ00726	Краснодарский край, с. Виноградное, подъезд от ул. Центральной к МКД по ул. Центральной, 1. Лит. 2	0,035	IV	1985
719	03408ОПМГ00727	Краснодарский край, с. Марьина Роща, подъезд от ул. Дальней к МКД по ул. Ленина, 25	0,025	IV	1973
720	03408ОПМГ00728	Краснодарский край, с. Марьина Роща, внутренний дворовой проезд от ул. Культуры до ул. Ореховой	0,207	IV	1978
721	03408ОПМГ00729	Краснодарский край, с. Марьина Роща, внутренний дворовой проезд от ул. Культуры к МКД по ул. Ленина, д. 48а, 48 и от ул. Ореховой к МКД по ул. Ленина, д. 50, 43а	0,072	IV	1978

1	2	3	4	5	6
722	03408ОПМГ00730	Краснодарский край, с. Марьина Роща, подъезд от ул. Совхозной к МКД по ул. Совхозной, 4	0,025	IV	1973
723	03408ОПМГ00731	Краснодарский край, с. Марьина Роща, подъезд от ул. Совхозной к МКД по ул. Совхозной, 2	0,020	IV	1973
724	03408ОПМГ00732	Краснодарский край, с. Дивноморское, подъезд от ул. Олега Кошевого к МКД по ул. Олега Кошевого, 28в	0,200	IV	1973
725	03408ОПМГ00733	Краснодарский край, с. Дивноморское, внутренний дворовой проезд от МКД по ул. Горной, 31 к МКД по ул. Олега Кошевого, 28а	0,365	IV	1979
726	03408ОПМГ00734	Краснодарский край, с. Дивноморское, подъезд от ул. Горной к МКД по ул. Горной, 35	0,165	IV	1986
727	03408ОПМГ00735	Краснодарский край, с. Дивноморское, внутренний дворовой проезд от МКД по ул. Горной, 35а к МКД по ул. Горной, 35	0,192	IV	1986
728	03408ОПМГ00736	Краснодарский край, г. Геленджик, внутренний дворовой проезд от ул. Островского до ул. Херсонской	0,222	IV	1970
729	03408ОПМГ00737	Краснодарский край, г. Геленджик подъезд от ул. Черняховского до МКД по ул. Орджоникидзе , 9б	0,090	IV	1991
730	03408ОПМГ00738	Краснодарский край, г. Геленджик внутренний дворовой проезд от ул. Свердлова до МКД по ул. Свердлова , 30	0,140	IV	1987
731	03408ОПМГ00739	Краснодарский край, г. Геленджик подъезд от ул. Садовой до МКД по ул. Красной , 6	0,130	IV	1985
732	03408ОПМГ00740	Краснодарский край, г. Геленджик, внутренний дворовой проезд от ул. Грибоедова до ул. Леселидзе	0,410	IV	1991
733	03408ОПМГ00741	Краснодарский край, г. Геленджик, внутренний дворовой проезд от ул. Солнцедарской до ул. Комсомольской (микрорайон Северный)	0,760	IV	1991
734	03408ОПМГ00742	Краснодарский край, г. Геленджик, внутренний дворовой проезд от ул. Полевой до МКД по ул. Полевой, 53	0,210	IV	1985
735	03408ОПМГ00743	Краснодарский край, г. Геленджик, подъезд к городскому кладбищу с. Марьина Роща от М-4 «ДОН»	0,720	IV	1971
736	03408ОПМГ00744	Краснодарский край, г. Геленджик, внутренний дворовой проезд от ул. Грибоедова до ул. Фадеева (микрорайон Парус)	0,440	IV	1974

1	2	3	4	5	6
737	03408ОПМГ00745	Краснодарский край, г. Геленджик, подъезд от ул. Фадеева до МКД № 24 микрорайон Парус	0,128	IV	1977
738	03408ОПМГ00746	Краснодарский край, г. Геленджик, подъезд от ул. Грибоедова до МКД № 24 микрорайон Парус	0,090	IV	1975
739	03408ОПМГ00747	Краснодарский край, г. Геленджик, подъезд от ул. Фадеева до МКД № 3 микрорайон Парус	0,080	IV	1977
740	03408ОПМГ00748	Краснодарский край, г. Геленджик, подъезд от ул. Фадеева до МКД № 4 микрорайон Парус	0,120	IV	1977
741	03408ОПМГ00749	Краснодарский край, г. Геленджик, подъезд от ул. Фадеева до МКД № 7 микрорайон Парус	0,310	IV	1978
742	03408ОПМГ00750	Краснодарский край, г. Геленджик, внутренний дворовой проезд МКД № 11, № 10 и № 9 микрорайон Парус	0,218	IV	1978
743	03408ОПМГ00751	Краснодарский край, г. Геленджик, подъезд от ул. Фадеева до МКД № 12 и № 13 микрорайон Парус	0,180	IV	1978
744	03408ОПМГ00752	Краснодарский край, г. Геленджик, подъезд от ул. Фадеева до МКД № 56 по ул. Орджоникидзе	0,090	IV	1980
745	03408ОПМГ00753	Краснодарский край, г. Геленджик, подъезд к СОШ №5 (микрорайон Парус)	0,130	IV	1980
746	03408ОПМГ00754	Краснодарский край, г. Геленджик, подъезд от ул.Островского до МКД по ул. Островского, 135/1	0,130	IV	1987
747	03408ОПМГ00755	Краснодарский край, г. Геленджик, подъезд от М-4 «ДОН» к МКД № 49 и № 49/1 микрорайон Северный	0,410	IV	1987
748	03408ОПМГ00756	Краснодарский край, г. Геленджик, подъезд от ул.Комсомольской до МКД № 12 микрорайона Северный	0,062	IV	1987
749	03408ОПМГ00757	Краснодарский край, г. Геленджик, подъезд от ул.Комсомольской до МКД № 13 микрорайона Северный	0,120	IV	1987
750	03408ОПМГ00758	Краснодарский край, г. Геленджик, подъезд от ул. Комсомольской до МКД № 15 микрорайона Северный	0,054	IV	1987
751	03408ОПМГ00759	Краснодарский край, г. Геленджик, подъезд от ул. Комсомольской до МКД № 10 микрорайона Северный	0,066	IV	1987

1	2	3	4	5	6
752	03408ОПМГ00760	Краснодарский край, г. Геленджик, подъезд от ул. Комсомольской до детского сада «Морячок» микрорайона Северный	0,120	IV	1985
753	03408ОПМГ00761	Краснодарский край, г. Геленджик, подъезд от ул. Комсомольской до МКД № 14 микрорайона Северный	0,030	IV	1987
754	03408ОПМГ00762	Краснодарский край, г. Геленджик, подъезд от ул. Леселидзе до МКД по ул. Леселидзе, 6	0,120	IV	1991
755	03408ОПМГ00763	Краснодарский край, г. Геленджик, внутренний дворовой проезд от ул. Леселидзе до ул. Полевой	0,130	IV	1982
756	03408ОПМГ00764	Краснодарский край, г. Геленджик, подъезд от ул. Леселидзе до МКД по ул. Леселидзе, 10а	0,120	IV	1991
757	03408ОПМГ00765	Краснодарский край, с. Архипо-Осиповка, подъезд от ул. Ленина до МКД по ул. Горной, 21	0,258	IV	1980
758	03408ОПМГ00766	Краснодарский край, с. Текос, подъезд от ул. Советской до МКД по ул. Советской, 23	0,030	IV	1981
759	03408ОПМГ00767	Краснодарский край, с. Тешебс, подъезд от М-4 «ДОН» до МКД по ул. Горной, 3	0,090	IV	1981
760	03408ОПМГ00768	Краснодарский край, с. Пшада, подъезд от ул. Красной до МКД по ул. Красной, 71	0,075	IV	1983
761	03408ОПМГ00769	Краснодарский край, с. Пшада, подъезд от ул. Красной до МКД по ул. Красной, 51	0,050	IV	1983
762	03408ОПМГ00770	Краснодарский край, с. Пшада, подъезд от ул. Красной до МКД по ул. Красной, 14	0,060	IV	1985
763	03408ОПМГ00771	Краснодарский край, с. Пшада, подъезд от ул. Красной до МКД по ул. Красной, 14а	0,080	IV	1985
764	03408ОПМГ00772	Краснодарский край, с. Пшада, внутренний дворовой проезд от МКД по ул. Красной, 16 до МКД по ул. Красной, 14	0,090	IV	1987
765	03408ОПМГ00773	Краснодарский край, с. Пшада, внутренний дворовой проезд от ул. Школьной до ул. Красной	0,110	IV	1985
766	03408ОПМГ00774	Краснодарский край, с. Михайловский перевал, подъезд от ул. Центральной до МКД по ул. Подгорной,4	0,110	IV	1988

1	2	3	4	5	6
767	03408ОПМГ00775	Краснодарский край, с. Михайловский перевал, подъезд от ул. Центральной до МКД по ул. Центральной, 47	0,180	IV	1988
768	03408ОПМГ00776	Краснодарский край, г. Геленджик, подъезд от М-4 «ДОН» до МКД № 66 микрорайона Северный, лит. I	0,400	IV	1987
769	03408ОПМГ00777	Краснодарский край, г. Геленджик, подъезд от ул. Солнцедарской до № 66 микрорайона Северный, лит. II	0,100	IV	1988
770	03408ОПМГ00778	Краснодарский край, г. Геленджик, подъезд от ул. Солнцедарской до МКД № 176, № 177 микрорайона Северный	0,320	IV	1987
Улично-дорожная сеть в садоводческих товариществах, вошедших в перечень наименований улиц и микрорайонов населённых пунктов муниципального образования город-курорт Геленджик					
771	03408ОПМГ00779	Краснодарский край, г. Геленджик, пер. Тбилисский	0,098	IV	1976
772	03408ОПМГ00780	Краснодарский край, г. Геленджик, ул. Агатова	0,123	IV	1996
773	03408ОПМГ00781	Краснодарский край, г. Геленджик, ул. Алычёвая	0,233	IV	1975
774	03408ОПМГ00782	Краснодарский край, г. Геленджик, ул. Вербовая	0,120	IV	1979
775	03408ОПМГ00783	Краснодарский край, г. Геленджик, ул. Гранатовая	0,173	IV	2011
776	03408ОПМГ00784	Краснодарский край, г. Геленджик, ул. Грушовая	0,228	IV	1978
777	03408ОПМГ00785	Краснодарский край, г. Геленджик, ул. Еловая	0,241	IV	1979
778	03408ОПМГ00786	Краснодарский край, г. Геленджик, ул. Злато долинская	0,209	IV	1979
779	03408ОПМГ00787	Краснодарский край, г. Геленджик, ул. Кизиловая	0,094	IV	1979
780	03408ОПМГ00788	Краснодарский край, г. Геленджик, ул. Клубничная	0,108	IV	1980
781	03408ОПМГ00789	Краснодарский край, г. Геленджик, ул. Можжевельная	0,250	IV	2004
782	03408ОПМГ00790	Краснодарский край, г. Геленджик, ул. Зелёная	0,410	IV	1985
783	03408ОПМГ00791	Краснодарский край, г. Геленджик, ул. Мускатная	0,320	IV	1979
784	03408ОПМГ00792	Краснодарский край, г. Геленджик, ул. Сосновая	0,380	IV	1979

1	2	3	4	5	6
785	03408ОПМГ00793	Краснодарский край, г. Геленджик, ул. Малахитовая	0,520	IV	1992
Подъезды к садоводческим товариществам на территории муниципального образования город-курорт Геленджик					
786	03408ОПМГ00794	Краснодарский край, г. Геленджик, подъезд от ул. Просторной к СНТ «Виноградарь-5»	0,080	IV	1960
787	03408ОПМГ00795	Краснодарский край, г. Геленджик, ул. Объездная литер I	0,432	IV	1973
788	03408ОПМГ00796	Краснодарский край, г. Геленджик, подъезд от ул. Островского до МКД по ул. Островского, д. 139/1	0,154	IV	1987
789	03408ОПМГ00797	Краснодарский край, с. Кабардинка, ул. Греческая	0,194	IV	1998
790	03408ОПМГ00798	Краснодарский край, г. Геленджик, ул. Генерала Петрова	0,733	IV	2011
791	03408ОПМГ00799	Краснодарский край, г. Геленджик, ул. Графини Фирсовой	0,375	IV	2011
792	03408ОПМГ00800	Краснодарский край, г. Геленджик, ул. Осенняя	0,412	IV	2011
793	03408ОПМГ00801	Краснодарский край, г. Геленджик, ул. Ромашковая	0,181	IV	2011
794	03408ОПМГ00802	Краснодарский край, г. Геленджик, проезд Марьинский	0,055	IV	2011
795	03408ОПМГ00803	Краснодарский край, г. Геленджик, ул. Евдокии Бершанской	0,398	IV	2011
796	03408ОПМГ00804	Краснодарский край, г. Геленджик, ул. Бориса Пастернака	0,244	IV	2011
797	03408ОПМГ00805	Краснодарский край, г. Геленджик, ул. Летняя	0,333	IV	2011
798	03408ОПМГ00806	Краснодарский край, г. Геленджик, ул. Гранатовая	0,202	IV	2011
799	03408ОПМГ00807	Краснодарский край, г. Геленджик, ул. Ермолия Берхмана	0,342	IV	2011
800	03408ОПМГ00808	Краснодарский край, г. Геленджик, ул. Алексея Вельяминова	0,233	IV	2011
801	03408ОПМГ00809	Краснодарский край, г. Геленджик, подъезд от ул. Советской до МКД по ул. Советской, д. 69	0,057	IV	1980
802	03408ОПМГ00810	Краснодарский край, г. Геленджик, ул. Маршала Жукова	0,370	III	1995
803	03408ОПМГ00811	Краснодарский край, г. Геленджик, Приморский бульвар от санатория «Голубая волна» до ул. Парковой, литер V	0,400	III	1930

1	2	3	4	5	6
804	03408ОПМГ00812	Краснодарский край, г. Геленджик, Приморский бульвар в районе турбазы «Черноморская», литер III	0,163	III	1930
805	03408ОПМГ00813	Краснодарский край, г. Геленджик, Приморский бульвар в районе «Лазурного берега», литер II	0,233	III	1930
806	03408ОПМГ00814	Краснодарский край, г. Геленджик, Приморский бульвар в районе пансионата «Строитель», литер IV	0,124	III	1930
807	03408ОПМГ00815	Краснодарский край, г. Геленджик, ул. Революционная в районе базы отдыха «Нива», литер II	0,608	III	1928
808	03408ОПМГ00816	Краснодарский край, г. Геленджик, ул. Революционная от ул. Красногвардейской до ул. Крымской, литер III	0,422	III	1928
809	03408ОПМГ00817	Краснодарский край, с. Кабардинка, пер. Смородиновый	0,125	IV	2016
810	03408ОПМГ00818	Краснодарский край, г. Геленджик, внутренний дворовой проезд от ул. Свердлова до МКД по ул. Свердлова, 14	0,075	IV	1982
811	03408ОПМГ00819	Краснодарский край, г. Геленджик, внутренний дворовой проезд от ул. Мичурина до МКД по ул. Мичурина, 29	0,065	IV	1972
812	03408ОПМГ00820	Краснодарский край, г. Геленджик, внутренний дворовой проезд от ул. Полевой до МКД по ул. Полевая, 10	0,141	IV	1986
813	03408ОПМГ00821	Краснодарский край, г. Геленджик, ул. Куропятникова	0,301	IV	2016
814	03408ОПМГ00822	Краснодарский край, г. Геленджик, ул. Любимова	0,328	IV	2016
815	03408ОПМГ00823	Краснодарский край, г. Геленджик, ул. Мироненко	0,503	IV	2015
816	03408ОПМГ00824	Краснодарский край, г. Геленджик, ул. Майи Осичевой	0,500	IV	2015
817	03408ОПМГ00825	Краснодарский край, г. Геленджик, ул. Казакова	0,825	IV	2015
818	03408ОПМГ00826	Краснодарский край, г. Геленджик, ул. Рыбникова	0,845	IV	2015
819	03408ОПМГ00827	Краснодарский край, г. Геленджик, проезд Капитана Соколова	0,499	IV	2015
820	03408ОПМГ00828	Краснодарский край, с. Архипо-Осиповка, ул. Заводская	0,341	IV	1992
821	03408ОПМГ00829	Краснодарский край, с. Кабардинка, набережная, I очередь, от реки Дооб в сторону ул. Корницкого	0,107	IV	1978

1	2	3	4	5	6
822	03408ОПМГ00830	Краснодарский край, с. Кабардинка, набережная, II очередь, ул. Корницкого от ул. Революционной до набережной, от ул. Корницкого до ул. Мира	1,050	IV	1978
823	03408ОПМГ00831	Краснодарский край, с. Кабардинка, набережная, III очередь, от реки Дооб до ул. Мира, д. 14	0,652	IV	1978
824	03408ОПМГ00832	Краснодарский край, с. Кабардинка, набережная ул. Революционная, д. 91, набережная, IV очередь, от ул. Корницкого до детского оздоровительного комплекса «Сигнал»	0,242	IV	1978
825	03408ОПМГ00833	Краснодарский край, г. Геленджик, набережная, I очередь, ул. Революционная, от ул. Курзальной до ул. Первомайской	0,633	IV	1930
826	03408ОПМГ00834	Краснодарский край, г. Геленджик, набережная, III очередь, Лермонтовский бульвар, от ул. Садовой до ул. Маячной	1,205	IV	1930
827	03408ОПМГ00835	Краснодарский край, г. Геленджик, набережная, V очередь, Лермонтовский бульвар, от пансионата «Кавказ» до пансионата «Приветливый берег»	0,976	IV	1930
828	03408ОПМГ00836	Краснодарский край, г. Геленджик, сооружение дорожного хозяйства, набережная, ул. Революционная от ул. Крымской до ул. Курзальной	0,782	IV	1930
829	03408ОПМГ00837	Краснодарский край, г. Геленджик, сооружение дорожного хозяйства, набережная, ул. Революционная, от морвокзала до ул. Садовой	0,402	IV	1930
830	03408ОПМГ00838	Краснодарский край, с. Дивноморское, набережная от реки Мезыбь до ул. Курортной	0,310	IV	1930
831	03408ОПМГ00839	Краснодарский край, хут. Бетта, набережная от реки Бетта до ул. Мира	0,127	IV	1930
832	03408ОПМГ00840	Краснодарский край, с. Архипо-Осиповка, набережная, I, II, III очереди, от ул. Прибрежной до ул. Курортной	0,811	IV	1930
833	03408ОПМГ00841	Краснодарский край, с. Дивноморское, ул. Каштановая	0,297	IV	2017
834	03408ОПМГ00842	Краснодарский край, с. Дивноморское, ул. Платановая	0,309	IV	2017
835	03408ОПМГ00843	Краснодарский край, с. Дивноморское, ул. Березовая	0,316	IV	2017
836	03408ОПМГ00844	Краснодарский край, с. Дивноморское, ул. Кленовая	0,381	IV	2017

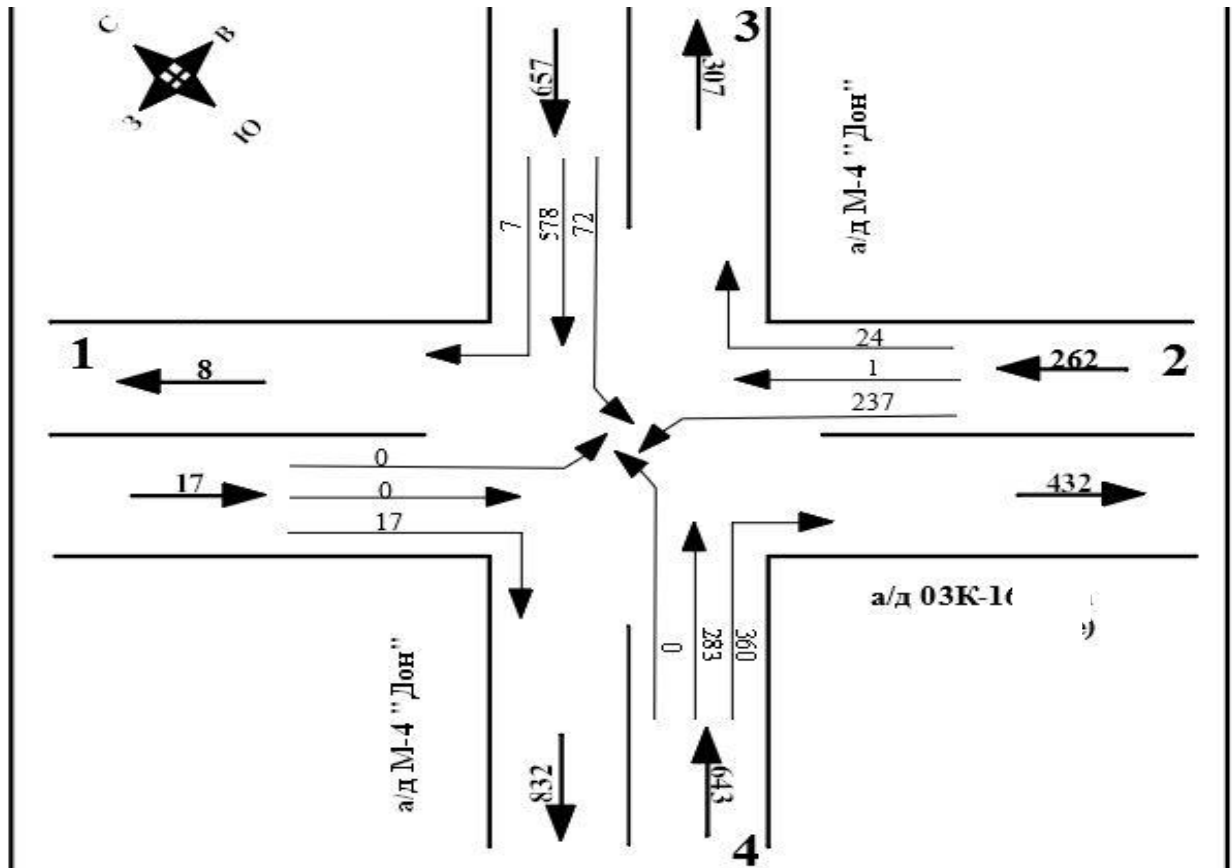
1	2	3	4	5	6
837	03408ОПМГ00845	Краснодарский край, с. Дивноморское, ул. Можжевеловая	0,330	IV	2017
838	03408ОПМГ00846	Краснодарский край, с. Дивноморское, ул. Ореховая	0,355	IV	2017
839	03408ОПМГ00847	Краснодарский край, с. Дивноморское, ул. Кедровая	0,302	IV	2017
840	03408ОПМГ00848	Краснодарский край, с. Дивноморское, ул. Еловая	0,266	IV	2017
841	03408ОПМГ00849	Краснодарский край, с. Дивноморское, ул. Хвойная	0,352	IV	2017
842	03408ОПМГ00850	Краснодарский край, с. Дивноморское, ул. Кипарисовая	0,548	IV	2017
843	03408ОПМГ00851	Краснодарский край, с. Дивноморское, ул. Персиковая	0,134	IV	2017
844	03408ОПМГ00852	Краснодарский край, с. Дивноморское, ул. Грушевая	0,226	IV	2017
845	03408ОПМГ00853	Краснодарский край, с. Текос, ул. Чешская	0,274	IV	2017
846	03408ОПМГ00854	Краснодарский край, с. Адербиевка, ул. Персиковая	0,334	IV	2017
847	03408ОПМГ00855	Краснодарский край, с. Адербиевка, ул. Васильковская	0,439	IV	2017
848	03408ОПМГ00856	Краснодарский край, с. Адербиевка, ул. Яблоневая	0,330	IV	2017
849	03408ОПМГ00857	Краснодарский край, с. Адербиевка, ул. Светлая	0,191	IV	2017
850	03408ОПМГ00858	Краснодарский край, пос. Светлый, ул. Дольменная	0,280	IV	2017
851	03408ОПМГ00859	Краснодарский край, пос. Светлый, пер. Ежевичный	0,085	IV	2017
852	03408ОПМГ00860	Краснодарский край, пос. Светлый, пер. Дружный	0,097	IV	2017
853	03408ОПМГ00861	Краснодарский край, пос. Светлый, ул. Мира	0,474	IV	2017
854	03408ОПМГ00862	Краснодарский край, с. Адербиевка, ул. Мостовая	0,265	IV	2019
855	03408ОПМГ00863	Краснодарский край, с. Архипо-Осиповка, ул. Семена Васюкова	0,610	IV	2011
856	03408ОПМГ00864	Краснодарский край, г. Геленджик, пер. Речной	0,108	IV	2019
857	03408ОПМГ00865	Краснодарский край, г. Геленджик, пер. Теплый	0,110	IV	2019

1	2	3	4	5	6
858	03408ОПМГ00866	Краснодарский край, г. Геленджик, ул. Димитрия Легейдо	0,349	IV	2019
859	03408ОПМГ00867	Краснодарский край, пос. Светлый, проезд Мира	0,056	IV	2019
860	03408ОПМГ00868	Краснодарский край, г. Геленджик, пер. Весенний	0,072	IV	2019
861	03408ОПМГ00869	Краснодарский край, с. Дивноморское, проезд Короленко	0,068	IV	2019
862	03408ОПМГ00870	Краснодарский край, с. Криница, ул. Грушевая	0,115	IV	2019
863	03408ОПМГ00871	Краснодарский край, с. Береговое, проезд Мирный	0,228	IV	2019
864	03408ОПМГ00872	Краснодарский край, г. Геленджик, пер. Куприянова	0,083	IV	2019
865	03408ОПМГ00873	Краснодарский край, г. Геленджик, пер. Изумрудный	0,445	IV	2019
866	03408ОПМГ00874	Краснодарский край, г. Геленджик, проезд Алфеева	0,100	IV	2019
867	03408ОПМГ00875	Краснодарский край, г. Геленджик, ул. Иванова	0,343	IV	2019
868	03408ОПМГ00876	Краснодарский край, г. Геленджик, ул. Тоцкого	0,357	IV	2019
869	03408ОПМГ00877	Краснодарский край, г. Геленджик, ул. Лютенко	0,373	IV	2019
870	03408ОПМГ00878	Краснодарский край, г. Геленджик, ул. Кузина	0,360	IV	2019
871	03408ОПМГ00879	Краснодарский край, г. Геленджик, ул. Савушкина	0,336	IV	2019
872	03408ОПМГ00880	Краснодарский край, г. Геленджик, ул. Цыганкова	0,325	IV	2019
873	03408ОПМГ00881	Краснодарский край, г. Геленджик, ул. Григоренко	0,334	IV	2019
874	03408ОПМГ00882	Краснодарский край, г. Геленджик, ул. Гусакова	0,356	IV	2019
875	03408ОПМГ00883	Краснодарский край, г. Геленджик, ул. Долгова	0,950	IV	2019
876	03408ОПМГ00884	Краснодарский край, г. Геленджик, ул. Костюченко	0,346	IV	2019
877	03408ОПМГ00885	Краснодарский край, г. Геленджик, ул. Бодосова	0,350	IV	2019
878	03408ОПМГ00886	Краснодарский край, г. Геленджик, ул. Генералова	0,958	IV	2019

1	2	3	4	5	6
879	03408ОПМГ00887	Краснодарский край, г. Геленджик, ул. Евменьева	0,322	IV	2019
880	03408ОПМГ00888	Краснодарский край, г. Геленджик, ул. Пастернацкого	0,281	IV	2019
881	03408ОПМГ00889	Краснодарский край, г. Геленджик, ул. Олега Анофриева	0,267	IV	2019
882	03408ОПМГ00890	Краснодарский край, г. Геленджик, ул. Георгия Милляра	0,268	IV	2019
883	03408ОПМГ00891	Краснодарский край, с. Дивноморское, ул. Лучистая	0,245	IV	2019
884	03408ОПМГ00892	Краснодарский край, с. Адербиевка, пер. Тихий	0,045	IV	2019
885	03408ОПМГ00893	Краснодарский край, с. Адербиевка, пер. Уютный	0,092	IV	2019
886	03408ОПМГ00894	Краснодарский край, с. Криница, проезд Новотроицкий	0,078	IV	2019
887	03408ОПМГ00895	Краснодарский край, с. Криница, проезд Пшадский	0,077	IV	2019
888	03408ОПМГ00896	Краснодарский край, с. Прасковеевка, проезд Парусный	0,325	IV	2019
889	03408ОПМГ00897	Краснодарский край, пос. Светлый, пер. Дольменный	0,230	IV	2019
890	03408ОПМГ00898	Краснодарский край, с. Дивноморское, ул. Прокопца	0,260	IV	2019
Итого			451,408	x	x

ПАСПОРТА ПЕРЕКРЕСТКОВ

1. Паспорт перекрестка а/д 03 ОП РЗ 03К-166 «Магистраль «Дон» - х. Джанхот» – а/д М-4 «Дон» Москва - Воронеж - Ростов-на-Дону - Краснодар - Новороссийск»

УСЛОВНЫЕ ОБОЗНАЧЕНИЯ:

- 1088 - интенсивность движения
 ← - направление движения транспорта
 1579 - суммарная интенсивность движения

Рисунок 1.1 – Условная картограмма интенсивности транспортных потоков

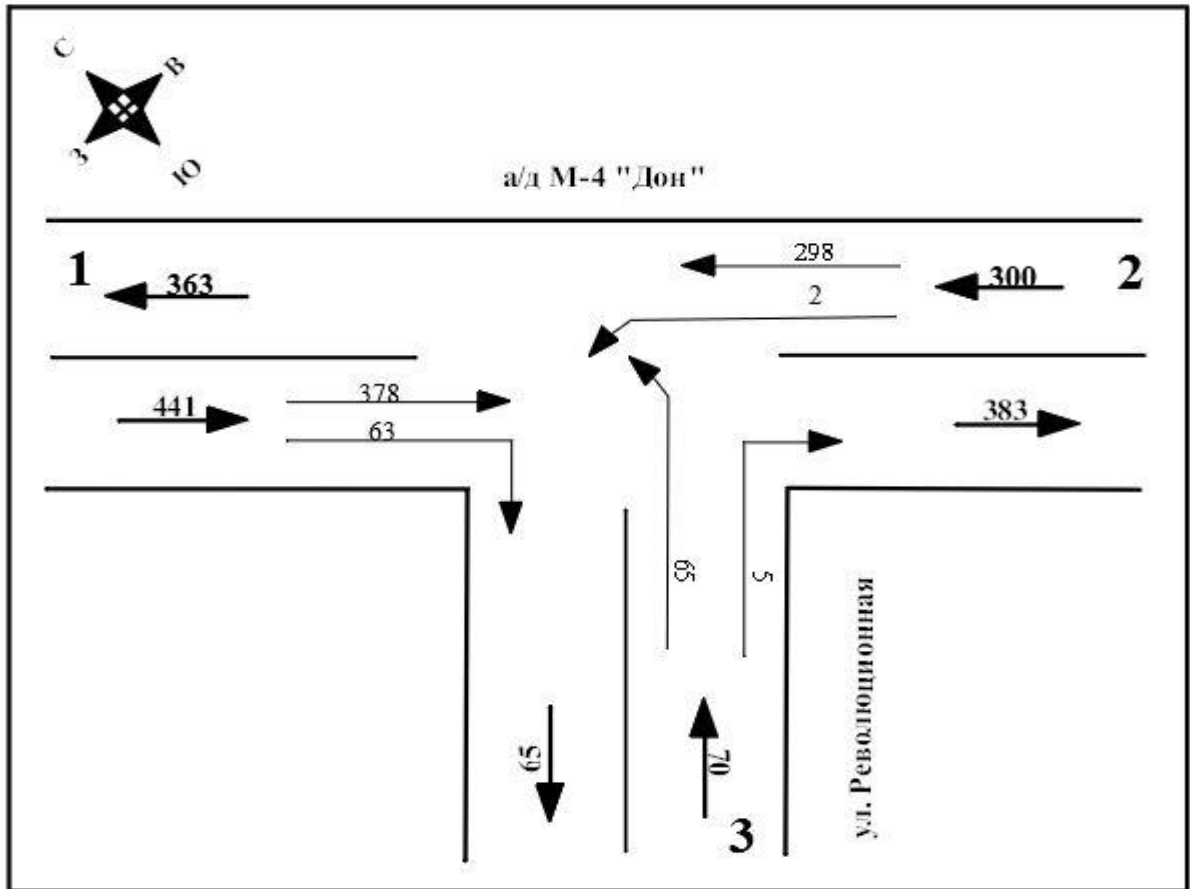


Рисунок 1.2 – Фото перекрестка

ВЕДОМОСТЬ ЗА ПЕРИОД ОБСЛЕДОВАНИЯ ИНТЕНСИВНОСТИ ДВИЖЕНИЯ НА ОБЪЕКТЕ
участок/перекресток: а/д 03 ОП РЗ 03К-166 «Магистраль «Дон» - х. Джанхот» – а/д М-4 «Дон» Москва - Воронеж - Ростов-на-Дону –
Краснодар - Новороссийск»
дата «02» октября 2020 г. (день недели пятница)
время 7.00-8.00

Вид транспорта	а/д 03 ОП РЗ 03К-166 «Магистраль «Дон» - х. Джанхот»										а/д М-4 «Дон» Москва - Воронеж - Ростов-на-Дону - Краснодар - Новороссийск»										Всего на перекрестке	
	Направление движения 1					Направление движения 2					Направление движения 3					Направление движения 4						
	Прямо	Направо	Налево	Разворот	Итого	Прямо	Направо	налево	Разворот	Итого	Прямо	Направо	Налево	Разворот	Итого	Прямо	Направо	Налево	Разворот	Итого	Итого	
Легковой трансп.	0	17	0	0	17	1	19	217	0	237	531	7	54	0	592	242	320	0	0	562	1408	
Микроавтобус	0	0	0	0	0	0	2	5	0	7	3	0	2	0	5	2	14	0	0	16	28	
Автобус средний	0	0	0	0	0	0	0	2	0	2	2	0	4	0	6	7	3	0	0	10	18	
Автобус большой	0	0	0	0	0	0	0	2	0	2	4	0	0	0	4	3	3	0	0	6	12	
Троллейбус	0	0	0	0	0	0	0	0	0	0	0	0	0	0	0	0	0	0	0	0	0	
Грузовые	до 2 т	0	0	0	0	0	0	2	6	0	8	22	0	9	0	31	11	14	0	0	25	64
	от 2 до 6 т	0	0	0	0	0	0	0	2	0	2	2	0	1	0	3	1	4	0	0	5	10
	от 6 до 14 т	0	0	0	0	0	0	0	0	0	0	1	0	0	0	1	1	0	0	0	1	2
	от 14 до 20 т	0	0	0	0	0	0	1	3	0	4	13	0	2	0	15	16	2	0	0	18	37
	от 20 т	0	0	0	0	0	0	0	0	0	0	0	0	0	0	0	0	0	0	0	0	0
Трамвай	0	0	0	0	0	0	0	0	0	0	0	0	0	0	0	0	0	0	0	0	0	
Итого	0	17	0	0	17	1	24	237	0	262	578	7	72	0	657	283	360	0	0	643	1579	

2. Паспорт перекрестка а/д М-4 «Дон» Москва - Воронеж - Ростов-на-Дону - Краснодар - Новороссийск» - ул. Революционная, с. Кабардинка



УСЛОВНЫЕ ОБОЗНАЧЕНИЯ:

- 1088 - интенсивность движения
 ← - направление движения транспорта
 811 - суммарная интенсивность движения

Рисунок 2.1 – Условная картограмма интенсивности транспортных потоков


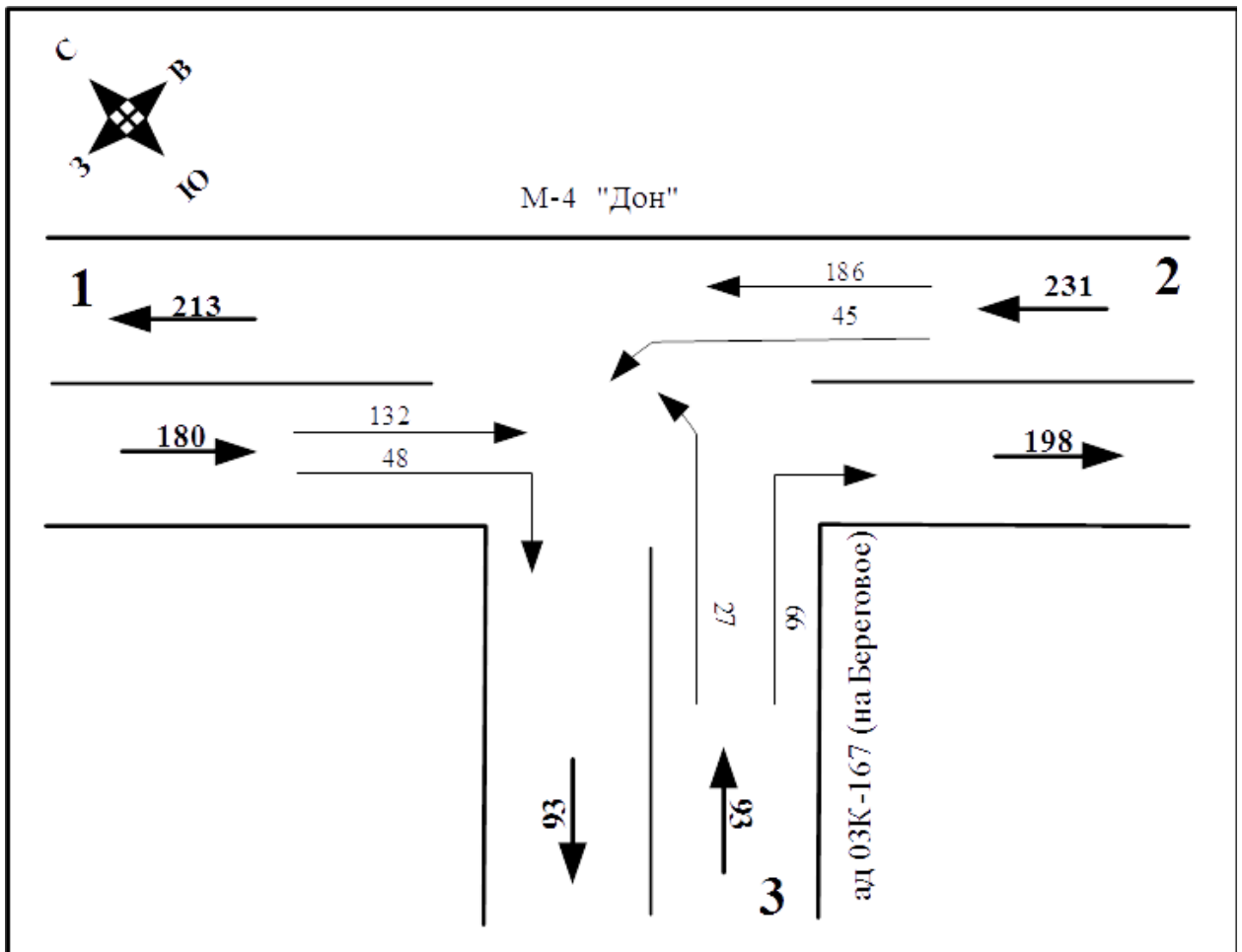


Рисунок 2.2 – Фото перекрестка

ВЕДОМОСТЬ ЗА ПЕРИОД ОБСЛЕДОВАНИЯ ИНТЕНСИВНОСТИ ДВИЖЕНИЯ НА ОБЪЕКТЕ
участок/перекресток: а/д М-4 «Дон» Москва - Воронеж - Ростов-на-Дону - Краснодар - Новороссийск» - ул. Революционная, с. Кабардинка
дата «2» октября 2020 г. (день недели пятница)
время: 7.00-8.00

Вид транспорта		а/д М-4 «Дон» Москва - Воронеж - Ростов-на-Дону - Краснодар - Новороссийск»										ул. Революционная					Всего на перекрёстке
		Направление движения 1					Направление движения 2					Направление движения 3					
		Прямо	Направо	Налево	Разворот	Итого	Прямо	Направо	налево	Разворот	Итого	Прямо	Направо	Налево	Разворот	Итого	
Легковой трансп.		331	51	0	0	382	261	0	2	0	263	0	4	61	0	65	710
Микроавтобус		11	3	0	0	14	7	0	0	0	7	0	1	0	0	1	22
Автобус средний		0	0	0	0	0	0	0	0	0	0	0	0	0	0	0	0
Автобус большой		0	1	0	0	1	0	0	0	0	0	0	0	1	0	1	2
Троллейбус		0	0	0	0	0	0	0	0	0	0	0	0	0	0	0	0
Грузовые	до 2 т	20	7	0	0	27	15	0	0	0	15	0	0	2	0	2	44
	от 2 до 6 т	2	0	0	0	2	4	0	0	0	4	0	0	0	0	0	6
	от 6 до 14 т	6	0	0	0	6	1	0	0	0	1	0	0	0	0	0	7
	от 14 до 20 т	8	1	0	0	9	10	0	0	0	10	0	0	1	0	1	20
	от 20 т	0	0	0	0	0	0	0	0	0	0	0	0	0	0	0	0
Трамвай		0	0	0	0	0	0	0	0	0	0	0	0	0	0	0	0
Итого		378	63	0	0	441	298	0	2	0	300	0	5	65	0	70	811

3. Паспорт перекрестка а/д М-4 «Дон» Москва - Воронеж - Ростов-на-Дону - Краснодар - Новороссийск» - а/д 03 ОП РЗ 03К-167 «Магистраль «Дон» - х. Бетта»



УСЛОВНЫЕ ОБОЗНАЧЕНИЯ:

- 1088 - интенсивность движения
- ← - направление движения транспорта
- 1643 - суммарная интенсивность движения

Рисунок 3.1 – Условная картограмма интенсивности транспортных потоков

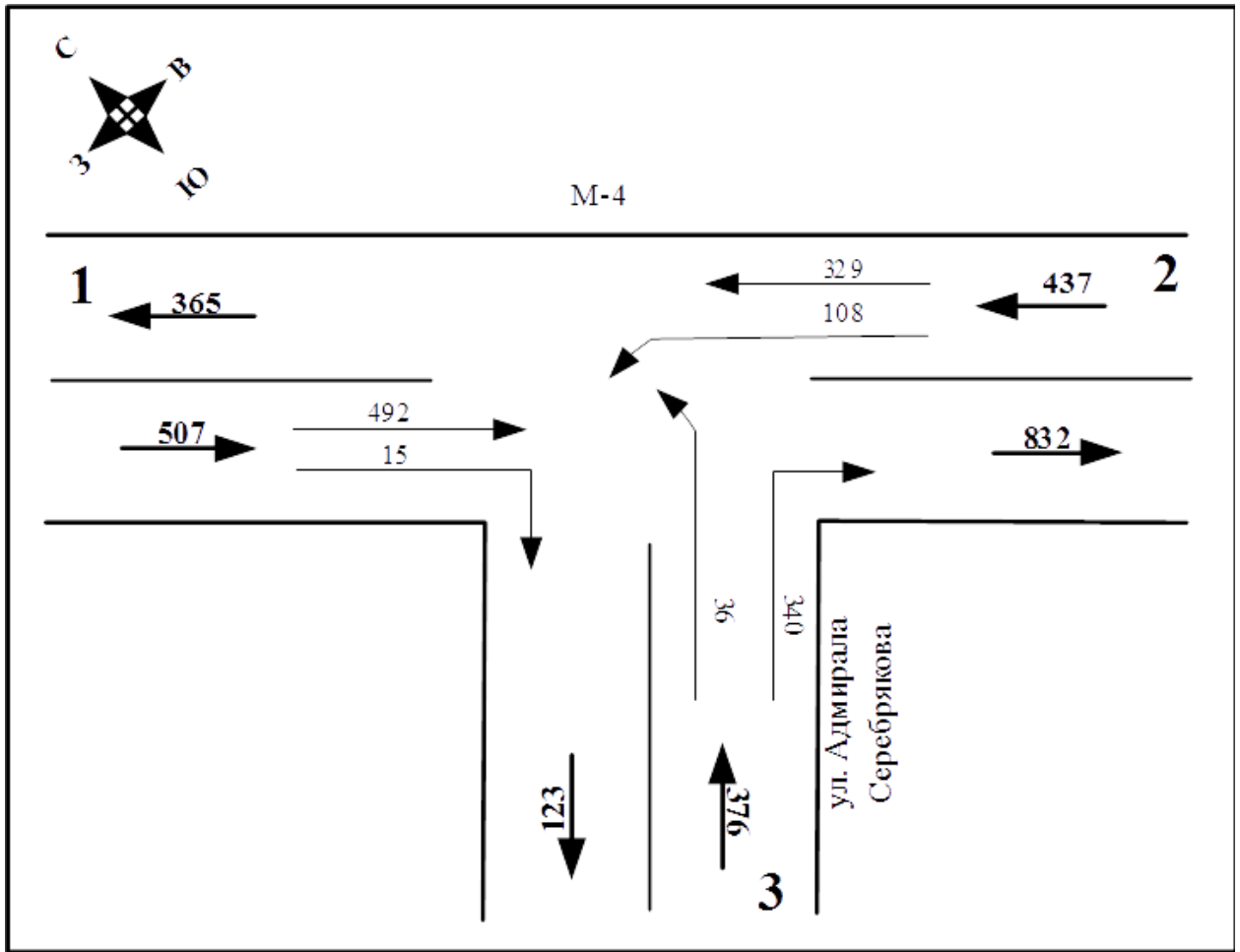


Рисунок 3.2 – Фото перекрестка

ВЕДОМОСТЬ ЗА ПЕРИОД ОБСЛЕДОВАНИЯ ИНТЕНСИВНОСТИ ДВИЖЕНИЯ НА ОБЪЕКТЕ
участок/перекресток: а/д М-4 «Дон» Москва - Воронеж - Ростов-на-Дону - Краснодар - Новороссийск» -
а/д 03 ОП РЗ 03К-167 «Магистраль «Дон» - х. Бетта»
дата «2» октября 2020 г. (день недели пятница)
время: 07.00-08.00

Вид транспорта		а/д М-4 «Дон» Москва - Воронеж - Ростов-на-Дону - Краснодар - Новороссийск»										а/д 03 ОП РЗ 03К-167 «Магистраль «Дон» - х. Бетта»					Всего на перекрёстке
		Направление движения 1					Направление движения 2					Направление движения 3					
		Прямо	Направо	Налево	Разворот	Итого	Прямо	Направо	налево	Разворот	Итого	Прямо	Направо	Налево	Разворот	Итого	
Легковой трансп.		111	48	0	0	159	138	0	42	0	180	0	57	24	0	81	420
Микроавтобус		3	0	0	0	3	0	0	3	0	3	0	3	0	0	3	9
Автобус средний		3	0	0	0	3	0	0	0	0	0	0	6	0	0	6	9
Автобус большой		0	0	0	0	0	0	0	0	0	0	0	0	0	0	0	0
Троллейбус		0	0	0	0	0	0	0	0	0	0	0	0	0	0	0	0
Грузовые	до 2 т	9	0	0	0	9	15	0	0	0	15	0	0	3	0	3	27
	от 2 до 6 т	0	0	0	0	0	6	0	0	0	6	0	0	0	0	0	6
	от 6 до 14 т	0	0	0	0	0	0	0	0	0	0	0	0	0	0	0	0
	от 14 до 20 т	0	0	0	0	0	0	0	0	0	0	0	0	0	0	0	0
	от 20 т	6	0	0	0	6	27	0	0	0	27	0	0	0	0	0	33
Трамвай		0	0	0	0	0	0	0	0	0	0	0	0	0	0	0	0
Итого		132	38	0	0	180	186	0	45	0	231	0	66	27	0	93	504

4. Паспорт перекрестка а/д М-4 «Дон» Москва - Воронеж - Ростов-на-Дону - Краснодар - Новороссийск» – ул. Адмирала Серебрякова, г. Геленджик



УСЛОВНЫЕ ОБОЗНАЧЕНИЯ:

- 1088 - интенсивность движения
- ← - направление движения транспорта
- 1643 - суммарная интенсивность движения

Рисунок 4.1 – Условная картограмма интенсивности транспортных потоков

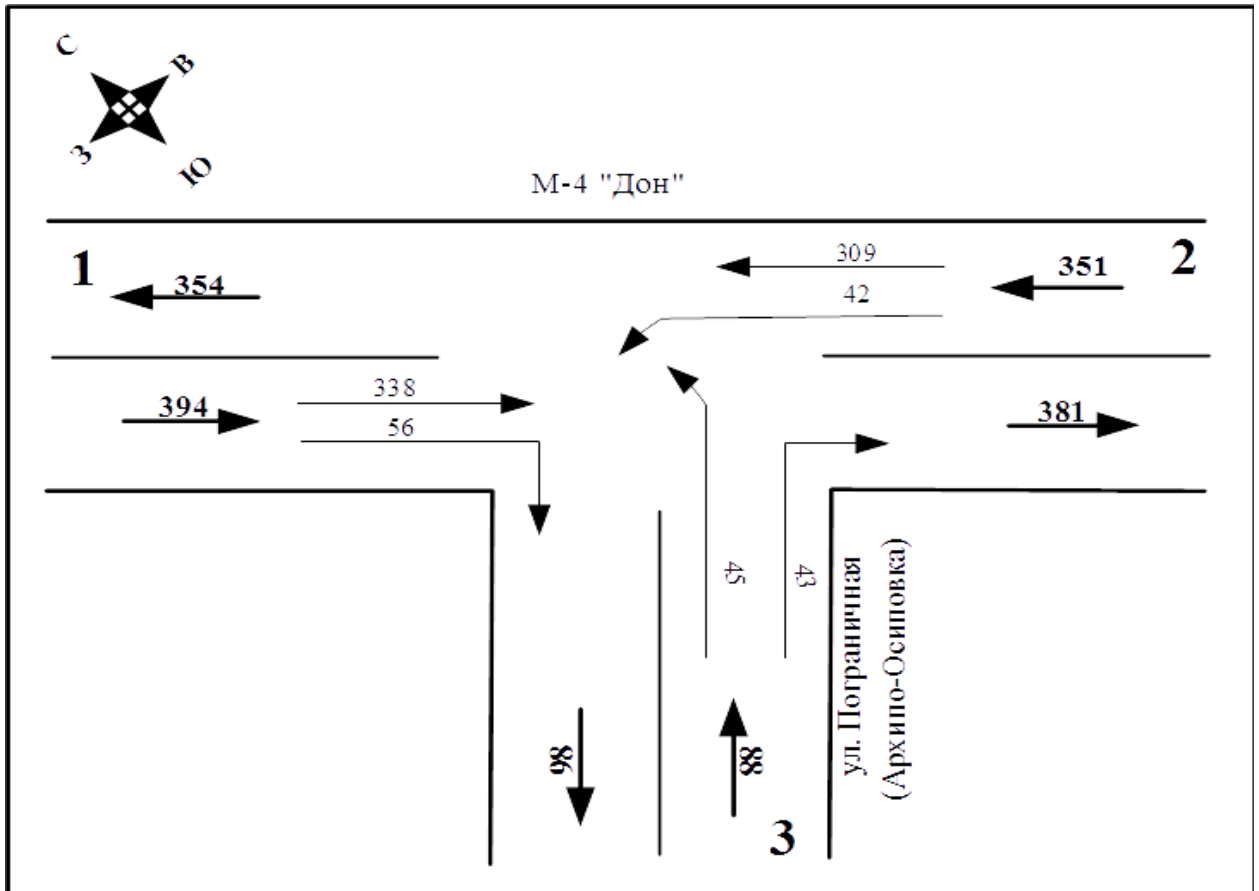


Рисунок 4.2 – Фото перекрестка

ВЕДОМОСТЬ ЗА ПЕРИОД ОБСЛЕДОВАНИЯ ИНТЕНСИВНОСТИ ДВИЖЕНИЯ НА ОБЪЕКТЕ
участок/перекресток: а/д М-4 «Дон» Москва - Воронеж - Ростов-на-Дону - Краснодар - Новороссийск» - ул. Адмирала Серебрякова
дата «2» октября 2020 г. (день недели пятница)
время: 07.00-08.00

Вид транспорта	а/д М-4 «Дон» Москва - Воронеж - Ростов-на-Дону - Краснодар - Новороссийск»										ул. Адмирала Серебрякова					Всего на перекрёстке	
	Направление движения от ул. Ксении Ярцевой					Направление движения от ул. Маршала Жукова					Направление движения 3						
	Прямо	Направо	Налево	Разворот	Итого	Прямо	Направо	налево	Разворот	Итого	Прямо	Направо	Налево	Разворот	Итого	Итого	
Легковой трансп.	448	14	0	0	462	276	0	94	0	370	0	320	32	0	352	1184	
Микроавтобус	5	0	0	0	5	0	0	2	0	2	0	7	0	0	7	14	
Автобус средний	4	0	0	0	4	3	0	5	0	8	0	1	0	0	1	13	
Автобус большой	4	0	0	0	4	7	0	2	0	9	0	2	0	0	2	15	
Троллейбус	0	0	0	0	0	0	0	0	0	0	0	0	0	0	0	0	
Грузовые	до 2 т	18	0	0	0	18	18	0	4	0	22	0	9	1	0	10	50
	от 2 до 6 т	8	1	0	0	9	6	0	0	0	6	0	1	1	0	2	17
	от 6 до 14 т	2	0	0	0	2	3	0	1	0	4	0	0	2	0	2	8
	от 14 до 20 т	1	0	0	0	1	6	0	0	0	6	0	0	0	0	0	7
	от 20 т	2	0	0	0	2	10	0	0	0	10	0	0	0	0	0	12
Трамвай	0	0	0	0	0	0	0	0	0	0	0	0	0	0	0	0	
Итого	492	15	0	0	507	329	0	108	0	437	0	340	36	0	376	1320	

5. Паспорт перекрестка а/д М-4 «Дон» Москва - Воронеж - Ростов-на-Дону - Краснодар - Новороссийск» - ул. Пограничная, с. Архипо-Осиповка



УСЛОВНЫЕ ОБОЗНАЧЕНИЯ:

- 1088 - интенсивность движения
 ← - направление движения транспорта
 1643 - суммарная интенсивность движения

Рисунок 5.1 – Условная картограмма интенсивности транспортных потоков

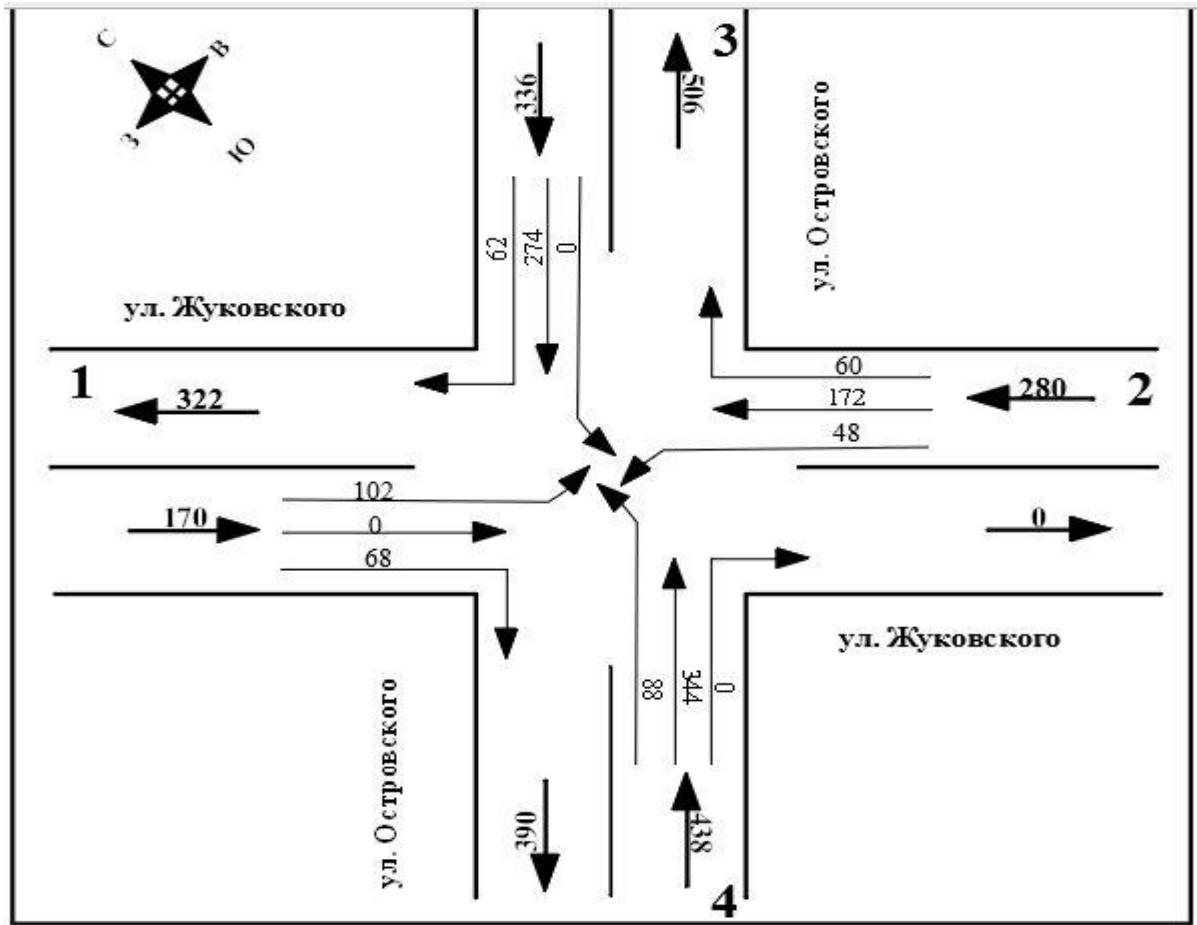


Рисунок 5.2 – Фото перекрестка

ВЕДОМОСТЬ ЗА ПЕРИОД ОБСЛЕДОВАНИЯ ИНТЕНСИВНОСТИ ДВИЖЕНИЯ НА ОБЪЕКТЕ
участок/перекресток: а/д М-4 «Дон» Москва - Воронеж - Ростов-на-Дону - Краснодар - Новороссийск» - ул. Пограничная, Архипо-Осиповка
дата «2» октября 2020 г. (день недели пятница)
время: 07.00-08.00

Вид транспорта		а/д М-4 «Дон» Москва - Воронеж - Ростов-на-Дону - Краснодар - Новороссийск»										ул. Пограничная					Всего на перекрёстке
		Направление движения от ул. Лесная					Направление движения от ул. Красных Партизан					Направление движения от ул. Чайковского					
		Прямо	Направо	Налево	Разворот	Итого	Прямо	Направо	налево	Разворот	Итого	Прямо	Направо	Налево	Разворот	Итого	Итого
Легковой трансп.		302	50	0	0	352	264	0	42	0	306	0	42	41	0	83	741
Микроавтобус		4	1	0	0	5	2	0	0	0	2	0	0	2	0	2	9
Автобус средний		0	0	0	0	0	0	0	0	0	0	0	0	0	0	0	0
Автобус большой		1	0	0	0	1	3	0	0	0	3	0	0	0	0	0	4
Троллейбус		0	0	0	0	0	0	0	0	0	0	0	0	0	0	0	0
Грузовые	до 2 т	8	4	0	0	12	20	0	0	0	20	0	0	1	0	1	33
	от 2 до 6 т	6	0	0	0	6	9	0	0	0	9	0	1	0	0	1	16
	от 6 до 14 т	2	0	0	0	2	3	0	0	0	3	0	0	0	0	0	5
	от 14 до 20 т	1	1	0	0	2	0	0	0	0	0	0	0	0	0	0	2
	от 20 т	14	0	0	0	14	8	0	0	0	8	0	0	1	0	1	23
Трамвай		0	0	0	0	0	0	0	0	0	0	0	0	0	0	0	0
Итого		338	56	0	0	394	309	0	42	0	351	0	43	45	0	88	833

6. Паспорт перекрестка ул. Жуковского – ул. Островского, г. Геленджик



УСЛОВНЫЕ ОБОЗНАЧЕНИЯ:

- 1088 - интенсивность движения
- ← - направление движения транспорта
- 1224 - суммарная интенсивность движения

Рисунок 6.1 – Условная картограмма интенсивности транспортных потоков



Рисунок 6.2 – Фото перекрестка

ВЕДОМОСТЬ ЗА ПЕРИОД ОБСЛЕДОВАНИЯ ИНТЕНСИВНОСТИ ДВИЖЕНИЯ НА ОБЪЕКТЕ

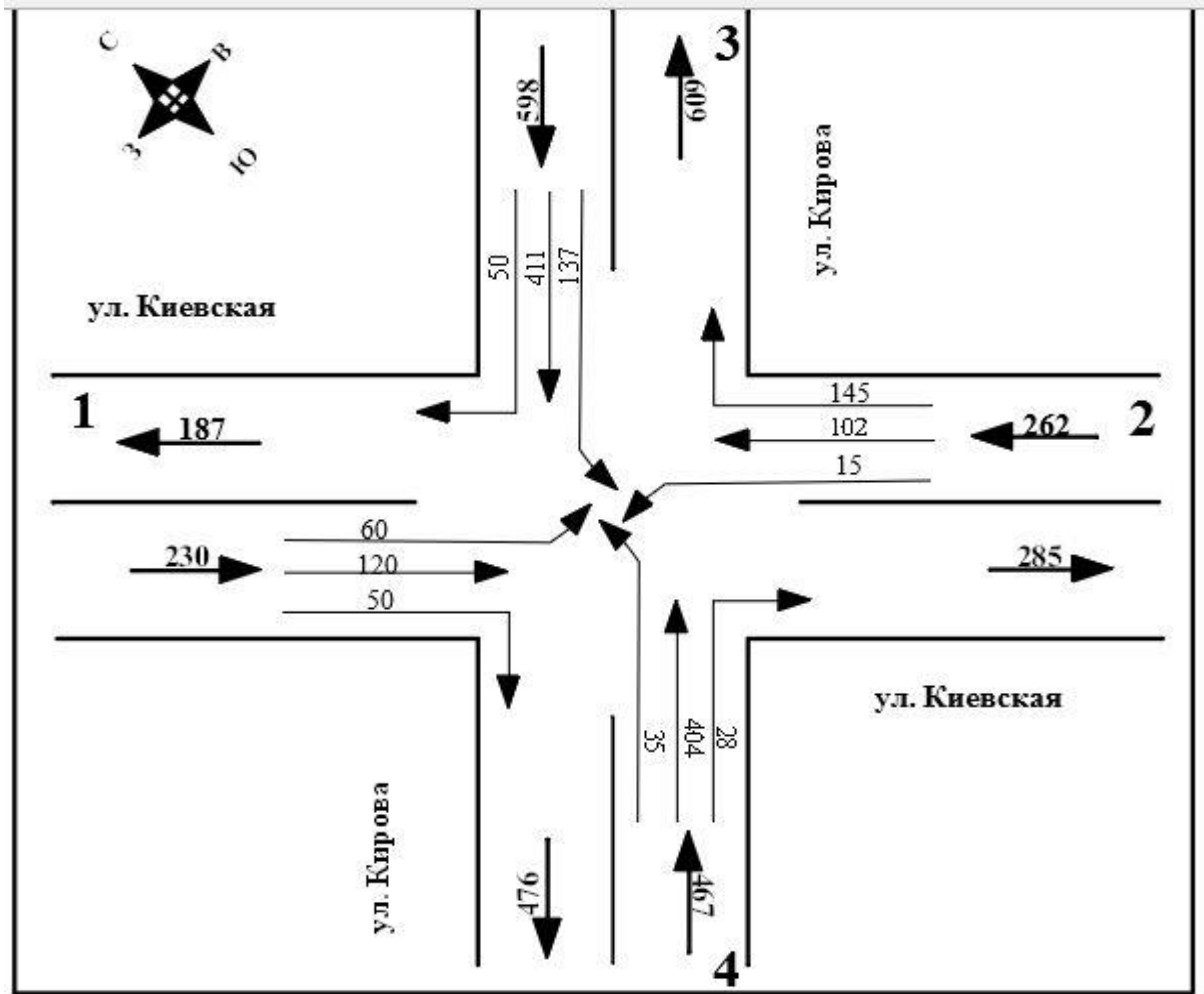
участок/перекресток: ул. Жуковского – ул. Островского

дата «30» сентября 2020 г. (день недели среда)

время: 7.00-8.00

Вид транспорта	ул. Жуковского										ул. Островского										Всего на перекрёстке	
	Направление движения от ул. Дивноморская					Направление движения от ул. Сурикова					Направление движения от ул. Маяковского					Направление движения от пер. Сосновый						
	Прямо	Направо	Налево	Разворот	Итого	Прямо	Направо	налево	Разворот	Итого	Прямо	Направо	Налево	Разворот	Итого	Прямо	Направо	Налево	Разворот	Итого		Итого
Легковой трансп.	0	68	102	0	170	172	52	48	0	272	250	54	0	0	304	308	0	84	6	398	1144	
Микроавтобус	0	0	0	0	0	0	8	0	0	8	20	0	0	0	20	16	0	4	0	20	48	
Автобус средний	0	0	0	0	0	0	0	0	0	0	0	0	0	0	0	8	0	0	0	8	8	
Автобус большой	0	0	0	0	0	0	0	0	0	0	0	2	0	0	2	0	0	0	0	0	2	
Троллейбус	0	0	0	0	0	0	0	0	0	0	0	0	0	0	0	0	0	0	0	0	0	
Грузовые	до 2 т	0	0	0	0	0	0	0	0	0	0	4	6	0	0	10	12	0	0	0	12	22
	от 2 до 6 т	0	0	0	0	0	0	0	0	0	0	0	0	0	0	0	0	0	0	0	0	0
	от 6 до 14 т	0	0	0	0	0	0	0	0	0	0	0	0	0	0	0	0	0	0	0	0	0
	от 14 до 20 т	0	0	0	0	0	0	0	0	0	0	0	0	0	0	0	0	0	0	0	0	0
	от 20 т	0	0	0	0	0	0	0	0	0	0	0	0	0	0	0	0	0	0	0	0	0
Трамвай	0	0	0	0	0	0	0	0	0	0	0	0	0	0	0	0	0	0	0	0	0	
Итого	0	68	102	0	170	172	60	48	0	280	274	62	0	0	336	344	0	88	6	438	1224	

7. Паспорт перекрестка ул. Киевская -- ул. Кирова, г. Геленджик



УСЛОВНЫЕ ОБОЗНАЧЕНИЯ:

- 1088 - интенсивность движения
- ← - направление движения транспорта
- 1557 - суммарная интенсивность движения

Рисунок 7.1 – Условная картограмма интенсивности транспортных потоков

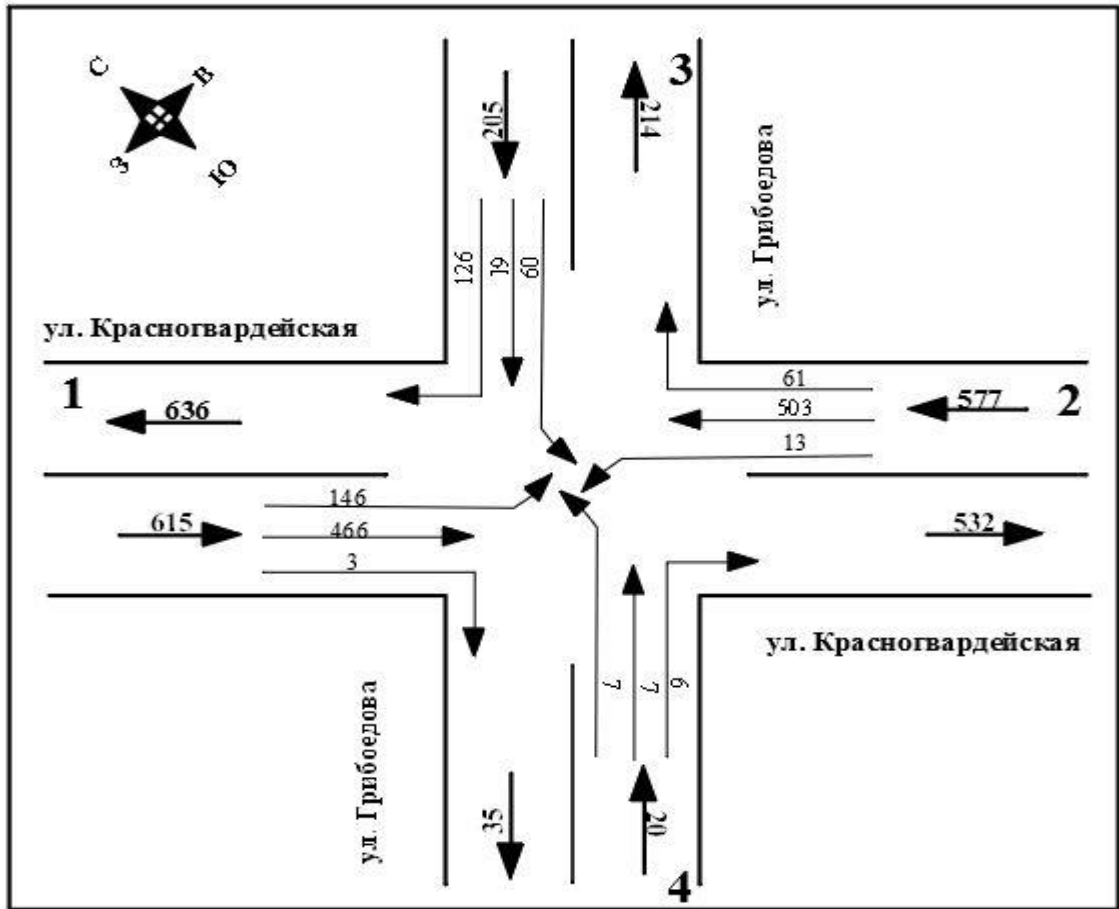


Рисунок 7.2 – Фото перекрестка

ВЕДОМОСТЬ ЗА ПЕРИОД ОБСЛЕДОВАНИЯ ИНТЕНСИВНОСТИ ДВИЖЕНИЯ НА ОБЪЕКТЕ
участок/перекресток: ул. Киевская -- ул. Кирова, г. Геленджик
дата «30» сентября 2020 г. (день недели среда)
время: 7.00-8.00

Вид транспорта	ул. Киевская										ул. Кирова										Всего на перекрёстке	
	Направление движения от ул. Горького					Направление движения от ул. Тельмана					Направление движения от ул. Кавказской					Направление движения от ул. Кубанской						
	Прямо	Направо	Налево	Разворот	Итого	Прямо	Направо	налево	Разворот	Итого	Прямо	Направо	Налево	Разворот	Итого	Прямо	Направо	Налево	Разворот	Итого		Итого
Легковой трансп.	110	49	55	0	214	91	124	13	0	228	388	46	123	0	557	378	22	34	0	434	1433	
Микроавтобус	2	0	2	0	4	3	2	0	0	5	7	1	3	0	11	8	2	0	0	10	30	
Автобус средний	0	0	0	0	0	0	1	1	0	2	3	0	0	0	3	4	1	0	0	5	10	
Автобус большой	0	0	0	0	0	0	0	0	0	0	2	0	0	0	2	0	0	0	0	0	2	
Троллейбус	0	0	0	0	0	0	0	0	0	0	0	0	0	0	0	0	0	0	0	0	0	
Грузовые	до 2 т	7	1	2	0	10	6	12	1	0	19	9	3	9	0	21	12	2	0	0	14	64
	от 2 до 6 т	1	0	0	0	1	2	4	0	0	6	1	0	1	0	2	2	0	0	0	2	11
	от 6 до 14 т	0	0	1	0	1	0	0	0	0	0	1	0	1	0	2	0	1	1	0	2	5
	от 14 до 20 т	0	0	0	0	0	0	2	0	0	2	0	0	0	0	0	0	0	0	0	0	2
	от 20 т	0	0	0	0	0	0	0	0	0	0	0	0	0	0	0	0	0	0	0	0	0
Трамвай	0	0	0	0	0	0	0	0	0	0	0	0	0	0	0	0	0	0	0	0	0	
Итого	120	50	60	0	230	102	145	15	0	262	411	50	137	0	598	404	28	35	0	467	1557	

8. Паспорт перекрестка ул. Красногвардейская – ул. Грибоедова, г. Геленджик



УСЛОВНЫЕ ОБОЗНАЧЕНИЯ:

- 1088 - интенсивность движения
- ← - направление движения транспорта
- 1417 - суммарная интенсивность движения

Рисунок 8.1 – Условная картограмма интенсивности транспортных потоков

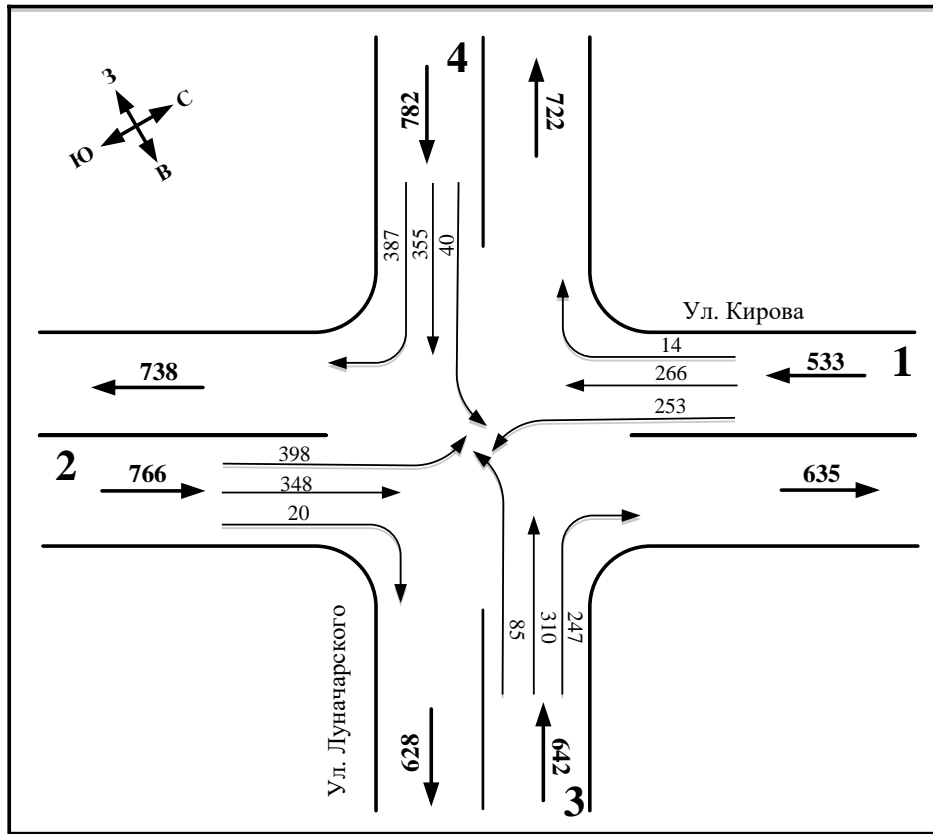


Рисунок 8.2 – Фото перекрестка

ВЕДОМОСТЬ ЗА ПЕРИОД ОБСЛЕДОВАНИЯ ИНТЕНСИВНОСТИ ДВИЖЕНИЯ НА ОБЪЕКТЕ
участок/перекресток: ул. Красногвардейская – ул. Грибоедова, г. Геленджик
дата «30» сентября 2020 г. (день недели среда)
время: 7.00-8.00

Вид транспорта	ул. Красногвардейская										ул. Грибоедова										Всего на перекрёстке	
	Направление движения 1					Направление движения 2					Направление движения 3					Направление движения 4						
	Прямо	Направо	Налево	Разворот	Итого	Прямо	Направо	налево	Разворот	Итого	Прямо	Направо	Налево	Разворот	Итого	Прямо	Направо	Налево	Разворот	Итого		Итого
Легковой трансп.	451	3	127	0	581	479	57	11	0	547	19	120	58	0	197	6	6	7	0	19	1344	
Микроавтобус	6	0	7	0	13	10	1	0	0	11	0	1	0	0	1	0	0	0	0	0	25	
Автобус средний	1	0	4	0	5	1	2	0	0	3	0	1	0	0	1	0	0	0	0	0	9	
Автобус большой	1	0	4	0	5	2	0	0	0	2	0	0	0	0	0	0	0	0	0	0	7	
Троллейбус	0	0	0	0	0	0	0	0	0	0	0	0	0	0	0	0	0	0	0	0	0	
Грузовые	до 2 т	6	0	3	0	9	10	0	1	0	11	0	3	2	0	5	1	0	0	0	1	26
	от 2 до 6 т	0	0	1	0	1	1	1	1	0	3	0	1	0	0	1	0	0	0	0	0	5
	от 6 до 14 т	1	0	0	0	1	0	0	0	0	0	0	0	0	0	0	0	0	0	0	0	1
	от 14 до 20 т	0	0	0	0	0	0	0	0	0	0	0	0	0	0	0	0	0	0	0	0	0
	от 20 т	0	0	0	0	0	0	0	0	0	0	0	0	0	0	0	0	0	0	0	0	0
Трамвай	0	0	0	0	0	0	0	0	0	0	0	0	0	0	0	0	0	0	0	0	0	
Итого	466	3	146	0	615	503	61	13	0	577	19	126	60	0	205	7	6	7	0	20	1417	

9. Паспорт перекрестка ул. Луначарского – ул. Кирова, г. Геленджик



УСЛОВНЫЕ ОБОЗНАЧЕНИЯ:

- 2723 - интенсивность движения
- ← - направление движения транспорта
- 5446 - суммарная интенсивность движения

Рисунок 9.1 – Условная картограмма интенсивности транспортных потоков



Рисунок 9.2 – Фото перекрестка

ВЕДОМОСТЬ ЗА ПЕРИОД ОБСЛЕДОВАНИЯ ИНТЕНСИВНОСТИ ДВИЖЕНИЯ НА ОБЪЕКТЕ

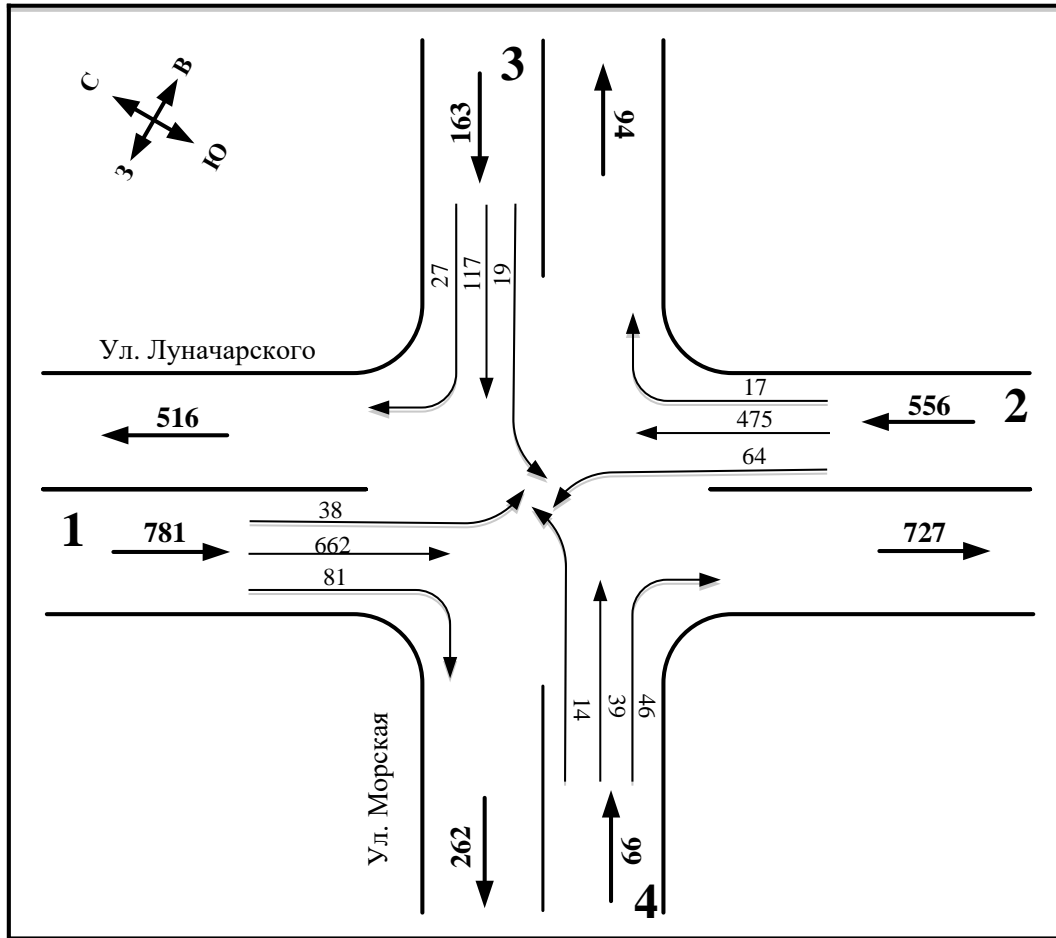
участок/перекресток: ул. Луначарского – ул. Кирова

дата «01» октября 2020 г. (день недели - четверг)

время: 7:00 - 8:00

Вид транспорта	ул. Кирова										ул. Луначарского										Всего на перекрестке	
	Направление движения от ул. Красных Партизан					Направление движения от ул. Толстого					Направление движения от ул. Тельмана					Направление движения от ул. Горького						
	Прямо	Направо	Налево	Разворот	Итого	Прямо	Направо	Налево	Разворот	Итого	Прямо	Направо	Налево	Разворот	Итого	Прямо	Направо	Налево	Разворот	Итого		Итого
Легковой трансп.	257	14	246	0	517	336	16	353	3	708	301	237	79	0	617	338	343	37	0	718	2560	
Микроавтобус	2	0	1	0	3	5	3	29	0	37	0	2	1	0	3	0	27	0	0	27	70	
Автобус средний	1	0	1	0	2	3	1	1	0	5	0	0	0	0	0	1	8	0	0	9	16	
Автобус большой	2	0	1	0	3	0	0	10	0	10	3	0	0	0	3	6	3	0	0	9	25	
Троллейбус	0	0	0	0	0	0	0	0	0	0	0	0	0	0	0	0	0	0	0	0	0	
Грузовые	до 2 т	4	0	3	0	7	3	0	5	0	8	5	8	4	0	17	9	6	3	0	18	50
	от 2 до 6 т	0	0	1	0	1	1	0	0	0	1	1	0	1	0	2	1	0	0	0	1	5
	от 6 до 14 т	0	0	0	0	0	0	0	0	0	0	0	0	0	0	0	0	0	0	0	0	0
	от 14 до 20 т	0	0	0	0	0	0	0	0	0	0	0	0	0	0	0	0	0	0	0	0	0
	от 20 т	0	0	0	0	0	0	0	0	0	0	0	0	0	0	0	0	0	0	0	0	0
Трамвай	0	0	0	0	0	0	0	0	0	0	0	0	0	0	0	0	0	0	0	0	0	
Итого	266	14	253	0	533	348	20	398	3	769	310	247	85	0	642	355	387	40	0	782	2726	

10. Паспорт перекрестка ул. Луначарского - ул. Морская, г. Геленджик



УСЛОВНЫЕ ОБОЗНАЧЕНИЯ:

- 1599 - интенсивность движения
- ← - направление движения транспорта
- 3198** - суммарная интенсивность движения

Рисунок 10.1 – Условная картограмма интенсивности транспортных потоков




Рисунок 10.2 – Фото перекрестка

ВЕДОМОСТЬ ЗА ПЕРИОД ОБСЛЕДОВАНИЯ ИНТЕНСИВНОСТИ ДВИЖЕНИЯ НА ОБЪЕКТЕ

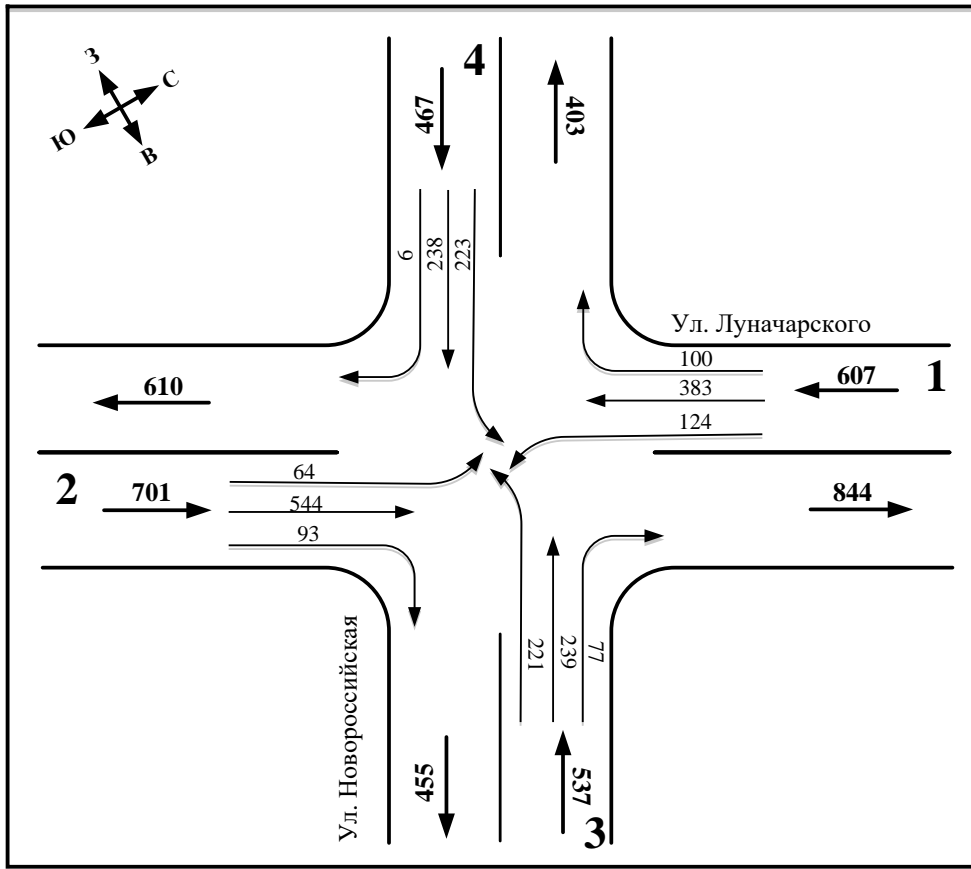
участок/перекресток: ул. Луначарского - ул. Морская

дата «01» октября 2020 г. (день недели - четверг)

время: 7:00 - 8:00

Вид транспорта	ул. Луначарского										ул. Морская										Всего на перекрёстке	
	Направление движения от ул. Горная					Направление движения от ул. Садовая					Направление движения от ул. Халтурина					Направление движения от Серафимовича						
	Прямо	Направо	Налево	Разворот	Итого	Прямо	Направо	Налево	Разворот	Итого	Прямо	Направо	Налево	Разворот	Итого	Прямо	Направо	Налево	Разворот	Итого	Итого	
Легковой трансп.	597	75	35	1	708	427	16	61	0	504	112	27	19	0	158	39	45	14	1	99	1469	
Микроавтобус	34	0	0	0	34	24	1	0	0	25	0	0	0	0	0	0	0	0	0	0	59	
Автобус средний	6	0	0	0	6	5	0	0	0	5	0	0	0	0	0	0	0	0	0	0	11	
Автобус большой	10	0	1	0	11	11	0	0	0	11	0	0	0	0	0	0	0	0	0	0	22	
Троллейбус	0	0	0	0	0	0	0	0	0	0	0	0	0	0	0	0	0	0	0	0	0	
Грузовые	до 2 т	15	6	2	0	23	8	0	2	0	10	5	0	0	0	5	0	1	0	0	1	39
	от 2 до 6 т	0	0	0	0	0	0	0	0	0	0	0	0	0	0	0	0	0	0	0	0	0
	от 6 до 14 т	0	0	0	0	0	0	0	1	0	1	0	0	0	0	0	0	0	0	0	0	1
	от 14 до 20 т	0	0	0	0	0	0	0	0	0	0	0	0	0	0	0	0	0	0	0	0	0
	от 20 т	0	0	0	0	0	0	0	0	0	0	0	0	0	0	0	0	0	0	0	0	0
Трамвай	0	0	0	0	0	0	0	0	0	0	0	0	0	0	0	0	0	0	0	0	0	
Итого	662	81	38	1	782	475	17	64	0	556	117	27	19	0	163	39	46	14	1	100	1601	

11. Паспорт перекрестка ул. Луначарского – ул. Новороссийская, г. Геленджик



УСЛОВНЫЕ ОБОЗНАЧЕНИЯ:

- 2312 - интенсивность движения
- ← - направление движения транспорта
- 4624 - суммарная интенсивность движения

Рисунок 11.1 – Условная картограмма интенсивности транспортных потоков



Рисунок 11.2 – Фото перекрестка

ВЕДОМОСТЬ ЗА ПЕРИОД ОБСЛЕДОВАНИЯ ИНТЕНСИВНОСТИ ДВИЖЕНИЯ НА ОБЪЕКТЕ

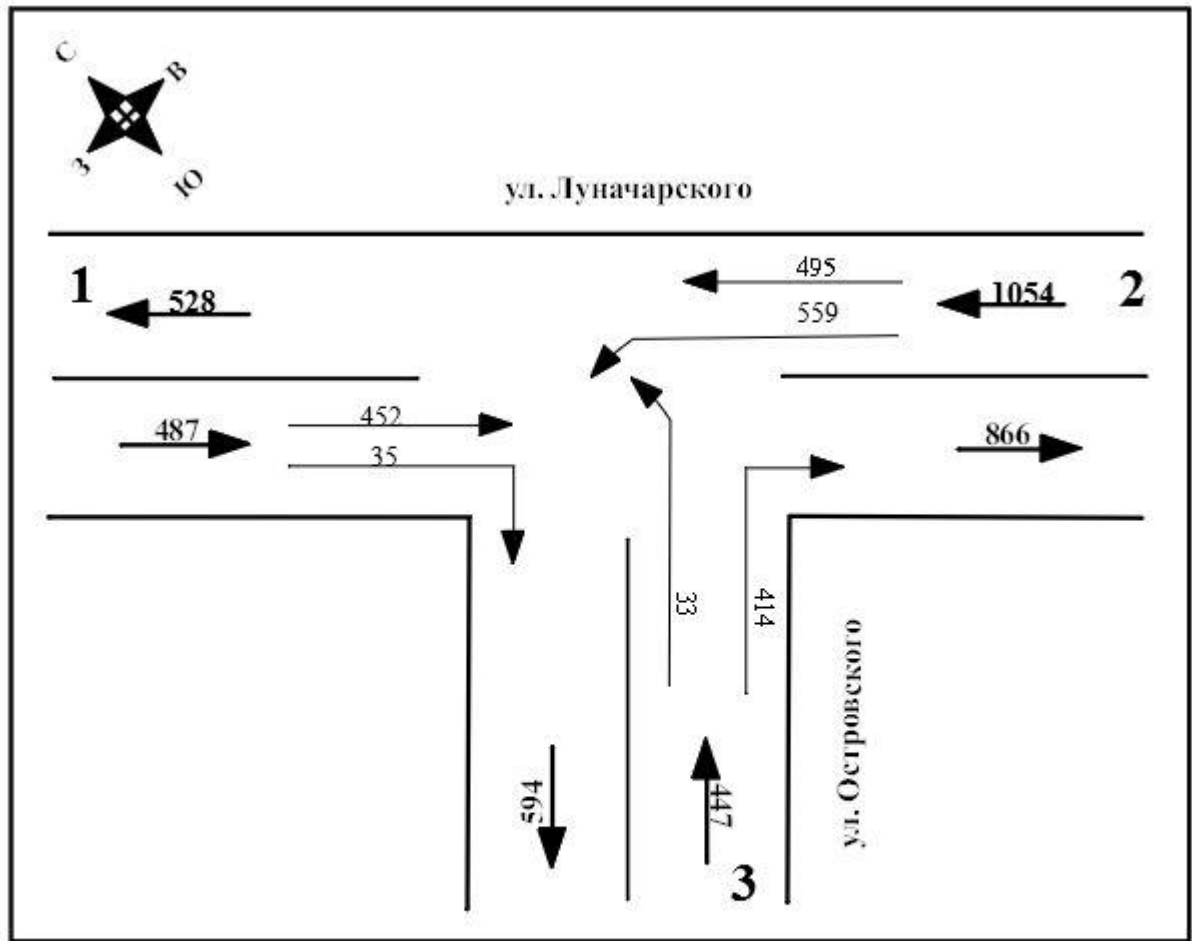
участок/перекресток: ул. Луначарского – ул. Новороссийская

дата «01» октября 2020 г. (день недели - четверг)

время: 7:00 - 8:00

Вид транспорта	ул. Луначарского										ул. Новороссийская										Всего на перекрёстке	
	Направление движения от ул. Степная					Направление движения от ул. Тельмана					Направление движения от ул. Толстого					Направление движения от ул. Красных Партизан						
	Прямо	Направо	Налево	Разворот	Итого	Прямо	Направо	Налево	Разворот	Итого	Прямо	Направо	Налево	Разворот	Итого	Прямо	Направо	Налево	Разворот	Итого		Итого
Легковой трансп.	366	89	111	1	567	510	93	62	0	665	224	71	213	0	508	222	5	218	0	445	2185	
Микроавтобус	0	0	5	0	5	4	0	0	0	4	0	1	3	0	4	1	0	0	0	1	14	
Автобус средний	0	0	2	0	2	1	0	0	0	1	1	3	0	0	4	0	0	0	0	0	7	
Автобус большой	3	0	0	0	3	6	0	0	0	6	0	0	0	0	0	0	0	0	0	0	9	
Троллейбус	0	0	0	0	0	0	0	0	0	0	0	0	0	0	0	0	0	0	0	0	0	
Грузовые	до 2 т	13	10	5	0	28	23	0	2	0	25	10	1	5	0	16	13	1	5	0	19	88
	от 2 до 6 т	1	0	1	0	2	0	0	0	0	0	1	1	0	0	2	0	0	0	0	0	4
	от 6 до 14 т	0	1	0	0	1	0	0	0	0	0	3	0	0	0	3	2	0	0	0	2	6
	от 14 до 20 т	0	0	0	0	0	0	0	0	0	0	0	0	0	0	0	0	0	0	0	0	0
	от 20 т	0	0	0	0	0	0	0	0	0	0	0	0	0	0	0	0	0	0	0	0	0
Трамвай	0	0	0	0	0	0	0	0	0	0	0	0	0	0	0	0	0	0	0	0	0	
Итого	383	100	124	1	608	544	93	64	0	701	239	77	221	0	537	238	6	223	0	467	2313	

12. Паспорт перекрестка ул. Луначарского - ул. Островского,
г. Геленджик



УСЛОВНЫЕ ОБОЗНАЧЕНИЯ:

- 1088 - интенсивность движения
- ← - направление движения транспорта
- 1988 - суммарная интенсивность движения

Рисунок 12.1 – Условная картограмма интенсивности транспортных потоков

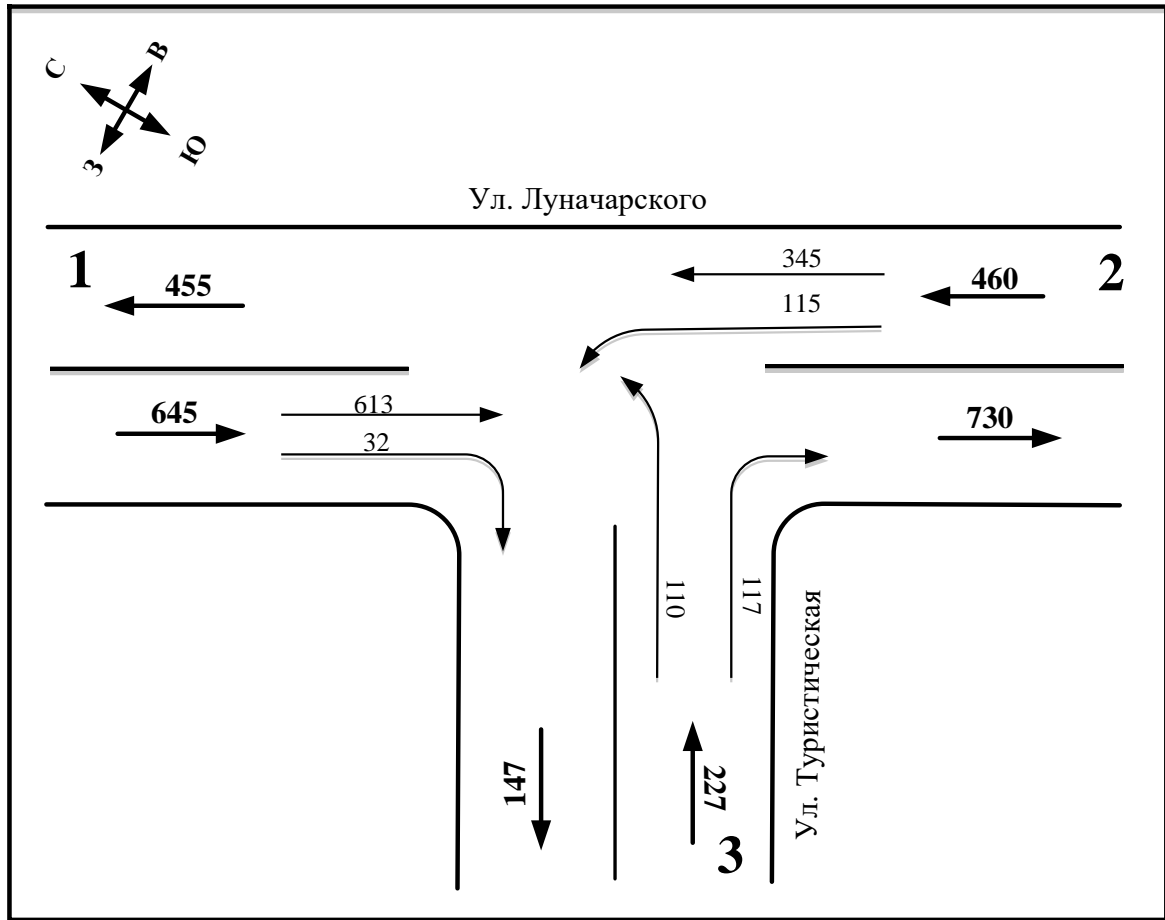


Рисунок 12.2 – Фото перекрестка

ВЕДОМОСТЬ ЗА ПЕРИОД ОБСЛЕДОВАНИЯ ИНТЕНСИВНОСТИ ДВИЖЕНИЯ НА ОБЪЕКТЕ
участок/перекресток: ул. Луначарского - ул. Островского, г. Геленджик
дата «01» октября 2020 г. (день недели четверг)
время: 7.00-8.00

Вид транспорта	ул. Луначарского										ул. Островского					Всего на перекрёстке	
	Направление движения 1 от Витебской					Направление движения 2					Направление движения 3						
	Прямо	Направо	Налево	Разворот	Итого	Прямо	Направо	налево	Разворот	Итого	Прямо	Направо	Налево	Разворот	Итого		
Легковой трансп.	412	32	0	0	444	450	0	527	0	977	0	382	31	0	413	1834	
Микроавтобус	3	0	0	0	3	6	0	13	0	19	0	8	0	0	8	30	
Автобус средний	5	0	0	0	5	2	0	5	0	7	0	2	0	0	2	14	
Автобус большой	3	0	0	0	3	3	0	0	0	3	0	1	0	0	1	7	
Троллейбус	0	0	0	0	0	0	0	0	0	0	0	0	0	0	0	0	
Грузовые	до 2 т	20	3	0	0	23	23	0	12	0	35	0	17	2	0	19	77
	от 2 до 6 т	6	0	0	0	6	5	0	1	0	6	0	2	0	0	2	14
	от 6 до 14 т	0	0	0	0	0	3	0	1	0	4	0	0	0	0	4	
	от 14 до 20 т	3	0	0	0	3	3	0	0	0	3	0	2	0	0	2	8
	от 20 т	0	0	0	0	0	0	0	0	0	0	0	0	0	0	0	0
Трамвай	0	0	0	0	0	0	0	0	0	0	0	0	0	0	0	0	
Итого	452	35	0	0	487	495	0	559	0	1054	0	414	33	0	447	1988	

13. Паспорт перекрестка ул. Луначарского - ул. Туристическая,
г. Геленджик



УСЛОВНЫЕ ОБОЗНАЧЕНИЯ:

- 1332 - интенсивность движения
- ← - направление движения транспорта
- 2664 - суммарная интенсивность движения

Рисунок 13.1 – Условная картограмма интенсивности транспортных потоков



Рисунок 13.2 – Фото перекрестка

ВЕДОМОСТЬ ЗА ПЕРИОД ОБСЛЕДОВАНИЯ ИНТЕНСИВНОСТИ ДВИЖЕНИЯ НА ОБЪЕКТЕ

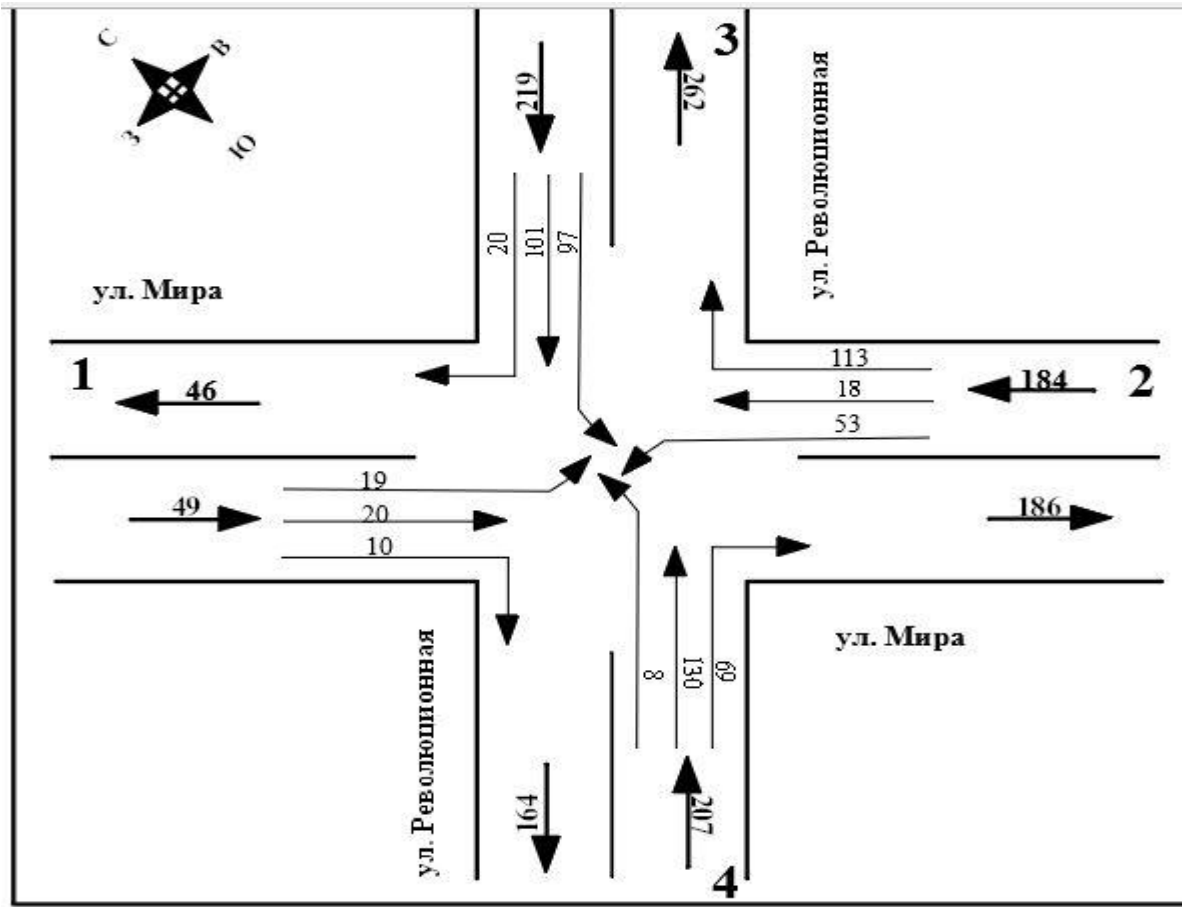
участок/перекресток: ул. Луначарского - ул. Туристическая, г. Геленджик

дата «01» октября 2020 г. (день недели - четверг)

время: 7:00 - 8:00

Вид транспорта		ул. Луначарского										ул. Туристическая					Всего на перекрестке
		Направление движения от ул. Новая					Направление движения от ул. Писарева					Направление движения от дороги местного значения					
		Прямо	Направо	Налево	Разворот	Итого	Прямо	Направо	Налево	Разворот	Итого	Прямо	Направо	Налево	Разворот	Итого	Итого
Легковой трансп.		561	29	0	0	590	312	0	107	14	433	0	102	104	0	206	1229
Микроавтобус		20	1	0	0	21	11	0	5	0	16	0	7	2	0	9	46
Автобус средний		7	1	0	0	8	7	0	0	0	7	0	3	2	0	5	20
Автобус большой		7	0	0	0	7	5	0	2	0	7	0	1	1	0	2	16
Троллейбус		0	0	0	0	0	0	0	0	0	0	0	0	0	0	0	0
Грузовые	до 2 т	18	1	0	0	19	9	0	0	0	9	0	4	1	0	5	33
	от 2 до 6 т	0	0	0	0	0	0	0	1	0	1	0	0	0	0	0	1
	от 6 до 14 т	0	0	0	0	0	1	0	0	0	1	0	0	0	0	0	1
	от 14 до 20 т	0	0	0	0	0	0	0	0	0	0	0	0	0	0	0	0
	от 20 т	0	0	0	0	0	0	0	0	0	0	0	0	0	0	0	0
Трамвай		0	0	0	0	0	0	0	0	0	0	0	0	0	0	0	0
Итого		613	32	0	0	645	345	0	115	14	474	0	117	110	0	227	1346

14. Паспорт перекрестка ул. Мира – ул. Революционная, с. Кабардинка



УСЛОВНЫЕ ОБОЗНАЧЕНИЯ:

- 1088 - интенсивность движения
- ← - направление движения транспорта
- 659 - суммарная интенсивность движения

Рисунок 14.1 – Условная картограмма интенсивности транспортных потоков

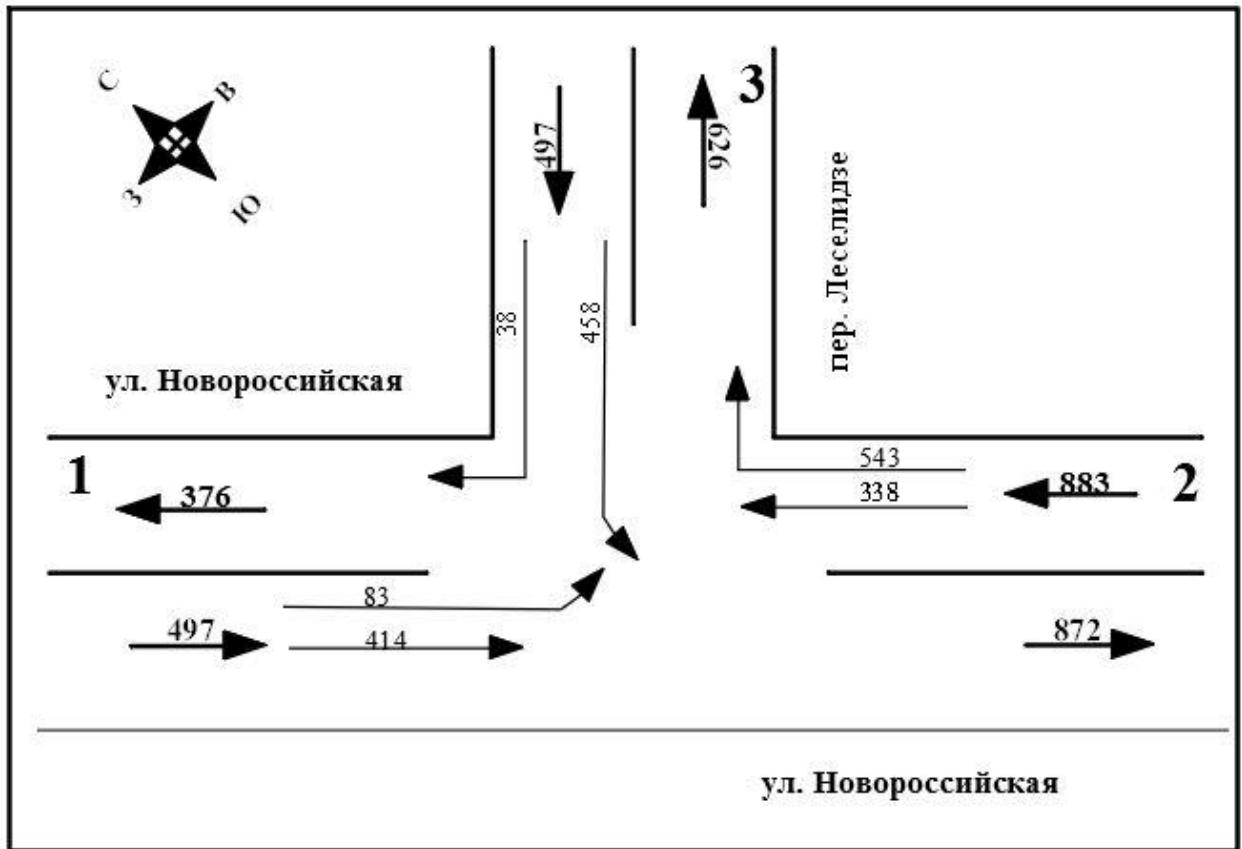


Рисунок 14.2 – Фото перекрестка

ВЕДОМОСТЬ ЗА ПЕРИОД ОБСЛЕДОВАНИЯ ИНТЕНСИВНОСТИ ДВИЖЕНИЯ НА ОБЪЕКТЕ
участок/перекресток: ул. Мира – ул. Революционная, с. Кабардинка
дата «02» октября 2020 г. (день недели пятница_)
время: 7.00-8.00

Вид транспорта	ул. Мира										ул. Революционная										Всего на перекрёстке	
	Направление движения от ул. Коллективная					Направление движения от ул. Октябрьская					Направление движения от ул. Дружбы					Направление движения от ул. Пионерская						
	Прямо	Направо	Налево	Разворот	Итого	Прямо	Направо	налево	Разворот	Итого	Прямо	Направо	Налево	Разворот	Итого	Прямо	Направо	Налево	Разворот	Итого		Итого
Легковой трансп.	20	9	16	0	45	18	106	51	0	175	90	20	95	1	206	113	64	7	0	184	610	
Микроавтобус	0	1	0	0	1	0	1	0	0	1	2	0	0	0	2	3	1	1	0	5	9	
Автобус средний	0	0	0	0	0	0	1	0	0	1	3	0	0	0	3	0	0	0	0	0	4	
Автобус большой	0	0	0	0	0	0	0	1	0	1	1	0	0	0	1	6	0	0	0	6	8	
Троллейбус	0	0	0	0	0	0	0	0	0	0	0	0	0	0	0	0	0	0	0	0	0	
Грузовые	до 2 т	0	0	0	0	0	0	1	0	0	1	0	0	0	0	0	0	0	0	0	0	1
	от 2 до 6 т	0	0	1	0	1	0	2	0	0	2	1	0	0	0	1	1	0	0	0	1	5
	от 6 до 14 т	0	0	0	0	0	0	0	1	0	1	0	0	0	0	0	0	1	0	0	1	2
	от 14 до 20 т	0	0	0	0	0	0	0	0	0	0	0	0	0	0	0	0	0	0	0	0	0
	от 20 т	0	0	0	0	0	0	1	0	0	1	0	0	0	0	0	0	0	0	0	0	1
Трамвай	0	0	0	0	0	0	0	0	0	0	0	0	0	0	0	0	0	0	0	0	0	
Итого	20	10	19	0	49	18	113	53	0	184	101	20	97	1	219	130	69	8	0	207	659	

15. Паспорт перекрестка ул. Новороссийская - пер. Леселидзе,
г. Геленджик



УСЛОВНЫЕ ОБОЗНАЧЕНИЯ:

- 1088 - интенсивность движения
 ← - направление движения транспорта
 1877 - суммарная интенсивность движения

Рисунок 15.1 – Условная картограмма интенсивности транспортных потоков

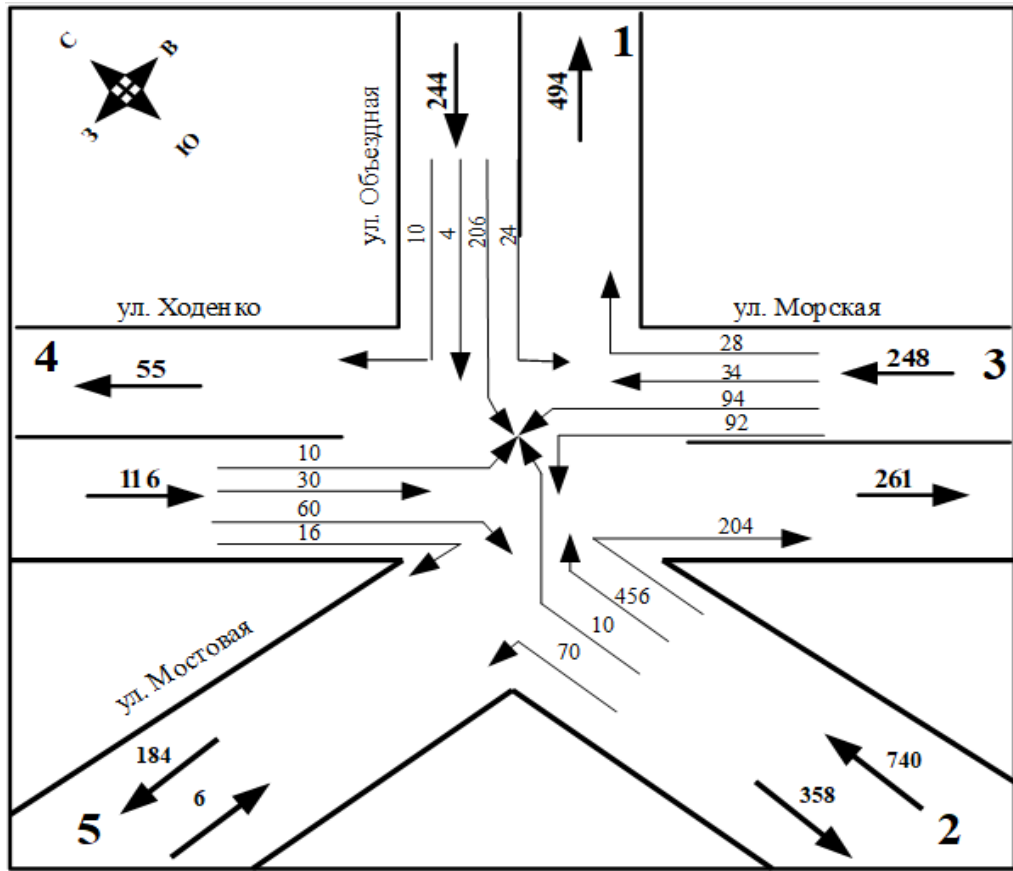


Рисунок 15.2 – Фото перекрестка ул. Новороссийская - пер. Леселидзе

ВЕДОМОСТЬ ЗА ПЕРИОД ОБСЛЕДОВАНИЯ ИНТЕНСИВНОСТИ ДВИЖЕНИЯ НА ОБЪЕКТЕ
участок/перекресток: ул. Новороссийская - пер. Леселидзе, г. Геленджик
дата «30» сентября 2020 г. (день недели среда)
время: 7.00-8.00

Вид транспорта	ул. Новороссийская										пер. Леселидзе					Всего на перекрёстке	
	Направление движения 1					Направление движения 2					Направление движения 3						
	Прямо	Направо	Налево	Разворот	Итого	Прямо	Направо	налево	Разворот	Итого	Прямо	Направо	Налево	Разворот	Итого	Итого	
Легковой трансп.	397	0	80	0	477	322	515	0	2	839	0	36	432	1	469	1785	
Микроавтобус	2	0	1	0	3	2	11	0	0	13	0	0	11	0	11	27	
Автобус средний	0	0	0	0	0	1	5	0	0	6	0	1	5	0	6	12	
Автобус большой	0	0	0	0	0	4	0	0	0	4	0	0	3	0	3	7	
Троллейбус	0	0	0	0	0	0	0	0	0	0	0	0	0	0	0	0	
Грузовые	до 2 т	10	0	2	0	12	6	11	0	0	17	0	1	6	0	7	36
	от 2 до 6 т	2	0	0	0	2	0	0	0	0	0	0	0	0	0	0	2
	от 6 до 14 т	0	0	0	0	0	0	1	0	0	1	0	0	1	0	1	2
	от 14 до 20 т	3	0	0	0	3	3	0	0	0	3	0	0	0	0	0	6
	от 20 т	0	0	0	0	0	0	0	0	0	0	0	0	0	0	0	0
Трамвай	0	0	0	0	0	0	0	0	0	0	0	0	0	0	0	0	
Итого	414	0	83	0	497	338	543	0	2	883	0	38	458	1	497	1877	

16. Паспорт перекрестка ул. Объездная - ул. Ходенко - ул. Морская, г. Геленджик



УСЛОВНЫЕ ОБОЗНАЧЕНИЯ:

- 1088 - интенсивность движения
- ← - направление движения транспорта
- 1643 - суммарная интенсивность движения

Рисунок 16.1 – Условная картограмма интенсивности транспортных потоков



Рисунок 16.2 – Фото перекрестка

ВЕДОМОСТЬ ЗА ПЕРИОД ОБСЛЕДОВАНИЯ ИНТЕНСИВНОСТИ ДВИЖЕНИЯ НА ОБЪЕКТЕ

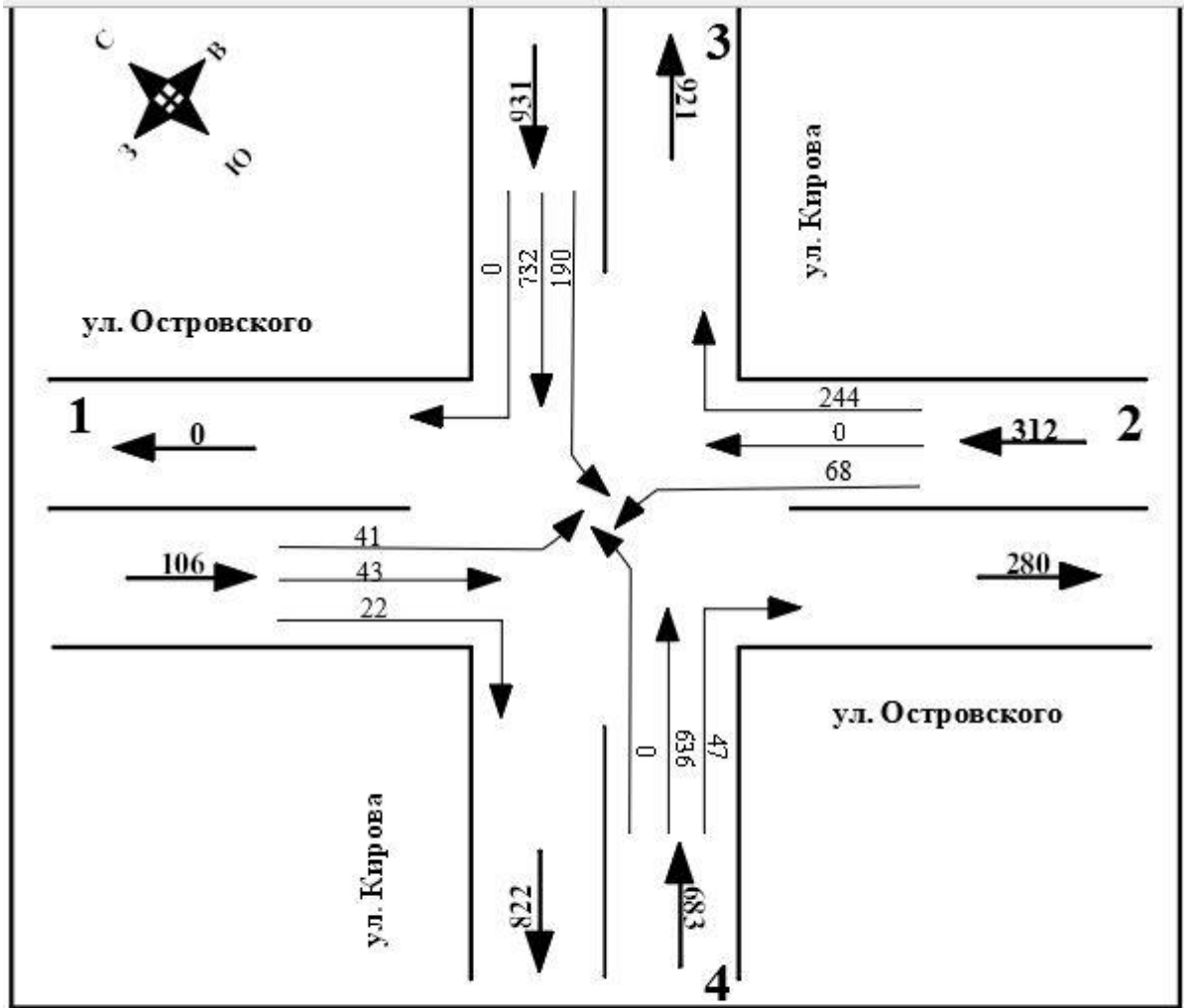
участок/перекресток: ул. Объездная - ул. Ходенко - ул. Морская

дата «01» октября 2020 г. (день недели - четверг)

время: 7:00 - 8:00

Вид транспорта	ул. Объездная												ул. Морская						ул. Ходенко						ул. Мостовая						Всего на перекрестке	
	Направление движения от ул. Кирова						Направление движения от М-4 Дон						Направление движения от пер. Вокзальный						Направление движения от ул. Кирова						Направление движения от дороги местного значения							
	Прямо	5	Направо	Налево	Разворот	Итого	Прямо	Направо	5	Налево	Разворот	Итого	Прямо	Направо	Налево	5	Разворот	Итого	Прямо	Направо	Налево	5	Разворот	Итого	Прямо	направо	налево	4	азворот	Итого		
Легковой трансп.	194	4	10	20	0	228	436	194	56	10	8	704	30	26	82	90	0	228	28	48	4	10	0	90	3	2	0	1	0	6	1256	
Микроавтобус	2	0	0	2	0	4	0	0	6	0	0	6	0	0	0	0	0	0	2	0	2	2	0	6	0	0	0	0	0	0	16	
Автобус средний	2	0	0	0	0	2	0	2	0	0	0	2	0	0	0	0	0	0	0	0	2	0	0	2	0	0	0	0	0	0	6	
Автобус большой	2	0	0	0	0	2	6	0	0	0	0	6	0	0	0	0	0	0	0	0	0	0	0	0	0	0	0	0	0	0	8	
Троллейбус	0	0	0	0	0	0	0	0	0	0	0	0	0	0	0	0	0	0	0	0	0	0	0	0	0	0	0	0	0	0	0	
Грузовые	до 2 т	6	0	0	2	0	8	10	6	4	0	2	22	4	0	10	4	0	18	0	10	2	4	0	0	0	0	0	0	0	0	64
	от 2 до 6 т	0	0	0	0	0	0	2	2	2	0	0	6	0	2	0	0	0	2	0	0	0	0	0	0	0	0	0	0	0	0	8
	от 6 до 14 т	0	0	0	0	0	0	0	0	0	0	0	0	0	0	0	0	0	0	0	0	0	0	0	0	0	0	0	0	0	0	0
	от 14 до 20 т	0	0	0	0	0	0	2	0	0	0	0	2	0	0	0	0	0	0	0	2	0	0	0	0	0	0	0	0	0	0	4
	от 20 т	0	0	0	0	0	0	0	0	2	0	0	2	0	0	0	0	0	0	0	0	0	0	0	0	0	0	0	0	0	0	2
Трамвай	0	0	0	0	0	0	0	0	0	0	0	0	0	0	0	0	0	0	0	0	0	0	0	0	0	0	0	0	0	0	0	
Итого	206	4	10	24	0	244	456	204	70	10	10	750	34	28	92	94	0	248	30	60	10	16	0	116	3	2	0	1	0	6	1364	

17. Паспорт перекрестка ул. Островского – ул. Кирова, г. Геленджик



УСЛОВНЫЕ ОБОЗНАЧЕНИЯ:

- 1088 - интенсивность движения
- ← - направление движения транспорта
- 2032 - суммарная интенсивность движения

Рисунок 17.1 – Условная картограмма интенсивности транспортных потоков



Рисунок 17.2 – Фото перекрестка

ВЕДОМОСТЬ ЗА ПЕРИОД ОБСЛЕДОВАНИЯ ИНТЕНСИВНОСТИ ДВИЖЕНИЯ НА ОБЪЕКТЕ

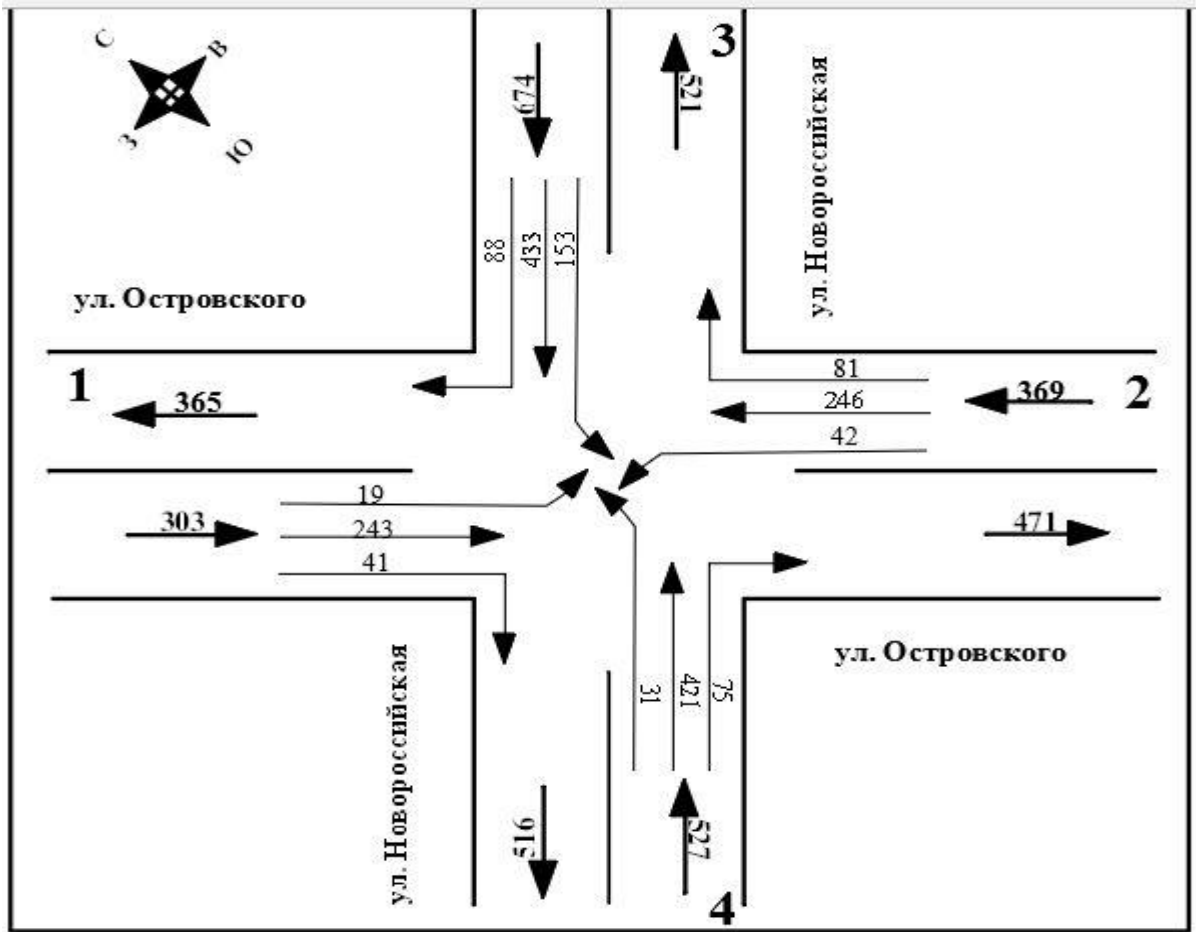
участок/перекресток: ул. Островского - ул. Кирова

дата «30» сентября 2020 г. (день недели среда_)

время: 7.00-8.00

Вид транспорта	ул. Островского										ул. Кирова										Всего на перекрестке	
	Направление движения от ул. Таманская					Направление движения от ул. Шевченко					Направление движения от ул. Херсонская					Направление движения от ул. Первомайская						
	Прямо	Направо	Налево	Разворот	Итого	Прямо	Направо	налево	Разворот	Итого	Прямо	Направо	Налево	Разворот	Итого	Прямо	Направо	Налево	Разворот	Итого		Итого
Легковой трансп.	41	18	38	0	97	0	211	67	0	278	694	0	165	8	867	605	45	0	0	650	1892	
Микроавтобус	0	0	1	0	1	0	17	0	0	17	21	0	14	0	35	12	1	0	0	13	66	
Автобус средний	0	0	0	0	0	0	9	0	0	9	4	0	6	1	11	4	0	0	0	4	24	
Автобус большой	0	0	0	0	0	0	1	0	0	1	4	0	0	0	4	4	0	0	0	4	9	
Троллейбус	0	0	0	0	0	0	0	0	0	0	0	0	0	0	0	0	0	0	0	0	0	
Грузовые	до 2 т	2	4	2	0	8	0	5	1	0	6	7	0	5	0	12	10	1	0	0	11	37
	от 2 до 6 т	0	0	0	0	0	0	1	0	0	1	1	0	0	0	1	1	0	0	0	1	3
	от 6 до 14 т	0	0	0	0	0	0	0	0	0	0	1	0	0	0	1	0	0	0	0	0	1
	от 14 до 20 т	0	0	0	0	0	0	0	0	0	0	0	0	0	0	0	0	0	0	0	0	0
	от 20 т	0	0	0	0	0	0	0	0	0	0	0	0	0	0	0	0	0	0	0	0	0
Трамвай	0	0	0	0	0	0	0	0	0	0	0	0	0	0	0	0	0	0	0	0	0	
Итого	43	22	41	0	106	0	244	68	0	312	732	0	190	9	931	636	47	0	0	683	2032	

18. Паспорт перекрестка ул. Островского - ул. Новороссийская, г. Геленджик



УСЛОВНЫЕ ОБОЗНАЧЕНИЯ:

- 1088 - интенсивность движения
- ← - направление движения транспорта
- 1873 - суммарная интенсивность движения

Рисунок 18.1 – Условная картограмма интенсивности транспортных потоков

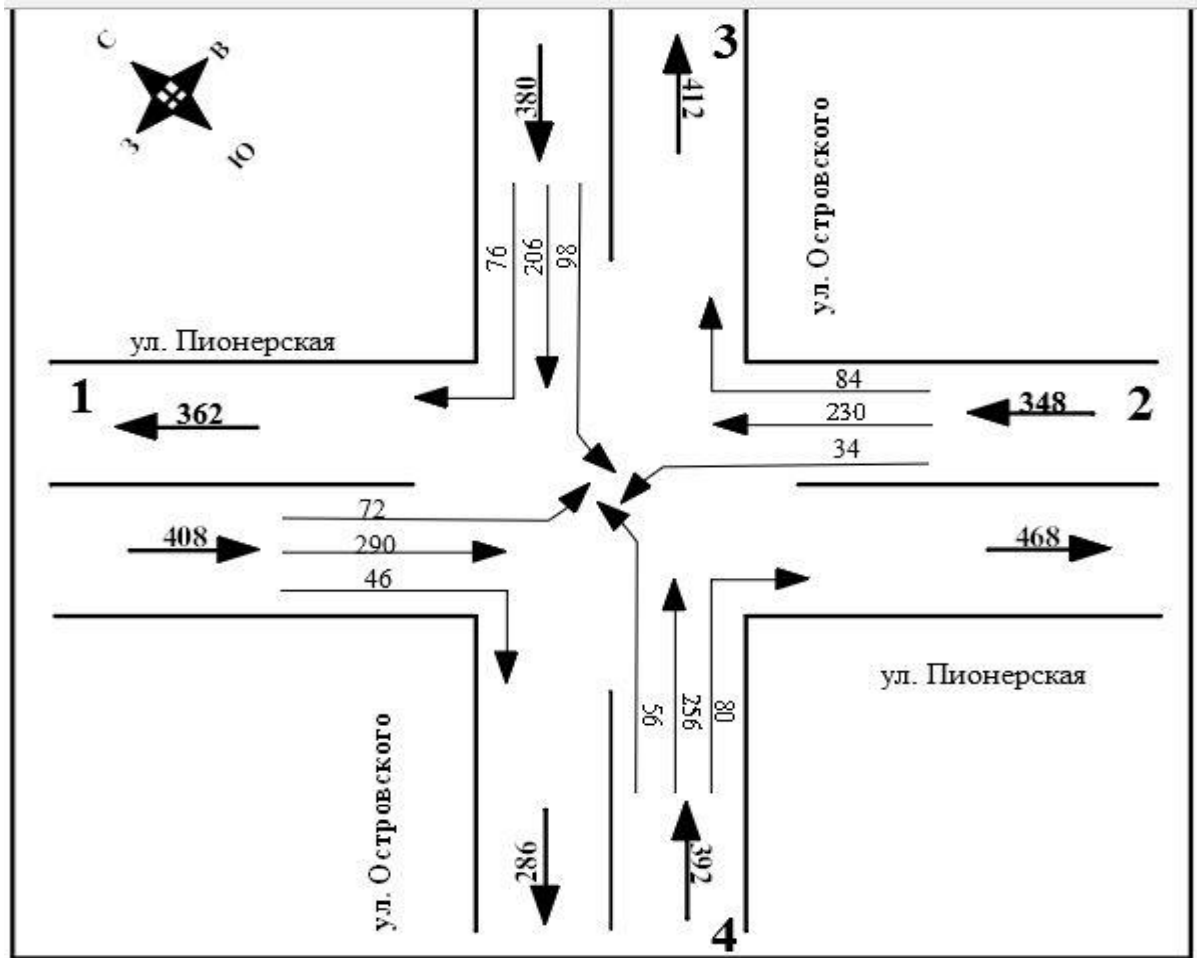


Рисунок 18.2 – Фото перекрестка ул. Островского - ул. Новороссийская

ВЕДОМОСТЬ ЗА ПЕРИОД ОБСЛЕДОВАНИЯ ИНТЕНСИВНОСТИ ДВИЖЕНИЯ НА ОБЪЕКТЕ
участок/перекресток: ул. Островского - ул. Новороссийская, г. Геленджик
дата «30» сентября 2020 г. (день недели среда_)
время: 7.00-8.00

Вид транспорта	ул. Островского										ул. Новороссийская										Всего на перекрёстке	
	Направление движения 1					Направление движения 2					Направление движения 3					Направление движения 4						
	Прямо	Направо	Налево	Разворот	Итого	Прямо	Направо	налево	Разворот	Итого	Прямо	Направо	Налево	Разворот	Итого	Прямо	Направо	Налево	Разворот	Итого		Итого
Легковой трансп.	221	41	16	0	278	226	81	40	0	347	415	76	149	0	640	404	72	31	0	507	1772	
Микроавтобус	14	0	0	0	14	13	0	1	0	14	3	3	1	0	7	6	2	0	0	8	43	
Автобус средний	2	0	2	0	4	4	0	0	0	4	0	5	0	0	5	1	1	0	0	2	15	
Автобус большой	0	0	0	0	0	0	0	0	0	0	0	0	0	0	0	0	0	0	0	0	0	
Троллейбус	0	0	0	0	0	0	0	0	0	0	0	0	0	0	0	0	0	0	0	0	0	
Грузовые	до 2 т	6	0	1	0	7	2	0	1	0	3	9	3	3	0	15	5	0	0	0	5	30
	от 2 до 6 т	0	0	0	0	0	1	0	0	0	1	0	0	0	0	0	1	0	0	0	1	2
	от 6 до 14 т	0	0	0	0	0	0	0	0	0	0	4	1	0	0	5	3	0	0	0	3	8
	от 14 до 20 т	0	0	0	0	0	0	0	0	0	0	2	0	0	0	2	1	0	0	0	1	3
	от 20 т	0	0	0	0	0	0	0	0	0	0	0	0	0	0	0	0	0	0	0	0	0
Трамвай	0	0	0	0	0	0	0	0	0	0	0	0	0	0	0	0	0	0	0	0	0	
Итого	243	41	19	0	303	246	81	42	0	369	433	88	153	0	674	421	75	31	0	527	1873	

19. Паспорт перекрестка ул. Пионерская – ул. Островского, г. Геленджик



УСЛОВНЫЕ ОБОЗНАЧЕНИЯ:

- 1088 - интенсивность движения
- ← - направление движения транспорта
- 1528 - суммарная интенсивность движения

Рисунок 19.1 – Условная картограмма интенсивности транспортных потоков




Рисунок 19.2 – Фото перекрестка

ВЕДОМОСТЬ ЗА ПЕРИОД ОБСЛЕДОВАНИЯ ИНТЕНСИВНОСТИ ДВИЖЕНИЯ НА ОБЪЕКТЕ

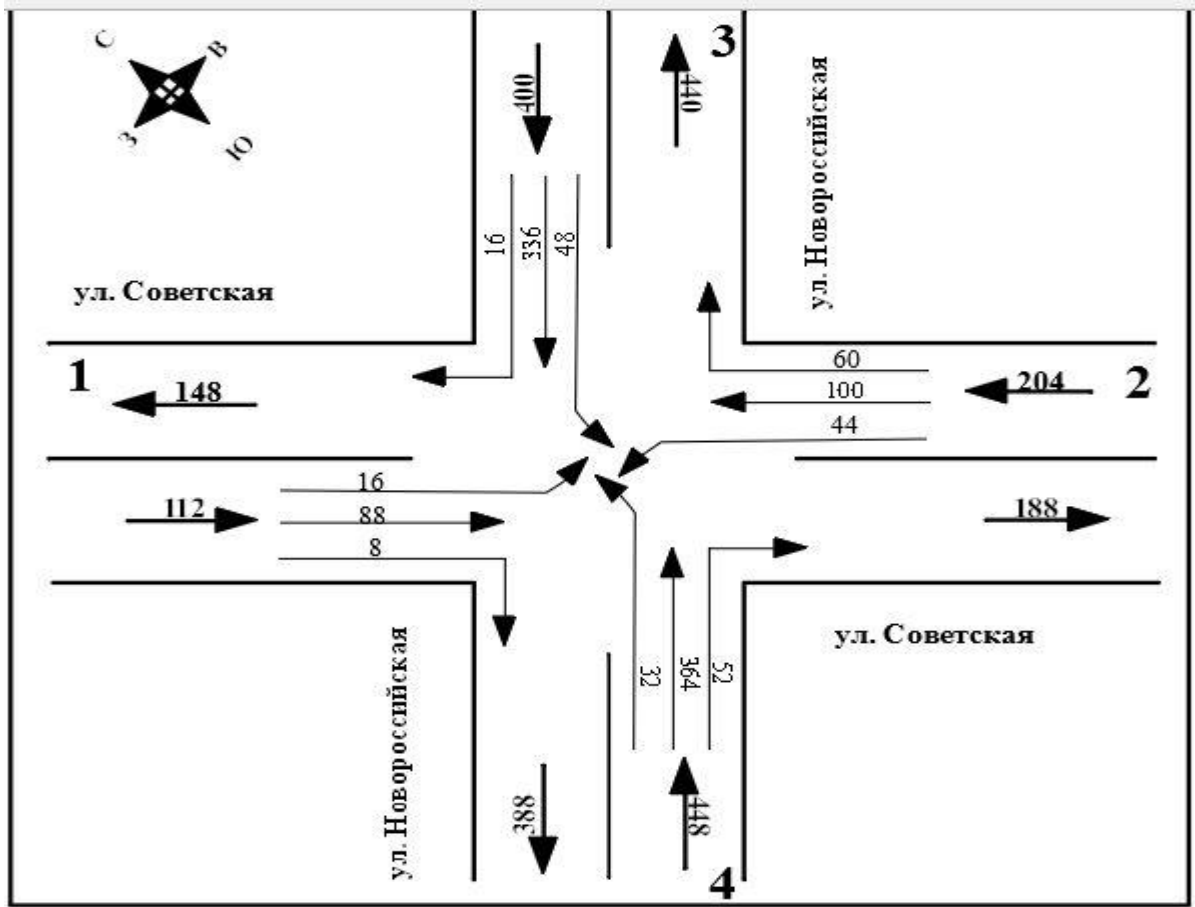
участок/перекресток: ул. Пионерская – ул. Островского

дата «30» сентября 2020 г. (день недели среда)

время: 7.00-8.00

Вид транспорта	ул. Пионерская										ул. Островского										Всего на перекрёстке	
	Направление движения от ул. Херсонская					Направление движения от ул. Первомайская					Направление движения от пер. Восточный					Направление движения от ул. Степная						
	Прямо	Направо	Налево	Разворот	Итого	Прямо	Направо	налево	Разворот	Итого	Прямо	Направо	Налево	Разворот	Итого	Прямо	Направо	Налево	Разворот	Итого		Итого
Легковой трансп.	274	44	68	0	386	214	76	28	0	318	186	74	94	0	354	232	78	54	0	364	1422	
Микроавтобус	2	2	0	0	4	4	2	0	0	6	10	0	4	0	14	16	0	0	0	16	40	
Автобус средний	0	0	0	0	0	0	0	2	0	2	2	0	0	0	2	2	2	0	0	4	8	
Автобус большой	0	0	0	0	0	0	0	0	0	0	0	0	0	0	0	0	0	0	0	0	0	
Троллейбус	0	0	0	0	0	0	0	0	0	0	0	0	0	0	0	0	0	0	0	0	0	
Грузовые	до 2 т	14	0	4	0	18	10	6	4	0	20	8	2	0	0	10	6	0	0	0	6	54
	от 2 до 6 т	0	0	0	0	0	2	0	0	0	2	0	0	0	0	0	0	0	2	0	2	4
	от 6 до 14 т	0	0	0	0	0	0	0	0	0	0	0	0	0	0	0	0	0	0	0	0	0
	от 14 до 20 т	0	0	0	0	0	0	0	0	0	0	0	0	0	0	0	0	0	0	0	0	0
	от 20 т	0	0	0	0	0	0	0	0	0	0	0	0	0	0	0	0	0	0	0	0	0
Трамвай	0	0	0	0	0	0	0	0	0	0	0	0	0	0	0	0	0	0	0	0	0	
Итого	290	46	72	0	408	230	84	34	0	348	206	76	98	0	380	256	80	56	0	392	1528	

20. Паспорт перекрестка ул. Советская – ул. Новороссийская, г. Геленджик



УСЛОВНЫЕ ОБОЗНАЧЕНИЯ:

- 1088 - интенсивность движения
- ← - направление движения транспорта
- 1164 - суммарная интенсивность движения

Рисунок 20.1 – Условная картограмма интенсивности транспортных потоков



Рисунок 20.2 – Фото перекрестка

ВЕДОМОСТЬ ЗА ПЕРИОД ОБСЛЕДОВАНИЯ ИНТЕНСИВНОСТИ ДВИЖЕНИЯ НА ОБЪЕКТЕ
участок/перекресток: ул. Советская – ул. Новороссийская
дата «30» сентября 2020 г. (день недели среда)
время: 7.00-8.00

Вид транспорта	ул. Советская										ул. Новороссийская										Всего на перекрестке	
	Направление движения 1					Направление движения 2					Направление движения 3					Направление движения 4						
	Прямо	Направо	Налево	Разворот	Итого	Прямо	Направо	налево	Разворот	Итого	Прямо	Направо	Налево	Разворот	Итого	Прямо	Направо	Налево	Разворот	Итого		Итого
Легковой трансп.	80	4	16	0	100	92	60	36	0	188	324	16	44	0	384	348	52	32	0	432	1104	
Микроавтобус	0	4	0	0	4	0	0	0	0	0	0	0	0	0	0	4	0	0	0	4	8	
Автобус средний	0	0	0	0	0	0	0	0	0	0	0	0	0	0	0	0	0	0	0	0	0	
Автобус большой	0	0	0	0	0	0	0	0	0	0	0	0	0	0	0	0	0	0	0	0	0	
Троллейбус	0	0	0	0	0	0	0	0	0	0	0	0	0	0	0	0	0	0	0	0	0	
Грузовые	до 2 т	4	0	0	0	4	8	0	4	0	12	12	0	4	0	16	12	0	0	0	12	44
	от 2 до 6 т	4	0	0	0	4	0	0	0	0	0	0	0	0	0	0	0	0	0	0	0	4
	от 6 до 14 т	0	0	0	0	0	0	0	4	0	4	0	0	0	0	0	0	0	0	0	0	4
	от 14 до 20 т	0	0	0	0	0	0	0	0	0	0	0	0	0	0	0	0	0	0	0	0	0
	от 20 т	0	0	0	0	0	0	0	0	0	0	0	0	0	0	0	0	0	0	0	0	0
Трамвай	0	0	0	0	0	0	0	0	0	0	0	0	0	0	0	0	0	0	0	0	0	
Итого	88	8	16	0	112	100	60	44	0	204	336	16	48	0	400	364	52	32	0	448	1164	

21. Паспорт перекрестка ул. Спортивная - ул. Революционная, с. Кабардинка

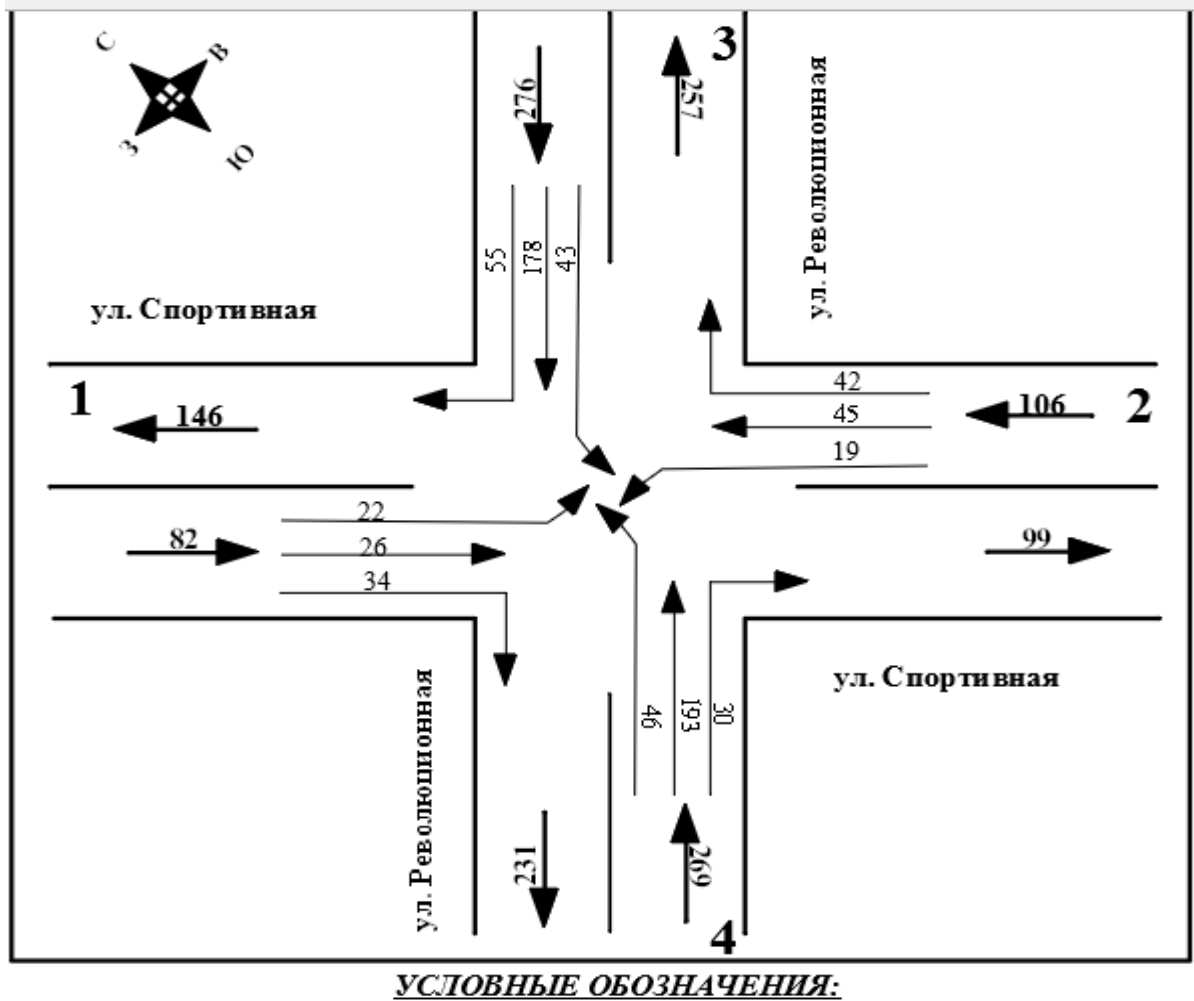


Рисунок 21.1 – Условная картограмма интенсивности транспортных потоков



Рисунок 21.2 – Фото перекрестка

ВЕДОМОСТЬ ЗА ПЕРИОД ОБСЛЕДОВАНИЯ ИНТЕНСИВНОСТИ ДВИЖЕНИЯ НА ОБЪЕКТЕ
участок/перекресток: ул. Спортивная - ул. Революционная, с. Кабардинка
дата «02» октября 2020 г. (день недели пятница)
время: 7.00-8.00

Вид транспорта	ул. Спортивная										ул. Революционная										Всего на перекрёстке	
	Направление движения от ул. Коллективная					Направление движения от ул. Октябрьская					Направление движения от ул. Школьная					Направление движения от ул. Октябрьская						
	Прямо	Направо	Налево	Разворот	Итого	Прямо	Направо	налево	Разворот	Итого	Прямо	Направо	Налево	Разворот	Итого	Прямо	Направо	Налево	Разворот	Итого		Итого
Легковой трансп.	26	31	22	0	79	42	42	19	0	103	170	53	42	0	265	171	27	44	0	242	689	
Микроавтобус	0	1	0	0	1	0	0	0	0	0	0	0	0	0	0	2	0	0	0	2	3	
Автобус средний	0	0	0	0	0	0	0	0	0	0	1	0	0	0	1	2	0	0	0	2	3	
Автобус большой	0	0	0	0	0	0	0	0	0	0	2	2	0	0	4	5	0	0	0	5	9	
Троллейбус	0	0	0	0	0	0	0	0	0	0	0	0	0	0	0	0	0	0	0	0	0	
Грузовые	до 2 т	0	1	0	0	1	2	0	0	0	2	5	0	1	0	6	9	3	2	0	14	23
	от 2 до 6 т	0	0	0	0	0	0	0	0	0	0	0	0	0	0	0	0	0	0	0	0	0
	от 6 до 14 т	0	1	0	0	1	1	0	0	0	1	0	0	0	0	0	2	0	0	0	2	4
	от 14 до 20 т	0	0	0	0	0	0	0	0	0	0	0	0	0	0	0	2	0	0	0	2	2
	от 20 т	0	0	0	0	0	0	0	0	0	0	0	0	0	0	0	0	0	0	0	0	0
Трамвай	0	0	0	0	0	0	0	0	0	0	0	0	0	0	0	0	0	0	0	0	0	
Итого	26	34	22	0	82	45	42	19	0	106	178	55	43	0	276	193	30	46	0	269	733	

Реестр муниципальных маршрутов регулярных перевозок

№ п/п	№ маршрута	Наименование маршрута	Промежуточные остановочные пункты	Наименование улиц, автомобильных дорог	Протяженность маршрута	Виды транспортных средств	Перевозчик
1	2	3	4	5	6	7	8
1	№1	«микрорайон Толстый мыс – санаторий «Голубая волна»	ул. Красногвардейская; Городская поликлиника; центральная остановка по ул. Кирова; Автостанция; Дворец культуры; «Сосновая Роща»; Городская больница; «Приветливый берег»; Лесхоз; аквапарк «Бегемот»; ул. Туристическая	ул. Революционная; ул. Красногвардейская; ул. Кирова; ул. Луначарского; ул. Туристическая	10,1/9,6 км	ПАЗ-320405; HYUNDAI COUNTI	МУП ПАТО ИНН 2304014055, 353465, г.Геленджик, ул.Туристическая, д. 6
2	№2	«ул. Леселидзе – автовокзал»	ул.Фадеева; микрорайон Парус; Городская поликлиника; центральная остановка по ул.Кирова; Рынок Привоз; Автовокзал	ул.Фадеева; ул.Леселидзе; ул.Красноармейская; ул.Кирова; ул.Ходенко; ул.Объездная	4,7/4,5 км	ПАЗ-320405; HYUNDAI COUNTI	МУП ПАТО
3	№3	«ул.Молодежная – микрорайон Голубая бухта»	микрорайон Парус; Городская поликлиника; центральная остановка по ул.Кирова; Автостанция; Дворец культуры; «Сосновая Роща»; Городская больница; «Приветливый берег»; аквапарк «Бегемот»; ул.Туристическая; ФАД М-4 «Дон»; ул.Магистральная; микрорайон Северный	ул.Леселидзе; ул.Красноармейская; ул.Кирова; ул.Луначарского; ФАД М-4 «Дон»; дорога регионального значения «М-4 «Дон» - микрорайон Голубая бухта»; ул.Пограничная; ул.Взлетная; ул.Голубая бухта; ул.Кипарисовая; ул.Академ. Ширшова; ул.Просторная	19,1/18,1 км	Нефаз-5299; ПАЗ-320405; HYUNDAI COUNTI	МУП ПАТО

1	2	3	4	5	6	7	8
4	№4	«ул.Новороссийская – ДРСУ»	Киевская; Кирова; центральная остановка по ул.Кирова; Геленджикская бухта; пер.Восточный; Каравай; Жуковского; Южный; Южная Промзона	ул.Киевская; ул.Кирова; ул. Островского; 3 км Сухумского шоссе	7,6 км	ПА3-320405; HYUNDAI COUNTI	МУП ПАТО
5	№5	«микрорайон Толстый мыс – микрорайон Тонкий мыс»	ул.Красногвардейская; Городская поликлиника; центральная остановка по ул.Кирова; Автостанция; Дворец культуры; «Сосновая Роща»; Городская больница; «Приветливый берег»; аквапарк «Бегемот»; ул.Туристическая; ФАД М-4 «Дон»; ул.Солнцедарская; ул.Магистральная; микрорайон Северный; Аэропорт	ул.Революционная; ул.Красногвардейская; ул.Кирова; ул.Луначарского; ФАД М-4 «Дон»; ул.Солнцедарская; ул.Магистральная; дорога регионального значения «М-4 «Дон» - микрорайон Тонкий мыс»; ул.Пограничная; ул.Десантная	16,8 км	Нефаз-5299; ПА3-320405; HYUNDAI COUNTI	МУП ПАТО
6	№6	«микрорайон Южный – ул.Шмидта»	Жуковского; Каравай; пер.Восточный; Геленджикская бухта; центральная остановка по ул.Кирова; Рынок Привоз; Автовокзал; Шмидта; Тургенева	ул.Островского; ул.Кирова; ул.Ходенко; ул.Объездная; ул.Морская; ул.Фрунзе; ул.Шмидта; ул.Тургенева; ул.Киевская; ул.Садовая; ул.Луначарского	4,6 км	HYUNDAI COUNTI222 700 автолайн 32361 ГАЗ А65R35	ООО «Экспресс-1» ИНН 2304059610, 353460, г. Геленджик, ул.Островского , д. 1
7	№6-а	«микрорайон Южный – автовокзал»	Жуковского; Каравай; пер.Восточный; Геленджикская бухта; центральная остановка по ул.Кирова; Рынок Привоз; Автовокзал	ул.Островского; ул.Кирова; ул.Ходенко; ул.Объездная; ул.Киевская; ул.Садовая; ул.Луначарского	5,1 км	ПА3-320405; HYUNDAI COUNTI	МУП ПАТО

1	2	3	4	5	6	7	8
8	№7	«ул.Молодежная – Марьино Роща»	микрорайон Парус; Городская поликлиника; центральная остановка по ул.Кирова; Автостанция; Дворец культуры; «Сосновая Роща»; Городская больница; «Приветливый берег»; аквапарк «Бегемот»; ул.Туристическая; ФАД М-4 «Дон»; кладбище	ул.Леселидзе; ул.Красноармейская; ул.Кирова;ул.Луначарского; ФАД М-4 «Дон»; ул.Ленина (дорога регионального значения)	12,9/ 13,4 км	Нефаз-5299; ПА3-320405; HYUNDAI COUNTI	МУП ПАТО
9	№8	«Горгаз – микрорайон Парус»	микрорайон Парус; Свердлова; Пионерская; Платановая аллея; центральная остановка по ул.Кирова; Автостанция; Дворец культуры; ГОРГАЗ; Кладбище	ул. Леселидзе; ул. Свердлова; ул. Пионерская; ул. Островского; ул. Кирова; ул. Луначарского; ул. Садовая; ул. Суворова; ул. Фрунзе; ул. Шмидта; ул. Горная	14,1 км	Peugeot Boxer L4H2-M18/22 Ford Transit 32361 Mercedes-Benz Sprinter HYUNDAI COUNTI Citroen jumper 45422 conford Volkswagen Crafter	ИП С.А.Клементьев в ИНН 230402269013, 353477, г.Геленджик, Северный микрорайон, д. 5, кв. 51,
10	№10	«санаторий «Голубая волна» – ул. Сурикова»	Янтарная; Приветливая; Свердлова; микрорайон Парус; ул. Красногвардейская; Городская поликлиника; центральная остановка по ул. Кирова; Автостанция; Дворец культуры; «Сосновая Роща»; Городская больница; «Приветливый берег»; аквапарк «Бегемот»; ул. Туристическая	ул. Янтарная; ул. Свердлова; ул. Леселидзе; ул. Красногвардейская; ул. Кирова; ул. Луначарского; ул. Туристическая	11,3 км	ПА3-320405; HYUNDAI COUNTI	МУП ПАТО

1	2	3	4	5	6	7	8
11	№ 11	«Геленджик АС - Широкая Щель»	МАОУ СОШ №1; центральная остановка по ул. Кирова; Геленджикская бухта; пер. Восточный; Каравай; Жуковского; Южный; Южная Промзона; Светлый	ул. Луначарского; ул. Кирова; ул. Островского; 3 км Сухумского шоссе; ФАД М-4 «Дон»; дорога регионального значения ФАД М-4 «Дон» - Широкая Щель	13/13,7 км	ПА3-320405; HYUNDAI COUNT	МУП ПАТО
12	№ 12	«ул. Леселидзе – микрорайон Северный»	БТИ; Пионерская; Платановая аллея; центральная остановка по ул. Кирова; Автостанция; Дворец культуры; «Сосновая Роща»; Городская больница; «Приветливый берег»; аквапарк «Бегемот»; ул. Туристическая; ФАД М-4 «Дон»; ул. Солнцедарская; ул. Магистральная	ул. Леселидзе; ул. Севастопольская; ул. Пионерская; ул. Островского; ул. Кирова; ул. Луначарского; ФАД М-4 «Дон»; ул. Солнцедарская; ул. Магистральная	10,4 км	ПА3-320405; HYUNDAI COUNTI	МУП ПАТО
13	№ 12-б	«ул. Леселидзе – микрорайон Северный»	БТИ; Пионерская; Платановая аллея; центральная остановка по ул. Кирова; Автостанция; Дворец культуры; «Сосновая Роща»; Городская больница; «Приветливый берег»; аквапарк «Бегемот»; Лесхоз; ул. Туристическая; ФАД М-4 «Дон»; ул. Магистральная	ул. Леселидзе; ул. Севастопольская; ул. Пионерская; ул. Островского; ул. Кирова; ул. Луначарского; ул. Одесская; ФАД М-4 «Дон»; ул. Солнцедарская; ул. Магистральная	12,4/15, 1 км	ПА3-320405; HYUNDAI COUNTI	МУП ПАТО
14	№ 13	«рынок «Привоз» – микрорайон Южный»	Жуковского; Каравай; пер. Восточный; Геленджикская бухта; центральная остановка по ул. Кирова; Рынок Привоз; Автовокзал	ул. Островского; ул. Кирова; ул. Ходенко; ул. Обьездная	11,6 км	HYUNDAI COUNTI222 700 автолайн 32361 ГАЗ А65R35	ООО «Экспресс-1»

1	2	3	4	5	6	7	8
15	№ 13-а	«микрорайон Южный – Рынок «Привоз»	Жуковского; Каравай; пер. Восточный; Геленджикская бухта; центральная остановка по ул. Кирова; Рынок Привоз; Автовокзал	ул. Островского; ул. Кирова; ул. Ходенко; ул. Обьездная	12,3 км	HYUNDAI COUNTI222 700 авталайн 32361 ГАЗ A65R35	
16	№ 14	«ул. Леселидзе – микрорайон Голубая бухта»	ул. Красногвардейская; Городская поликлиника; центральная остановка по ул. Кирова; Автостанция; Дворец культуры; «Сосновая Роща»; Городская больница; «Приветливый берег»; аквапарк «Бегемот»; ул. Туристическая; ФАД М-4 «Дон»; ул. Магистральная; микрорайон Северный	ул. Леселидзе; ул. Красноармейская; ул. Кирова; ул. Луначарского; ФАД М-4 «Дон»; дорога регионального значения «М-4 «Дон» - микрорайон Голубая бухта»; ул. Пограничная; ул. Взлетная; ул. Голубая бухта; ул. Кипарисовая; ул. Академ. Ширшова; ул. Просторная	16,1/23, 9 км	ПА3-320405; HYUNDAI COUNTI	МУП ПАТО
17	№ 15	«микрорайон Южный – микрорайон Голубая бухта»	Жуковского; Каравай; пер.Восточный; Геленджикская бухта; центральная остановка по ул.Кирова; Автостанция; Дворец культуры; «Сосновая Роща»; Городская больница; «Приветливый берег»; аквапарк «Бегемот»; ул.Туристическая; ФАД М-4 «Дон»; ул.Магистральная; микрорайон Северный	ул.Островского; ул.Кирова; ул.Луначарского; ФАД М-4 «Дон»; дорога регионального значения «М-4 «Дон» - микрорайон Голубая бухта»; ул.Пограничная; ул.Взлетная; ул.Голубая бухта; ул.Кипарисовая; ул.Академ. Ширшова; ул.Просторная	14,8/18, 7 км	ПА3-320405; HYUNDAI COUNTI	МУП ПАТО
18	№ 16	«микрорайон Южный – микрорайон Тонкий мыс»	Жуковского; Каравай; пер.Восточный; Геленджикская бухта; центральная остановка по ул.Кирова ;Автостанция; Дворец культуры; «Сосновая	ул.Островского; ул.Кирова; ул.Луначарского; ФАД М-4 «Дон»; ул.Солнцедарская; ул.Магистральная; дорога регионального значения «М-4	21,5 км	ПА3-320405; HYUNDAI COUNTI	МУП ПАТО

1	2	3	4	5	6	7	8
			Роща»; Городская больница; «Приветливый берег»; аквапарк «Бегемот»; ул.Туристическая; ФАД М-4 «Дон»; ул.Солнцедарская; ул.Магистральная; микрорайон Северный; Аэропорт	«Дон» - микрорайон Тонкий мыс»; ул.Пограничная; ул.Десантная			
19	№ 17	«микрорайон Бобруковская Щель – ул.Крымская»	ул.Красногвардейская; Городская поликлиника; центральная остановка по ул.Кирова; Автостанция; Дворец культуры; «Сосновая Роща»; Городская больница; «Приветливый берег»; аквапарк «Бегемот»; ул.Туристическая; Родниковая; Панорамная; Авторынок; ФАД М-4 «Дон»	ул.Крымская; ул.Красногвардейская; ул.Кирова; ул.Луначарского; ФАД М-4 «Дон»; ул.Родниковая; ул.Панорамная; ул.Зеленая; ул.Малахитовая	18,1 км	HYUNDAI COUNTI222 700 автотрактор 32361 ГАЗ А65R35	ООО «Экспресс-1»
20	№ 18	«рынок «На Полевой» – родильный дом»	Авиценна, микрорайон Парус; Свердлова; Янтарная; Сурикова; микрорайон Южный; Жуковского; Каравай; пер.Восточный; Геленджикская; Платановая аллея; центральная остановка по ул.Кирова; Автостанция; КубГУ; СОШ №4; Родильный дом; Сосновая Роща; Дворец Культуры	ул.Полевая, ул.Леселидзе; ул.Свердлова; ул.Янтарная; ул.Сурикова; ул.Жуковского; ул.Островского; ул.Кирова; ул.Луначарского; ул.Морская; ул.Халтурина; ул.Маячная; ул.Лавровая; ул.Гоголя; переулок Больничный	17,4/18, 1 км	Peugeot Boxer L4H2-M18/22 Ford Transit 32361 Mercedes-Benz Sprinter HYUNDAI COUNTI Citroen jumper 45422 conford Volkswagen Crafter	ИП С.А.Клементьев

1	2	3	4	5	6	7	8
21	№ 19	«микрорайон Южный – микрорайон Парус»	Жуковского; Каравай; пер.Восточный; Геленджикская бухта; центральная остановка по ул.Кирова; Автостанция; Стадион «Спартак»; Городская поликлиника	ул.Островского; ул.Кирова; ул.Луначарского; ул.Ленина; ул.Садовая; ул.Красногвардейская; ул.Грибоедова; ул.Леселидзе	6,9 км	ПА3-320405; HYUNDAI COUNTI	МУП ПАТО
22	№ 20	«ул.Фадеева – санаторий «Голубая волна»	микрорайон Парус; ул.Красногвардейская; Городская поликлиника; центральная остановка по ул.Кирова; Автостанция; Дворец культуры; «Сосновая Роща»; Городская больница; «Приветливый берег»; аквапарк «Бегемот»; ул.Туристическая; ЛОК «Горизонт»; «Золотая бухта»	ул.Фадеева; ул.Леселидзе; ул.Красногвардейская; ул.Кирова; ул.Луначарского; ул.Туристическая	8,5 км	HYUNDAI COUNTI222 700 автолайн 32361 ГАЗ А65R35	ООО «Экспресс-1»
23	№ 21	«микрорайон Южный – санаторий «Голубая волна»	Жуковского; Каравай; пер.Восточный; Геленджикская бухта; Платановая аллея; центральная остановка по ул.Кирова; Автостанция; Дворец культуры; «Сосновая Роща»; Городская больница; «Приветливый берег»; Лесхоз; аквапарк «Бегемот»; ул.Туристическая; ЛОК «Горизонт»; «Золотая бухта»	ул.Островского; ул.Кирова; ул.Луначарского; ул.Туристическая	9,7 км	HYUNDAI COUNTI222 700 автолайн 32361 ГАЗ А65R35	ООО «Экспресс-1»
24	№ 22	«рынок «На Полевой» – микрорайон Северный»	Авиценна; ул.Красногвардейская; Городская поликлиника; центральная остановка по	ул.Полевая; ул.Котовского; ул.Красногвардейская; ул.Кирова; ул.Луначарского; ФАД М-4 «Дон»;	10 км	HYUNDAI COUNTI222 700 автолайн	ООО «Экспресс-1»

1	2	3	4	5	6	7	8
			ул.Кирова; Автостанция; Дворец культуры; «Сосновая Роща»; Городская больница; «Приветливый берег»; аквапарк «Бегемот»; ул.Туристическая; ФАД М-4 «Дон»; ул.Солнцедарская; ул.Магистральная	ул.Солнцедарская; ул.Магистральная		32361 ГАЗ А65R35	
25	№ 24	«микрорайон Парус – санаторий «Голубая волна»	ул.Красногвардейская; Городская поликлиника; центральная остановка по ул.Кирова; Автостанция; Дворец культуры; «Сосновая Роща»; Городская больница; «Приветливый берег»; аквапарк «Бегемот»; ул.Туристическая; ЛОК «Горизонт»; «Золотая бухта»; «Сафари-Парк»; Автовокзал; Кирова	ул.Леселидзе; ул.Грибоедова ул.Красногвардейская; ул.Кирова; ул.Луначарского; ул.Туристическая; ФАД М-4 «Дон»; ул.Объездная	11,9 км	ПА3-320405; HYUNDAI COUNTI	МУП ПАТО
26	№ 29	«микрорайон Северный – микрорайон Южный»	Жуковского; Каравай; пер.Восточный; Геленджикская бухта; Платановая аллея; центральная остановка по ул.Кирова; Автостанция; Дворец культуры; «Сосновая Роща»; Городская больница; «Приветливый берег»; аквапарк «Бегемот»; ул.Туристическая; ФАД М-4 «Дон»; ул.Солнцедарская; ул.Магистральная	ул.Островского; ул.Кирова; ул.Луначарского; ФАД М-4 «Дон»; ул.Солнцедарская; ул.Магистральная	11 км	ПА3-320405; HYUNDAI COUNTI	МУП ПАТО

1	2	3	4	5	6	7	8
27	№ 30	«Геленджик – Дивноморское»	центральная остановка по ул.Кирова; ул.Кирова; ул.Новороссийская; СОШ №6; Южная Промзона	ул.Кирова; ул.Луначарского; 3 км Сухумского шоссе; ФАД М-4 «Дон»; дорога регионального значения «М-4 «Дон» - Дивноморское»; Дивноморское (ул.Ленина; ул.Горная; ул.Кирова)	12,9 км	ПА3-320405; HYUNDAI COUNTI	МУП ПАТО
28	№ 31	«Геленджик – Кабардинка»	центральная остановка по ул.Кирова; Автостанция; Дворец культуры; «Сосновая Роща»; Городская больница; «Приветливый берег»; аквапарк «Бегемот»; ул.Туристическая; ФАД М-4 «Дон»; Марьино Роща; Виноградное	ул.Кирова; ул.Луначарского; ФАД М-4 «Дон»; Кабардинка (ул.Революционная; ул.Мира; ул.Спортивная; ул.Пролетарская; ул.Пионерская)	19,9 км	ПА3-320405; HYUNDAI COUNTI	МУП ПАТО
29	№ 32	«Кабардинка (АС) – Геленджик – Дивноморское»	Виноградное; Марьино Роща; ФАД М-4 «Дон»; ул.Туристическая; аквапарк «Бегемот»; «Приветливый берег»; Городская больница; «Сосновая Роща»; Дворец культуры; Автостанция; центральная остановка по ул.Кирова; ул.Кирова; ул.Новороссийская; СОШ №6; Южная Промзона	ул.Кирова; ул.Луначарского; ФАД М-4 «Дон»; Кабардинка (ул.Революционная; ул.Мира; ул.Спортивная; ул.Пролетарская; ул.Пионерская); дорога регионального значения «М-4 «Дон» - Дивноморское»; Дивноморское (ул.Ленина; ул.Горная; ул.Кирова)	29,2 км	ПА3-320405; HYUNDAI COUNTI	МУП ПАТО
30	№ 40	«микрорайон Северный – центральная остановка по ул.Кирова – автовокзал»	ул.Магистральная; ул.Солнедарская; ФАД М-4 «Дон»; ул.Туристическая; аквапарк «Бегемот»; «Приветливый берег»; Городская больница; «Сосновая	ул.Кирова; ул.Луначарского; ФАД М-4 «Дон»; ул.Солнедарская; ул.Магистральная; ул.Ходенко; ул.Объездная	9,7/9,8 км	HYUNDAI COUNTI222 700 автолайн 32361 ГАЗ А65R35	ООО «Экспресс-1»

1	2	3	4	5	6	7	8
			Роща»; Дворец культуры; Автостанция; центральная остановка по ул.Кирова; Автовокзал				
31	№ 48	«ГСК Восток – центральная остановка по ул.Кирова – автовокзал»	гипермаркет «Магнит»; Янтарная; ул.Сурикова; ул.Жуковского; ул.Островского; микрорайон Южный; СОШ №6; Платановая аллея; центральная остановка по ул.Кирова; Автовокзал; Пенсионный фонд; ул.Пионерская	ул.Советская; ул.Янтарная; ул.Сурикова; ул.Жуковского; ул.Островского; микрорайон Южный; ул.Дивноморская; ул.Пионерская; ул.Кирова; ул.Объездная; ул.Первомайская; переулок Первомайский	9 км	HYUNDAI COUNTI222 700 автолайн 32361 ГАЗ А65R35	ООО «Экспресс» ИНН 2304054114, 353460, г.Геленджик, ул.Островского , д. 1
32	№ 102	«Геленджик – Дивноморское»	ул.Кирова; ул.Новороссийская; СОШ №6; МИГ; Южная Промзона	ул.Ленина; ул.Садовая; ул.Луначарского; 3 км Сухумского шоссе; ФАД М-4 «Дон»; дорога регионального значения «М-4 «Дон» - Дивноморское»; Дивноморское (ул.Ленина; ул.Горная; ул.Кирова)	13 км	Нефаз-5299; ПА3-320405;	МУП ПАТО
33	№ 103	«Геленджик – Кабардинка»	«Сосновая Роща»; Городская больница; ул.Туристическая; ФАД М-4 «Дон»; СОШ №8; Марьина Роща; Виноградное	ул.Ленина; ул.Садовая; ул.Луначарского; ФАД М-4 «Дон»; Кабардинка (ул.Революционная; ул.Мира; ул.Спортивная; ул.Пролетарская; ул.Пионерская)	15,3/17, 7 км	Нефаз-5299; ПА3-320405;	МУП ПАТО
34	№ 105	«Геленджик – Адербиевка»	ул.Кирова; ул.Новороссийская; СОШ №6; МИГ; Южная Промзона; Светлый	ул.Ленина; ул.Садовая; ул.Луначарского; ул.Кирова; ул.Островского;	16,7 км	ПА3-320405; HYUNDAI COUNTI	МУП ПАТО

1	2	3	4	5	6	7	8
				ул.Новороссийская; ФАД М-4 «Дон»; дорога регионального значения «М-4 «Дон» - Адербиевка»			
35	№ 106	«Геленджик – Пшада»	ул.Кирова; ул.Новороссийская; СОШ №6; МИГ; Южная Промзона; Светлый; Возрождение; Михайловский Перевал	ул.Ленина; ул.Садовая; ул.Луначарского; 3 км Сухумского шоссе; ФАД М-4 «Дон»	36,5/37, 9 км	Нефаз-5299; ПА3-32054	МУП ПАТО
36	№ 107	«Геленджик – Архипо-Осиповка – Тешебс»	ул.Кирова; ул.Новороссийская; СОШ №6; МИГ; Южная Промзона; Светлый; Возрождение; Михайловский Перевал; Пшада; Текос	ул.Ленина; ул.Садовая; ул.Луначарского; 3 км Сухумского шоссе; ФАД М-4 «Дон»; Архипо-Осиповка (ул.Ленина; ул.Школьная; переулок Базарный)	57,2 км	Нефаз-5299	МУП ПАТО
37	№ 108	«Геленджик – Прасковеевка»	ул.Кирова; ул.Новороссийская; СОШ №6; МИГ; Южная Промзона; Дивноморское; Джанхот	ул.Ленина; ул.Садовая; ул.Луначарского; 3 км Сухумского шоссе; ФАД М-4 «Дон»; дорога регионального значения «М-4 «Дон» - Прасковеевка»	34,6 км	ПА3-320405; HYUNDAI COUNTY	МУП ПАТО
38	№ 109	«Геленджик – Бетта»	ул.Кирова; ул.Новороссийская; СОШ №6; МИГ; Южная Промзона; Светлый; Возрождение; Михайловский Перевал; Пшада; Криница	ул.Ленина; ул.Садовая; ул.Луначарского; ул.Кирова; ул.Островского; ул.Новороссийская; ФАД М-4 «Дон»; дорога регионального значения «М-4 «Дон» - Бетта»	56 км	KIA COSMOS AM818AW	ООО «Экспресс-1»
39	№11 1	«Пшада – Бетта»	Береговое; Криница	ФАД М-4 «Дон»; дорога регионального значения «М-4 «Дон» - Бетта»	19,7 км	HYUNDAI COUNTYНеф аз-5299;	МУП ПАТО

1	2	3	4	5	6	7	8
40	№11 2	«Геленджик – Возрождение»	ул.Кирова; ул.Новороссийская; СОШ №6; МИГ; Южная Промзона; Светлый	ул.Ленина; ул.Садовая; ул.Луначарского; 3 км Сухумского шоссе; ФАД М-4 «Дон»	15,5/16, 9 км	ПАЗ-320405; HYUNDAI COUNTI	
41	№11 3	«Текос – Архипо- Осиповка – Тешебс»	Архипо-Осиповка	ФАД М-4 «Дон»	6,2 км	ПАЗ-32054	ИП А..М. Шильцин ИНН 230405512428, 353484, г.Геленджик, с.Текос, ул Карабакова., д. 4
42	№ 117/1	«Геленджик — Возрождение — Дивноморское»	центральная остановка по ул.Кирова; ул.Новороссийская; СОШ №6; МИГ; Южная Промзона; Светлый; Возрождение	ул.Кирова; ул.Луначарского; 3 км Сухумского шоссе; ФАД М-4 «Дон»; дорога регионального значения «М-4 «Дон» - Дивноморское»; Дивноморское (ул.Ленина; ул.Горная; ул.Кирова)	28,1 км	HYUNDAI COUNTI; Fiat Ducato	ИП А.В. Махиня ИНН 231504229484, 353995, г.Новороссийск, пос.Абрау- Дюрсо, ул.Гладкова, д. 5, кв. 6,
43	№ 117/2	«Геленджик — Дивноморское»	центральная остановка по ул.Кирова; ул.Новороссийская; СОШ №6; МИГ; Южная Промзона;	ул.Кирова; ул.Луначарского; 3 км Сухумского шоссе; ФАД М-4 «Дон»; дорога регионального значения «М-4 «Дон» - Дивноморское»; Дивноморское (ул.Ленина; ул.Горная; ул.Кирова)	12,9 км		

Перечень мест остановок общественного транспорта с характеристиками в муниципальном образовании город-курорт
Геленджик

№ п/п	Название ООТ	Наличие знака 5.16	Наличие посадочной площадки	Наличие остановочной площадки	Наличие автобусного павильона
1	город-курорт Геленджик				
2	ул.Академика Ширшова (район ОПС)	+	+	+	+
3	пер.Больничный (МГУЗ «Скорая помощь»)	+	-	+	+
4	пер.Больничный (МГУЗ «Роддом»)	+	+	+	+
5	ул.Взлетная	+	-	+	+
6	ул.Взлетная (район ПМК)	-	+	+	+
7	ул.Вишневая (район д/с «Калинка»)	+	+	+	+
8	ул.Гоголя (район пансионата «Лето»)	-	-	-	-
9	ул.Голубая бухта (район ул.Фруктовая)	+	+	+	+
10	ул.Голубая бухта (военный городок)	+	+	+	+
11	ул.Горная (СОШ №4, район ул.Луначарского, слева)	+	+	-	-
12	ул.Горная (СОШ №4, район ул.Луначарского, справа)	+	+	-	-
13	ул.Горная («ул.Горная», конечная)	+	+	+	+
14	ул.Грибоедова (ул.Молодежная, конечная)	-	+	+	+

1	2	3	4	5	6
15	ГСК «Восток»	+	+	+	+
16	ул.Десантная (район ОПС)	+	+	+	+
17	Ул.Десантная (парк победы)	+	+	-	-
18	ул.Десантная (район ДПС)	+	+	+	+
19	ул.Десантная (напротив ДПС)	+	+	+	+
20	ул.Дивноморская (район МАОУ СОШ №6, справа)	+	+	+	+
21	ул.Дивноморская (район МАОУ СОШ №6, слева)	+	+	+	+
22	ул.Дивноморская (СОШ №6) справа	+	+	+	+
23	ул.Дивноморская (СОШ №6) слева	+	+	+	+
24	Дорога регионального значения «М-4 «Дон» - мкр.Голубая бухта»	+	+	+	+
25	Дорога регионального значения «М-4 «Дон» - мкр.Голубая бухта»	+	+	+	+
26	Дорога регионального значения «М-4 «Дон» - мкр.Голубая бухта»	+	+	+	+
27	Дорога регионального значения «М-4 «Дон» - мкр.Голубая бухта»	+	+	+	+
28	Дорога регионального значения «М-4 «Дон» - мкр.Голубая бухта»	+	+	+	+
29	Дорога регионального значения «М-4 «Дон» - мкр.Голубая бухта»	+	+	+	+
30	Дорога регионального значения «М-4 «Дон» - мкр.Голубая бухта»	+	+	+	+
31	ул.Взлетная («ДКТС»)	+	-	+	+

1	2	3	4	5	6
32	ул.Кипарисовая (район ул.Океанологов слева)	+	+	-	-
33	ул.Кипарисовая (район ул.Океанологов справа)	+	+	-	-
34	ул.Кирова (район рынка «Привоз»)	+	+	-	-
35	ул.Кирова «Горгаз» (район кафе «Здравствуйте»)	+	+	+	+
36	ул.Кирова «ул.Кавказская» (район супермаркета «Магнит»)	+	+	+	+
37	ул.Кирова (район ул.Кубанская)	+	+	-	-
38	ул.Кирова (район ул.Красных партизан)	+	+	-	-
39	ул.Кирова (СОШ №1)	+	+	+	+
40	ул.Кирова (СОШ №1, пересечение с ул.Октябрьская)	+	+	-	-
41	ул.Кирова (центральная остановка, слева)	+	+	+	+
42	ул.Кирова (центральная остановка, справа)	+	+	+	+
43	ул.Кирова (район ул.Первомайская)	-	+	-	-
44	ул.Кирова (ул.Курзальная)	+	+	+	+
45	ул.Кирова (МУЗ «Городская поликлиника», слева)	+	+	+	+
46	ул.Кирова (МУЗ «Городская поликлиника», справа)	+	+	+	+
47	ул.Красногвардейская («ДОМ БЫТА»)	+	+	+	+
48	ул.Красногвардейская (район ул.Гринченко)	+	+	+	+
49	ул.Красногвардейская (район ул.Котовского)	+	+	+	+
50	ул.Красногвардейская (здание «Севморнефтегеофизика», слева)	+	+	+	+
51	ул.Красногвардейская (здание «Севморнефтегеофизика», справа)	+	+	-	-
52	ул.Крымская (район ул.Ульяновская, к морю, справа)	-	-	-	-
53	ул.Крымская (район кафе «На круче», справа)	+	+	+	+

1	2	3	4	5	6
54	ул.Крымская (район кафе «На круче», слева)	+	+	+	+
55	ул.Киевская («ул.Киевская»район ул.Тельмана)	+	+	+	+
56	ул.Леселидзе (район муниципальной аптеки)	+	+	+	+
57	ул.Луначарского (Южная промзона) справа	+	+	+	+
58	ул.Луначарского (Южная промзона) слева	+	+	+	+
59	ул.Луначарского (феникс)	+	+	+	+
60	ул.Луначарского (южный)	+	+	-	-
61	ул.Луначарского (пересечение с ул.Жуковского, справа)	+	+	+	+
62	ул.Луначарского (пересечение с ул.Жуковского, слева)	+	+	+	+
63	ул.Луначарского (район КПП)	+	+	-	-
64	ул.Луначарского (ул.Новороссийская)	+	-	+	+
65	ул.Луначарского («Автостанция», слева)	+	+	+	+
66	ул.Луначарского («Автостанция», справа)	+	+	+	+
67	ул.Луначарского («Дворец культуры», слева)	+	+	+	+
68	ул.Луначарского («Дворец культуры», справа)	+	+	+	+
69	ул.Луначарского («Соснова роща», слева)	+	+	+	+
70	ул.Луначарского («Соснова роща», справа)	+	+	+	+
71	ул.Луначарского («Городская больница», слева)	+	+	+	+
72	ул.Луначарского («Городская больница», справа)	+	+	+	+
73	ул.Луначарского («Приветливый берег», слева)	+	+	+	+
74	ул.Луначарского («Приветливый берег», справа)	+	+	+	+
75	ул.Луначарского («Бегемот» аквапарк, слева)	+	+	+	+

1	2	3	4	5	6
76	ул.Луначарского («Бегемот» аквапарк, справа)	+	+	+	+
77	ул.Луначарского («ул.Туристическая», слева)	+	+	+	+
78	ул.Луначарского («ул.Туристическая», справа)	+	+	+	+
79	ул.Малахитовая (район Авторынка)	-	-	-	-
80	ул.Маячная (СОШ №4)	+	-	+	+
81	ул.Маячная (район ул. Лавровая)	+	-	-	-
82	ул.Новороссийская (район МУП «БХО», слева)	+	-	-	-
83	ул.Новороссийская (район МУП «БХО», справа)	+	+	+	+
84	ул.Новороссийская (конечная)	+	+	+	+
85	ул.Объездная («Автовокзал»)	+	+	+	+
86	Ул.Ходенко (справа)	+	+	+	+
87	Ул.Ходенко (слева)	+	+	+	+
88	ул.Островского (конечная мкр.Южный)справа	+	+	+	+
89	ул.Островского (конечная мкр.Южный)слева	+	+	-	-
90	ул.Островского (ул.Маяковского, слева)	+	+	+	+
91	ул.Островского (ул.Маяковского, справа)	+	+	+	+
92	ул.Островского (пересечение с ул.Жуковского, слева)	+	+	+	+
93	ул.Островского (пересечение с ул.Жуковского, справа)	+	+	+	+
94	ул.Островского (район магазин «Каравай», слева)	+	-	-	-
95	ул.Островского (район магазин «Каравай», справа)	+	-	+	+
96	ул.Островского («пер.Восточный», справа)	+	-	+	+
97	ул.Островского («пер.Восточный», слева)	+	+	+	+

1	2	3	4	5	6
98	ул.Островского (район ул.Пионерской, справа)	+	-	-	-
99	ул.Островского («Геленджикская бухта», слева)	+	+	-	-
100	ул.Островского («Геленджикская бухта», справа)	+	+	+	+
101	ул.Островского («Платановая аллея»)	+	+	+	+
102	ул.Панорамная (район дома №20)	+	+	-	-
103	ул.Зеленая (Бобруковая Щель)	+	+	+	+
104	Парус мкр. («Леселидзе»)	+	+	+	+
105	Парус мкр. (район следственного отдела по г.Геленджику СУ СК РФ по Краснодарскому краю)	+	-	-	-
106	пер.Первомайский (пересечение с ул.Первомайской)	+	+	+	+
107	ул.Пионерская (между ул.Советской и ул.Нахимова, слева)	-	+	+	+
108	ул. Пионерская (между ул.Советской и ул.Нахимова, справа)	+	+	+	+
109	ул. Пионерская (район ул. Островского, справа)	-	-	-	-
110	ул. Пограничная (пересечение с ул.Взлетной)	+	+	+	+
111	ул. Пограничная (район ул.Вишнякова)	+	+	+	+
112	ул. Пограничная (район ул. Ялтинской)	+	+	+	+
113	ул. Пограничной (район ул. Адлерской)	+	+	-	-
114	ул. Пограничная (район ул.Тихорецкой, слева)	+	+	+	+
115	ул. Пограничная (район ул. Тихорецкой, справа)	+	+	+	+
116	ул. Пограничная (гостиница «Чайка») справа	+	+	+	+
117	ул. Пограничная (гостиница «Чайка») слева	+	+	+	+
118	ул. Полевая (МОУ СОШ № 2 им. адмирала Ф. Ф. Ушакова)	+	+	-	-

1	2	3	4	5	6
119	ул. Полевая (аптека «Авиценна»)	+	+	+	+
120	ул. Просторная (район ул. Армавирская) справа	+	+	+	+
121	ул. Просторная (район ул. Армавирская) слева	+	+	+	+
122	ул. Просторная (район ул. Прохладная)	+	+	+	+
123	ул. Просторная (район ул. Фисташковая)	+	+	+	+
124	ул. Просторная (Океанология)	+	+	+	+
125	ул. Революционная («Кемпински Гранд отель Геленджик»)	+	+	+	+
126	ул. Садовая (район ул. Тургенева и ул. Киевская)	-	+	-	-
127	ул. Садовая («Горгаз»)	-	+	+	+
128	ул. Свердлова (район ул. Черняховского)	-	-	-	-
129	ул. Свердлова (район ул. Гагарина)	+	-	-	-
130	ул. Свердлова (район ул. Совхозной)	+	+	-	-
131	ул. Севастопольская (район БТИ г. Геленджика)	+	-	+	+
132	Северный мкр. (район магазинов, слева)	+	-	+	+
133	Северный мкр. (район магазинов, справа)	+	+	+	+
134	Северный мкр. (конечная)	+	+	+	+
135	Северный мкр. (СОШ №8)	+	+	+	+
136	ул. Солнцедарская (район ул. Магистральная)	+	+	+	+
137	ул. Солнцедарская (мкр. Северный) слева	+	+	+	+
138	ул. Солнцедарская (мкр. Северный) справа	+	+	+	+
139	ул. Советская (район гипермаркета «Магнит», справа)	+	+	+	+
140	ул. Советская (район гипермаркета «Магнит», слева)	-	-	-	-

1	2	3	4	5	6
141	ул. Советская (район ул. Айвазовского)	+	+	+	+
142	ул. Совхозная (район следственного отдела по г. Геленджику СУ СК РФ по Краснодарскому краю)	+	-	-	-
143	ул. Совхозная (район ул. Вишневой)	+	+	+	+
144	Стелла «Геленджик»	+	+	+	+
145	ул. Сурикова (район ул. Янтарной)	+	+	+	+
146	ул. Сурикова (район магазина «Елена»)	+	+	-	-
147	ул. Родниковая (район ул. Ручейной)	-	-	-	-
148	ул. Десантная (Тонкий мыс) конечная	+	+	+	+
149	ул. Тургенева (район ул. Морской)	+	+	-	-
150	ул. Тургенева (район магазина «Спартак»)	+	+	-	-
151	ул. Тургенева (район ул. Шмидта)	+	+	+	+
152	ул. Туристическая (район АЗС «Роснефть»)	+	+	+	+
153	ул. Туристическая (ЗАО ЛОК «Горизонт»)	+	+	+	+
154	ул. Туристическая (ЗАО ЛОК «Горизонт», район магазина)	+	+	+	+
155	ул. Туристическая (ЗАО ЛОК «Горизонт»)	+	+	+	+
156	ул. Туристическая (Аквапарк «Золотая бухта») слева	+	+	+	+
157	ул. Туристическая (Аквапарк «Золотая бухта») справа	+	+	+	+
158	ул. Туристическая (ЗАО «Санаторий «Голубая волна»)	+	+	+	+
159	ул. Фадеева	+	+	-	-
160	федеральной автомобильной дороге М-4 «Дон» (1513— 1515 км, район АЗС «Лукойл»)	+	+	+	+

1	2	3	4	5	6
161	федеральной автомобильной дороге М-4 «Дон» (1513— 1515 км, район магазина «Агрокомплекс»)	+	-	+	+
162	федеральной автомобильной дороге М-4 «Дон» (1514— 1516 км, Стелла «Геленджик»)	+	-	-	-
163	федеральной автомобильной дороге М-4 «Дон» (1514— 1516 км, район поворота на СОШ №8)	+	+	+	+
164	ул. Фрунзе (район ул. Курортной)	+	-	-	-
165	ул. Халтурина (КубГУ)	-	-	+	+
166	ул.Халтурина («Дельфинарий»)	+	+	+	+
167	ул. Херсонская (район пер. Восточного, д/с «Ласточка»)	+	+	-	-
168	ул. Ходенко (пересечение с ул. Ад. Холостякова)	+	-	-	-
169	ул. Черняховского (на пересечении с ул.Советской, слева)	+	-	+	+
170	ул. Черняховского (на пересечении с ул. Советской, справа)	+	+	+	+
171	ул. Аадемика Ширшова (район ул. Кипарисовой)	+	+	-	-
172	ул. Шмидта (район ул. Фрунзе)	+	+	+	+
173	ул.Янтарная (пересечение с ул.Приветливой)	+	-	-	-
174	ул.Янтарная (пересечение с ул.Цветочной)	+	-	+	+
175	ул.Янтарная (пересечение с ул.Озерной)	+	+	-	-
176	ул.Янтарная (пересечение с ул.Сурикова)	+	+	+	+
177	ул.Одесская (Лесхоз)	+	+	+	+
178	Архипо-Осиповского внутригородского округа				
179	Дорога федерального значения «М-4 ДОН»(км1491+768, парковка,памятник)	+	+	+	+

1	2	3	4	5	6
180	Дорога федерального значения «М-4 ДОН»(км1489+200,кафе «Наташа»)	+	-	-	-
181	Дорога федерального значения «М-4 ДОН»(км1488+12,въезд в п.Михайловский перевал)	+	-	-	-
182	Дорога федерального значения «М-4 ДОН»(км1487+196)	+	+	+	+
183	Дорога федерального значения «М-4 ДОН»(км1487+130)	+	-	-	-
184	Дорога федерального значения «М-4 ДОН»(км1486+481)	+	+	+	+
185	Дорога федерального значения «М-4 ДОН»(км1486+540,магазин)	+	+	+	+
186	Дорога федерального значения «М-4 ДОН»(км1485+411,больница)	+	+	+	+
187	Дорога федерального значения «М-4 ДОН»(км1485+497)	+	-	-	-
188	Дорога федерального значения «М-4 ДОН»(км1483+422,напротив торговых прилавков)	+	+	+	+
189	Дорога федерального значения «М-4 ДОН»(км1480+719)	+	+	+	+
190	Дорога федерального значения «М-4 ДОН»(км1479)	-	+	+	+
191	Дорога федерального значения «М-4 ДОН»(км1477+885)	+	+	+	+
192	Дорога федерального значения	+	+	-	-

1	2	3	4	5	6
	«М-4 ДОН»(км1475+898,въезд в с. Пшада)				
193	Дорога федерального значения «М-4 ДОН»(км1474+937,Автостанция)	+	+	-	-
194	Дорога федерального значения «М-4 ДОН»(км1473+509,конечная)	+	+	+	+
195	Дорога федерального значения «М-4 ДОН»(км1467+230,с.Текос)	+	-	+	+
196	Дорога федерального значения «М-4 ДОН»(км1466+475)	+	-	+	+
197	Дорога федерального значения «М-4 ДОН»(км1458+019,с.Архипо-Осиповка)	+	+	+	+
198	Дорога федерального значения «М-4 ДОН»(км1458+023)	+	+	+	+
199	Дорога федерального значения «М-4 ДОН»(км1458+562)	+	+	-	-
200	Дорога федерального значения «М-4 ДОН»(км1452+566)	+	+	+	+
201	Дорога федерального значения «М-4 ДОН»(км1457+568,почта)	+	+	-	-
202	Дорога федерального значения «М-4 ДОН»(км1457+572)	+	+	-	-
203	с.Архипо-Осиповка(АС)	+	+	+	+
204	Дорога федерального значения «М-4 ДОН»(км1456+460,школа)	+	+	+	+
205	Дорога федерального значения	+	+	+	+

1	2	3	4	5	6
	«М-4 ДОН»(км1452+288,с.Тешебс,магазин)				
206	Дорога федерального значения «М-4 ДОН»(км1451+879,конечная)	+	+	-	-
207	х. Бетта,ул. Мира(возле КПП)	+	+	+	+
208	ул. Мира	+	+	+	+
209	с. Криница, ул.Мира(магазин «Продукты»)	+	+	+	+
210	ул.Мира	+	+	-	-
211	ул.Мира(«Малая Криница»)	+	+	+	+
212	ул.Мира(пансионат Глория,левая)	+	+	+	+
213	с.Береговое (ул.Мира/Первомайская)	+	-	+	+
214	ул.Мира(напротив Почты)	+	+	+	+
215	ул.Мира(напротив дома№6)	+	-	-	-
216	Дорога регионального значения «М-4 ДОН» Поворот на х.Бетта	+	+	+	+
217	Дорога федерального значения «М-4 ДОН» с.Пшада(км1474+937,автовокзал)	+	+	-	-
Дивноморского сельского округа					
218	Дорога регионального значения «М-4 «Дон» (км1504+717,поворот на с.Дивноморское)	+	+	+	+
219	Дорога на Дивноморское (напротив водокачки)	+	+	-	-
220	Дорога на Дивноморское (Дачная)	+	+	+	+
221	Ул.Ленина(напротив кафе «Курорт»,слева)	+	+	+	+
222	Ул.Кирова(рынок,слева)	+	-	+	+

1	2	3	4	5	6
223	Ул.Кирова(«КЧФ»)	+	-	-	-
224	Ул.Кирова(Приморская, справа)	+	-	-	-
225	Ул.Кирова(санаторий «Голубая даль»,слева)	+	+	+	+
226	Ул.Короленко(школа №12,слева)	+	-	+	+
227	Ул.Короленко(пересечение ул.Кошевого)	+	-	-	-
228	Конечная(школа №12)	+	+	+	+
229	Дорога федерального значения «М-4 «ДОН» (км1504+559)	+	+	+	+
230	Дорога регионального значения «М-4 «Дон» п.Светлый(км1503+776)	+	+	+	+
231	Дорога федерального значения «М-4 «ДОН»(км1503+778)	+	+	-	-
232	Дорога федерального значения «М-4 «ДОН»(км1502+642)	+	+	-	-
233	Дорога федерального значения «М-4 «ДОН»(км1502+605)	+	+	-	-
234	Дорога федерального значения «М-4 «ДОН»(км1501+686)	+	+	-	-
235	Дорога федерального значения «М-4 «ДОН»(км1501+610)	+	+	-	-
236	Дорога федерального значения «М-4 «ДОН»(км1501+007)	+	+	-	-
237	Дорога федерального значения «М-4 «ДОН»(км1500+990)	+	+	+	+
238	Дорога федерального значения «М-4 «ДОН»(км1498+632)	+	-	-	-
239	Дорога федерального значения «М-4 «ДОН»(км1498+657)	+	+	+	+
240	Дорога федерального значения «М-4 «ДОН»(км1498+148)	+	+	+	+
241	Дорога федерального значения «М-4 «ДОН»(км1498+125)	+	-	-	-
242	Дорога федерального значения «М-4 «ДОН»(км1497+624)	+	+	+	+
243	Дорога федерального значения «М-4 «ДОН»(км1497+630)	+	-	-	-

1	2	3	4	5	6
244	Дорога федерального значения «М-4 «ДОН»(км1496+627)	+	+	+	+
245	Дорога федерального значения «М-4 «ДОН»(км1496+660)	+	+	-	-
246	Дорога федерального значения «М-4 «ДОН»(км1495+630)	+	+	+	+
247	Дорога федерального значения «М-4 «ДОН»(км1495+563)	+	-	-	-
248	Дорога федерального значения «М-4 «ДОН»(км1495+164)	+	+	+	+
249	Дорога федерального значения «М-4 «ДОН»(км1494+960,конечная)	+	+	+	+
250	Водозабор(правая)	+	+	-	-
251	«Ост .Дачная»(правая)	+	+	+	+
252	С.Джанхот	+	+	+	+
253	Дорога на Прасковеевку	+	+	-	-
254	Дорога на Прасковеевку	+	+	-	-
255	Садовое товарищество	+	+	+	+
256	Пляж	-	-	-	-
257	С.Прасковеевка ул.Морская	+	-	-	-
258	Ул.Морская(конечная)	+	+	+	+
259	Водозабор(левая)	+	+	+	+
260	«Ост.Дачная»(левая)	+	+	+	+
Кабардинского сельского округа					
261	федеральная автомобильная дорога М-4 «Дон» (км 1516+455, с. Марьина Роцца, слева»)	+	+	+	+
262	федеральная автомобильная дорога М-4 «Дон» (км 1516+570, с. Марьина Роцца, справа»)	+	+	+	+

1	2	3	4	5	6
263	федеральная автомобильная дорога М-4 «Дон» (км 1516+455, с. Виноградное, слева»)	+	+	+	+
264	федеральная автомобильная дорога М-4 «Дон» (км 1516+455, с. Виноградное, справа»)	+	+	+	+