

ОГЛАВЛЕНИЕ

Раздел I

ПРАВОВЫЕ АКТЫ

Раздел II

ОФИЦИАЛЬНАЯ ИНФОРМАЦИЯ

ПЕРЕЧЕНЬ
постановлений администрации
муниципального образования город-курорт
Геленджик

№1797 от 14.09.2021г «Об изъятии для муниципальных нужд земельных участков, образуемых путем раздела земельных участков с кадастровыми номерами 23:40:0415005:375, 23:40:0000000:7625, 23:40:0000000:5899»;

№1804 от 17.09.2021г «О внесении изменений в постановление администрации муниципального образования город-курорт Геленджик от 16 ноября 2020 года № 2354 «О межведомственной комиссии по вопросам обеспечения безопасности дорожного движения на территории муниципального образования город-курорт Геленджик» (в редакции постановления администрации муниципального образования город-курорт Геленджик от 3 августа 2021 года № 1516)»;

№1810 от 17.09.2021г «Об утверждении Порядка осуществления внутреннего финансового аудита в администрации муниципального образования город-курорт Геленджик»;

№1844 от 17.09.2021г «О предоставлении разрешения на условно разрешенный вид использования земельного участка, расположенного по адресу: г. Геленджик, с. Архипо-Осиповка, ул. Ленина»;

№1845 от 17.09.2021г «О предоставлении разрешения на условно разрешенный вид использования земельного участка, расположенного по адресу: г. Геленджик, с. Архипо-Осиповка, ул. Школьная, 48а»;



Р Е Ш Е Н И Е
ДУМЫ МУНИЦИПАЛЬНОГО ОБРАЗОВАНИЯ
ГОРОД-КУРОРТ ГЕЛЕНДЖИК

от 14 сентября 2021 года

№ 1797

г. Геленджик

**Об изъятии для муниципальных нужд земельных участков,
образуемых путем раздела земельных участков с кадастровыми
номерами 23:40:0415005:375, 23:40:0000000:7625,
23:40:0000000:5899**

В целях решения вопросов местного значения по организации ритуальных услуг и содержанию мест захоронения, на основании решения Думы муниципального образования город-курорт Геленджик от 2 ноября 2016 года №498 «Об утверждении генерального плана муниципального образования город-курорт Геленджик - городского округа» (в редакции решения Думы муниципального образования город-курорт Геленджик от 5 марта 2021 года №362 «Об исполнении решения Краснодарского краевого суда от 7 августа 2020 года к делу №3а-781/2020»), учитывая градостроительные заключения управления архитектуры и градостроительства администрации муниципального образования город-курорт Геленджик о разделе земельных участков от 2 сентября 2021 года №110-52-5544/21-01-11, 110-52-5545/21-01-11, 110-52-5546/21-01-11, выписки из Единого государственного реестра недвижимости об основных характеристиках и зарегистрированных правах на объект недвижимости от 9 августа 2021 года №КУВИ-002/2021-103295843, от 23 августа 2021 года №КУВИ-002/2021-110032335, от 26 августа 2021 года №КУВИ-002/2021-112160158, руководствуясь статьями 49, 56.2, 56.3, 56.6, 56.7 Земельного кодекса Российской Федерации, статьей 279 Гражданского кодекса Российской Федерации, пунктом 4 статьи 16 Федерального закона от 12 января 1996 года №8-ФЗ «О погребении и похоронном деле» (в редакции Федерального закона от 30 апреля 2021 года №117-ФЗ), статьями 7, 37, подпунктами 23, 26 пункта 1 статьи 16 Федерального закона от 6 октября 2003 года №131-ФЗ «Об общих принципах организации местного самоуправления в Российской Федерации» (в редакции Федерального закона от 1 июля 2021 года №289-ФЗ), статьями 8, 38 Устава муниципального образования город-курорт Геленджик, п о с т а н о в л я ю:

1. Утвердить схему расположения земельных участков на кадастровом плане территории кадастрового квартала 23:40:0415005,

образуемых путем раздела земельного участка с кадастровым номером 23:40:0415005:375 площадью 97562 кв.метра (санитарно-защитная зона кладбища) в г.Геленджике (земли сельскохозяйственного назначения):

1) земельного участка с условным номером 23:40:0415005:375:3У1 площадью 37927 кв.метров (санитарно-защитная зона кладбища) в г.Геленджике (земли сельскохозяйственного назначения);

2) земельного участка с условным номером 23:40:0415005:375:3У2 площадью 59839 кв.метров (санитарно-защитная зона кладбища) в г.Геленджике (земли сельскохозяйственного назначения), согласно приложению 1 к настоящему постановлению.

2. Утвердить схему расположения земельных участков на кадастровом плане территории кадастрового квартала 23:40:0000000, образуемых путем раздела земельного участка с кадастровым номером 23:40:0000000:5899 площадью 47530 кв.метров (санитарно-защитная зона кладбища) в г.Геленджике (земли сельскохозяйственного назначения):

1) многоконтурного земельного участка с условным номером 23:40:0000000:5899:3У1 площадью 8863 кв.метра (санитарно-защитная зона кладбища), из которого земельный участок №1 площадью 7455 кв.метров, земельный участок №2 площадью 1408 кв.метров, в г.Геленджике (земли сельскохозяйственного назначения);

2) земельного участка с условным номером 23:40:0000000:5899:3У2 площадью 38667 кв.метров (санитарно-защитная зона кладбища) в г.Геленджике (земли сельскохозяйственного назначения), согласно приложению 2 к настоящему постановлению.

3. Утвердить схему расположения земельных участков на кадастровом плане территории кадастрового квартала 23:40:0000000, образуемых путем раздела земельного участка с кадастровым номером 23:40:0000000:7625 площадью 205430 кв.метров (санитарно-защитная зона кладбища) в г.Геленджике (земли сельскохозяйственного назначения):

1) земельного участка с условным номером 23:40:0000000:7625:3У1 площадью 105114 кв.метров (санитарно-защитная зона кладбища) в г.Геленджике (земли сельскохозяйственного назначения);

2) земельного участка с условным номером 23:40:0000000:7625:3У2 площадью 100316 кв.метров (санитарно-защитная зона кладбища) в г.Геленджике (земли сельскохозяйственного назначения), согласно приложению 3 к настоящему постановлению.

4. Установить вид разрешенного использования земельных участков, указанных в пунктах 1-3 настоящего постановления, «для сельскохозяйственного производства».

5. Изъять для муниципальных нужд путем выкупа земельные участки:

1) земельный участок с условным номером 23:40:0415005:375:3У2 площадью 59839 кв.метров по адресу: г.Геленджик (земли

сельскохозяйственного назначения), образуемый из земельного участка с кадастровым номером 23:40:0415005:375;

2) земельный участок с условным номером 23:40:0000000:5899:3У2 площадью 38667 кв.метров по адресу: г.Геленджик (земли сельскохозяйственного назначения), образуемый из земельного участка с кадастровым номером 23:40:0000000:5899;

3) земельный участок с условным номером 23:40:0000000:7625:3У2 площадью 100316 кв.метров по адресу: г.Геленджик (земли сельскохозяйственного назначения), образуемый из земельного участка с кадастровым номером 23:40:0000000:7625.

6. Цель изъятия земельных участков, указанных в пункте 5 настоящего постановления: решение вопросов местного значения по организации ритуальных услуг и содержанию мест захоронения.

7. Управлению делами администрации муниципального образования город-курорт Геленджик (Дубовицкая) направить копию настоящего постановления:

1) в Федеральное государственное бюджетное учреждение «Федеральная кадастровая палата Федеральной службы государственной регистрации, кадастра и картографии» (107078, г.Москва, Орликов пер., д.10, стр.№1) в течение пяти дней со дня вступления его в силу;

2) Обществу с ограниченной ответственностью «Управляющая компания «АБСОЛЮТ Эссет Менеджмент» (ОГРН 1197746393657) (119270, г.Москва, набережная Лужнецкая, д.2/4, стр.4, этаж антресоль 4, ком. 27) письмом с уведомлением о вручении в течение десяти дней со дня вступления его в силу;

3) в Геленджикский отдел Управления Федеральной службы государственной регистрации, кадастра и картографии по Краснодарскому краю в течение десяти дней со дня вступления его в силу.

8. Управлению имущественных отношений администрации муниципального образования город-курорт Геленджик (Сомова) в соответствии со статьей 56.7 Земельного кодекса Российской Федерации:

1) выступить заказчиком кадастровых работ в целях образования земельных участков, подлежащих изъятию, в соответствии с утвержденными схемами расположения земельных участков;

2) обратиться от имени правообладателя изымаемой недвижимости без доверенности с заявлениями и необходимыми документами в Геленджикский отдел Управления Федеральной службы государственной регистрации, кадастра и картографии по Краснодарскому краю для государственного кадастрового учета земельных участков, образованных в результате раздела земельных участков с кадастровыми номерами 23:40:0415005:375, 23:40:0000000:7625, 23:40:0000000:5899;

3) обеспечить проведение мероприятий по определению размера возмещения за изымаемые для муниципальных нужд земельные участки;

4) осуществить переговоры с правообладателем земельных участков, из которых формируются изымаемые земельные участки, относительно условий их изъятия;

5) подготовить проект соглашения об изъятии земельных участков для муниципальных нужд муниципального образования город-курорт Геленджик и направить его и документы, предусмотренные пунктом 4 статьи 56.10 Земельного кодекса Российской Федерации, Обществу с ограниченной ответственностью «Управляющая компания «АБСОЛЮТ Эссет Менеджмент» (ОРГН 1197746393657) (119270, г.Москва, набережная Лужнецкая, д.2/4, стр.4, этаж антресоль 4, ком. 27) письмом с уведомлением о вручении;

б) обеспечить государственную регистрацию права собственности муниципального образования город-курорт Геленджик на земельные участки, указанные в пункте 5 настоящего постановления, находящиеся в частной собственности, после заключения соглашения об изъятии земельных участков для муниципальных нужд либо вступившего в законную силу решения суда о принудительном изъятии земельных участков.

9. Правовому управлению администрации муниципального образования город-курорт Геленджик (Зубова) в случае несогласия правообладателя земельных участков, из которых формируются изымаемые земельные участки, с решением об изъятии земельных участков для муниципальных нужд муниципального образования город-курорт Геленджик, либо с образованием земельных участков, подлежащих изъятию, а также наличия споров в части условий изъятия земельных участков принять меры, направленные на получение судебного акта о принудительном изъятии земельных участков для муниципальных нужд муниципального образования город-курорт Геленджик.

10. Финансовому управлению администрации муниципального образования город-курорт Геленджик (Параскева) предусмотреть в бюджете муниципального образования город-курорт Геленджик денежные средства на возмещение стоимости изымаемых объектов недвижимого имущества, определенные согласно отчетам об оценке рыночной стоимости объектов недвижимого имущества, полученным в результате проведения мероприятий, предусмотренных подпунктом 3 пункта 8 настоящего постановления.

11. Управлению архитектуры и градостроительства администрации муниципального образования город-курорт Геленджик (Семёнова):

1) направить в Федеральное государственное бюджетное учреждение «Федеральная кадастровая палата Федеральной службы государственной регистрации, кадастра и картографии» в формате XML сведения о земельных участках, указанных в пунктах 1-3 настоящего постановления, в пятидневный срок со дня вступления его в силу;

2) после регистрации права собственности муниципального образования город-курорт Геленджик на земельные участки, указанные в пункте 5 настоящего постановления, принять меры по изменению их вида разрешенного использования на предусматривающий организацию ритуальных услуг и содержание мест захоронения.

12. Опубликовать настоящее постановление в печатном средстве массовой информации «Официальный вестник органов местного самоуправления муниципального образования город-курорт Геленджик» и

разместить на официальном сайте администрации муниципального образования город-курорт Геленджик в информационно-телекоммуникационной сети «Интернет».

13. Контроль за выполнением настоящего постановления возложить на заместителя главы муниципального образования город-курорт Геленджик Рыбалкину М.П.

14. Пункты 1-4 настоящего постановления действуют в течение двух лет со дня его принятия.

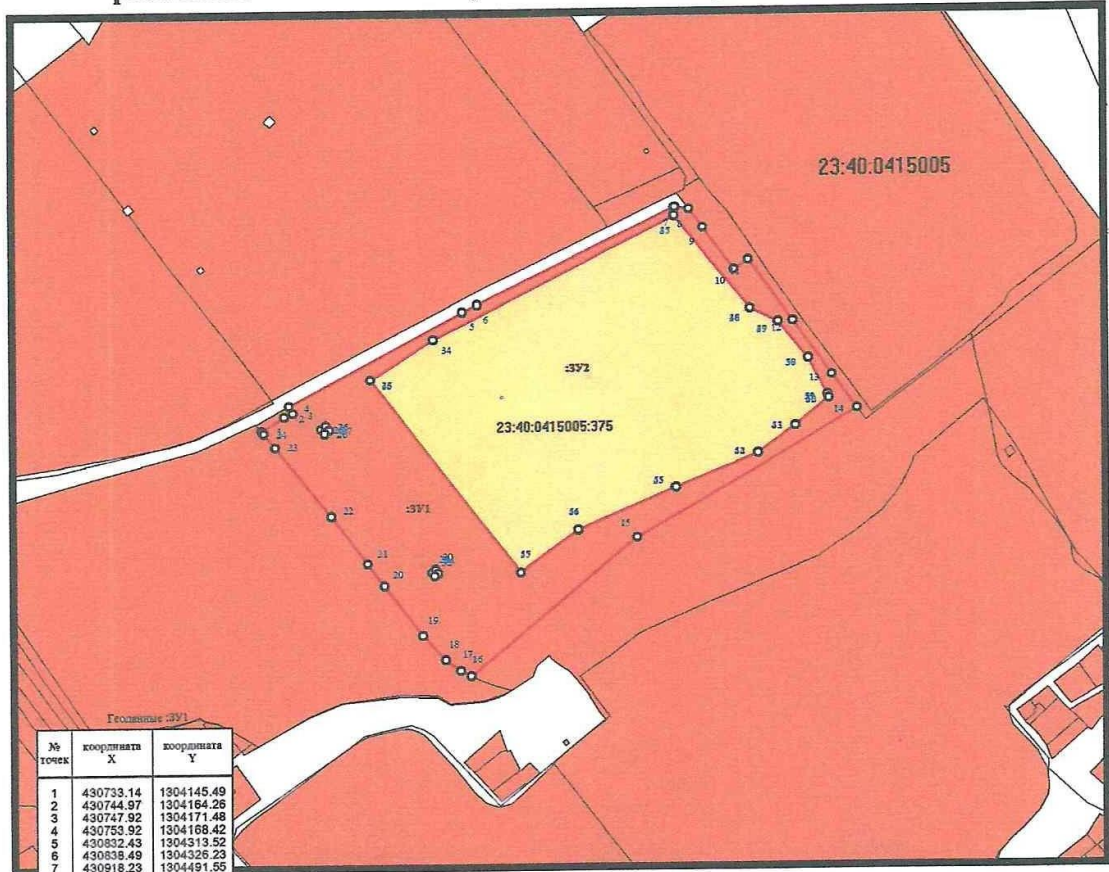
15. Настоящее постановление, за исключением пунктов 1-4, действует в течение трех лет со дня его принятия.

16. Постановление вступает в силу со дня его подписания.

А.А. Богодистов, глава муниципального
образования город-курорт Геленджик

ПРИЛОЖЕНИЕ 1
УТВЕРЖДЕНА постановлением
 администрации муниципального
 образования город-курорт Геленджик
 от 14.09.2021 № 1794

СХЕМА
расположения земельного участка на кадастровом плане территории



№ точек	координата X	координата Y
1	430733.14	1304145.49
2	430744.97	1304184.26
3	430747.92	1304171.48
4	430753.92	1304168.42
5	430832.43	1304313.52
6	430838.49	1304326.23
7	430918.23	1304451.55
8	430916.56	1304503.13
9	430901.21	1304514.63
10	430866.08	1304540.06
11	430874.23	1304551.89
12	430822.89	1304558.84
13	430776.79	1304621.40
14	430747.94	1304642.03
15	430642.10	1304459.22
16	430526.81	1304319.77
17	430351.27	1304310.84
18	430540.26	1304298.34
19	430560.96	1304279.58
20	430602.79	1304247.53
21	430621.40	1304233.60
22	430661.80	1304203.37
23	430719.64	1304156.47
24	430731.08	1304147.16
25	430734.52	1304195.16
26	430737.30	1304198.80
27	430733.85	1304201.81
28	430730.86	1304197.94
29	430734.52	1304195.16
30	430613.89	1304287.32
31	430618.08	1304290.20
32	430613.22	1304282.37
33	430611.03	1304289.52
34	430613.89	1304287.32
35	430775.44	1304236.49
36	430809.71	1304289.21
37	430911.16	1304491.02
38	430833.52	1304553.09
39	430822.86	1304576.56
40	430750.94	1304601.58
41	430759.69	1304617.68
42	430756.78	1304618.88
43	430734.03	1304590.60
44	430711.73	1304559.26
45	430663.89	1304491.83
46	430648.72	1304409.84
1	430733.14	1304145.49

Госданные :ЗУ2		
№ точек	Дирекционные углы	Длины линий м.
46	56.978	62.874
34	63.311	225.880
47	141.359	99.397
48	115.437	25.989
49	141.475	40.170
50	152.748	35.148
51	167.468	3.152
52	231.187	35.237
53	234.563	38.461
54	247.632	73.143
55	246.729	89.027
56	233.941	59.874
57	322.352	204.560
46		

Площадь: 59839 кв.м.

Масштаб 1:5000

Система координат МСК 33

Условные обозначения

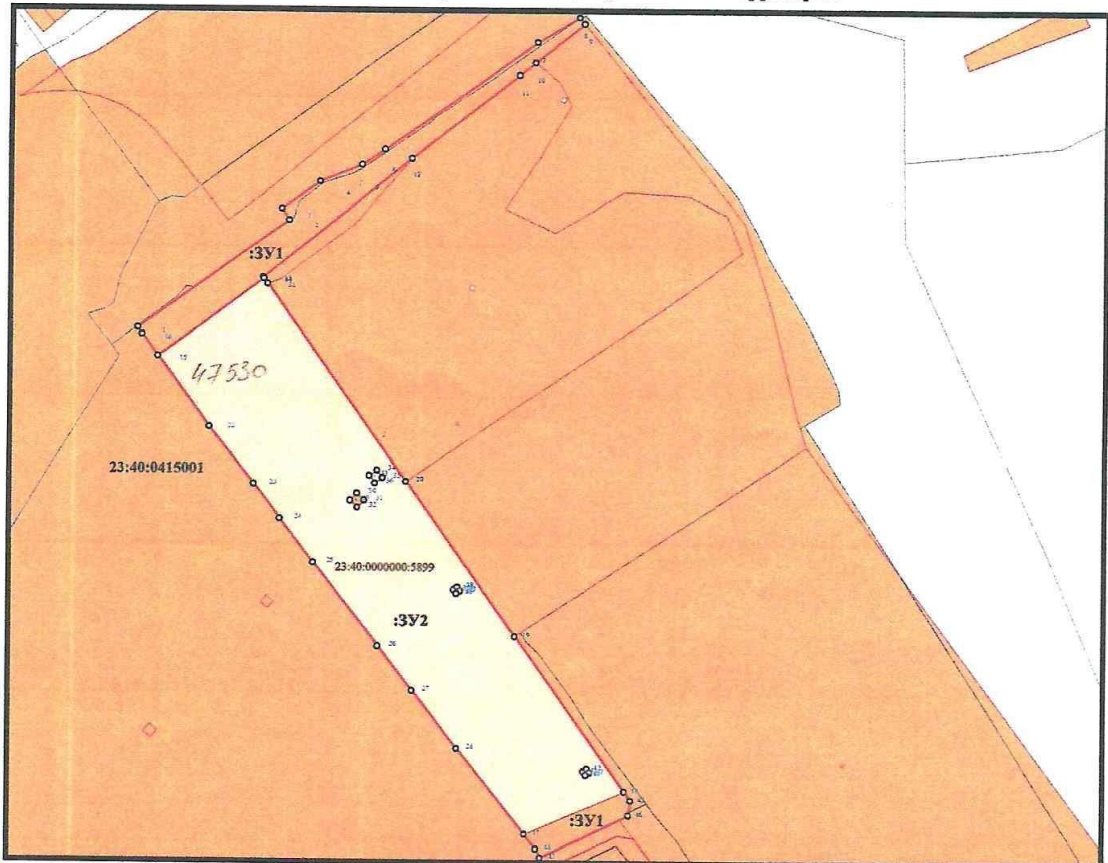
- 23:40:0415005:375 - границы земельного участка с кадастровым номером 23:40:0415005:375
- :ЗУ1 - земельный участок образумый в результате раздела земельного участка с кадастровым номером 23:40:0415005:375
- :ЗУ2 - земельный участок образумый в результате раздела земельного участка с кадастровым номером 23:40:0415005:375
- - обозначение характерной точки земельного участка
- смежные земельные участки, учтенные в государственном кадастре недвижимости с уточненными границами
- граница кадастрового квартала
- территория общего пользования
- 23:40:0415005 - номер кадастрового квартала

Площадь: 37927 кв.м.

ПРИЛОЖЕНИЕ 2
 УТВЕРЖДЕНА постановлением
 администрации муниципального
 образования город-курорт Геленджик
 от 14.09.2021 № 1497

СХЕМА

расположения земельного участка на кадастровом плане территории



Масштаб 1:3000

Геоидные 23:40:000000:589 3973

№ точки	координата X	координата Y
28	430981.02	1304374.99
27	431022.89	1304342.18
26	431035.34	1304317.47
25	431115.73	1304270.19
24	431147.68	1304255.81
23	431172.61	1304250.05
22	431214.12	1304194.44
15	431265.99	1304167.11
14	431322.32	1304233.31
21	431318.48	1304236.02
20	431174.92	1304337.14
19	431062.73	1304416.40
18	430950.18	1304486.41
17	430919.05	1304424.28
29	431161.00	1304256.90
32	431156.01	1304362.10
31	431161.19	1304307.07
30	431166.19	1304301.88
29	431161.00	1304256.90
33	431179.07	1304310.74
36	431173.55	1304314.71
35	431177.52	1304320.22
34	431183.04	1304316.26
33	431179.07	1304310.74
37	431096.56	1304372.23
40	431093.92	1304374.10
39	431095.79	1304376.71
38	431098.39	1304374.82
37	431096.52	1304372.23
41	430954.70	1304466.74
44	430962.10	1304466.60
43	430963.97	1304471.21
42	430966.57	1304469.35
28	430981.02	1304374.99

Площадь: 7667 кв.м.

Геоидные 23:40:000000:589 3973

№ точки	координата X	координата Y
1	431286.78	1304142.66
2	431364.59	1304251.35
3	431372.59	1304245.96
4	431382.33	1304273.38
5	431404.42	1304309.91
6	431415.38	1304320.53
7	431493.35	1304429.47
8	431511.52	1304469.91
9	431507.37	1304463.50
10	431473.19	1304429.05
11	431470.16	1304416.79
12	431408.94	1304389.77
13	431323.23	1304232.57
14	431322.32	1304233.31
15	431286.99	1304167.11
16	431281.74	1304145.78
1	431286.78	1304142.66

Площадь: 7455 кв.м.

Геоидные 23:40:000000:589 3973

№ точки	координата X	координата Y
17	430919.05	1304424.28
18	430950.18	1304496.41
45	430943.75	1304500.98
46	430932.99	1304499.36
47	430901.99	1304433.96
48	430908.50	1304433.57
17	430919.05	1304424.28

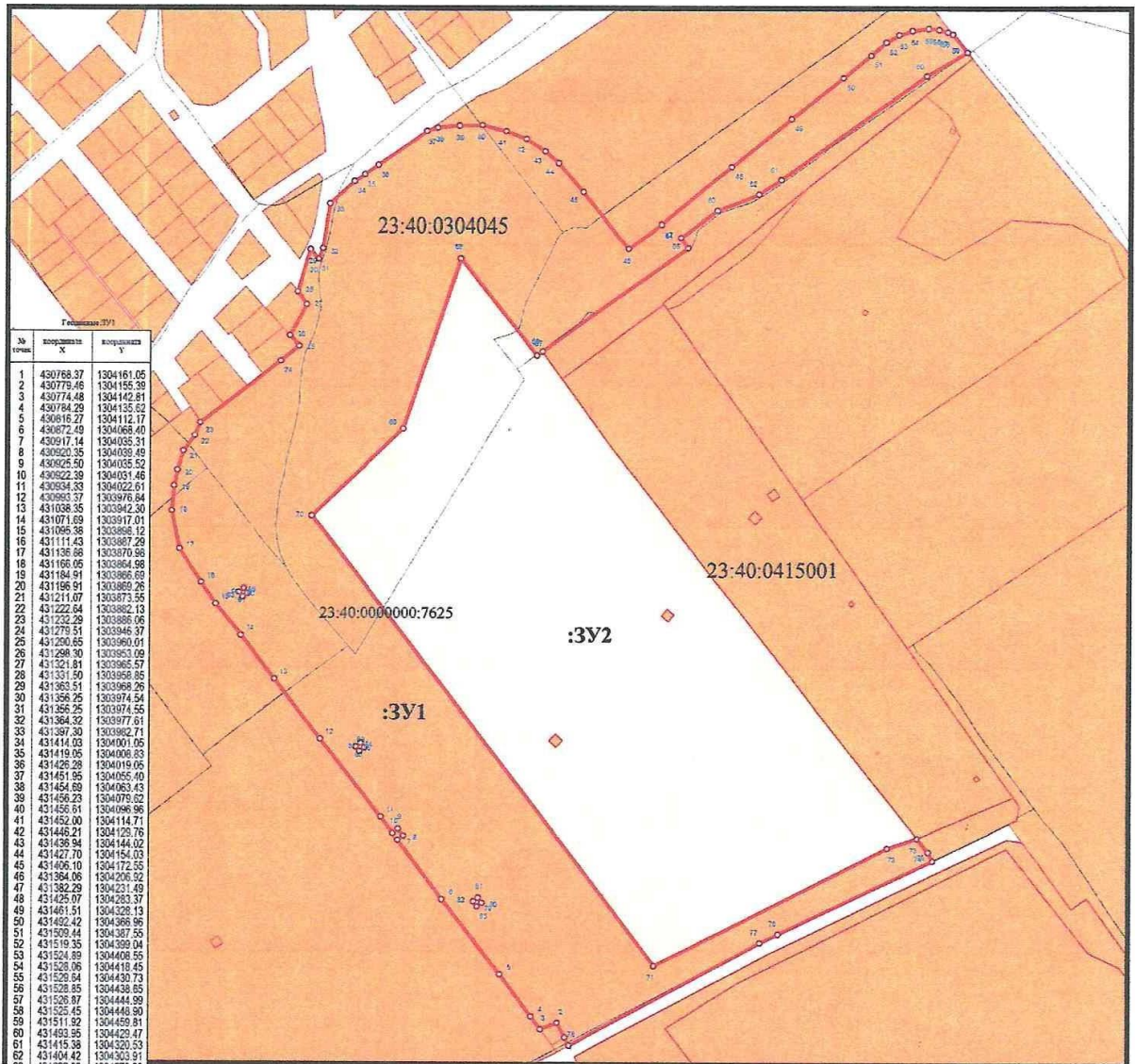
Площадь: 1498 кв.м.

Система координат МСК 23

Условные обозначения

- граница земельного участка с кадастровым номером 23:40:000000:589
- :ЗУ1 - земельный участок, образуемый в результате раздела земельного участка с кадастровым номером 23:40:000000:589
- :ЗУ2 - земельный участок, образуемый в результате раздела земельного участка с кадастровым номером 23:40:000000:589
- обозначение характерной точки земельного участка
- смежные земельные участки, учтенные в государственном кадастре недвижимости с уточненными границами
- граница кадастрового квартала
- территория общего пользования
- 23:40:0415001 - номер кадастрового квартала

СХЕМА
 расположения земельного участка на кадастровом плане территории



№ точки	Геонометрия :3У1	
	координата X	координата Y
1	430768.37	1304161.05
2	430779.46	1304156.36
3	430774.48	1304142.81
4	430784.29	1304135.62
5	430816.27	1304112.17
6	430872.49	1304068.40
7	430917.14	1304035.31
8	430920.35	1304039.49
9	430825.50	1304035.52
10	430822.39	1304031.46
11	430834.33	1304022.61
12	430863.37	1303976.84
13	431038.35	1303842.30
14	431071.89	1303917.01
15	431095.38	1303886.12
16	431111.43	1303887.29
17	431136.68	1303870.66
18	431186.05	1303864.98
19	431184.91	1303866.69
20	431196.91	1303869.26
21	431211.07	1303873.55
22	431222.64	1303882.13
23	431232.29	1303886.06
24	431279.51	1303946.37
25	431250.55	1303960.01
26	431298.30	1303953.09
27	431321.81	1303965.57
28	431331.50	1303958.85
29	431363.51	1303968.26
30	431356.25	1303974.54
31	431366.25	1303974.55
32	431364.32	1303977.61
33	431397.30	1303982.71
34	431414.03	1304001.05
35	431419.05	1304006.83
36	431426.28	1304019.05
37	431451.95	1304065.40
38	431454.69	1304063.43
39	431456.23	1304079.62
40	431455.91	1304083.98
41	431452.00	1304114.27
42	431446.21	1304126.76
43	431439.94	1304144.02
44	431427.70	1304154.53
45	431446.10	1304172.55
46	431364.06	1304206.92
47	431382.29	1304231.49
48	431425.07	1304263.37
49	431461.51	1304326.13
50	431492.42	1304368.96
51	431509.44	1304387.55
52	431519.35	1304399.04
53	431524.89	1304408.95
54	431528.06	1304418.45
55	431529.54	1304430.73
56	431528.95	1304438.95
57	431526.87	1304444.99
58	431525.45	1304448.90
59	431511.52	1304459.81
60	431483.95	1304429.17
61	431415.38	1304320.53
62	431404.42	1304303.91
63	431352.33	1304273.38
64	431372.69	1304248.96
65	431364.59	1304251.35
66	431288.78	1304142.69
67	431283.71	1304138.36
68	431358.75	1304081.09
69	431228.11	1304038.27
70	431162.34	1303970.05
71	430863.00	1304227.68
72	430911.43	1304461.92
73	430919.05	1304424.28
74	430908.50	1304432.67
75	430901.89	1304435.96
76	430845.81	1304320.18
77	430840.43	1304306.55
78	430762.21	1304164.19
79	430867.27	1304084.66
80	430870.06	1304088.56
81	430873.72	1304085.75
82	430870.92	1304082.10
83	430867.27	1304084.66
84	430863.95	1304006.42
85	430867.60	1304003.63
86	430860.39	1304007.28
87	430866.75	1304010.07
88	430863.95	1304006.42
89	431100.63	1303918.30
90	431104.28	1303915.50
91	431107.07	1303919.18
92	431103.42	1303921.95
93	431100.63	1303918.30
1	430768.37	1304161.05

№ точки	Геонометрия :3У2	
	координата X	координата Y
1	431283.71	1304138.36
2	431288.78	1304142.66
3	431281.74	1304145.78
4	431214.12	1304194.44
5	431172.61	1304227.05
6	431147.68	1304245.81
7	431115.73	1304270.19
8	431093.34	1304317.47
9	431022.89	1304342.18
10	430961.02	1304374.99
11	430919.05	1304424.28
12	430911.43	1304401.92
13	430825.90	1304227.66
14	431162.34	1303970.05
15	431228.11	1304038.27
16	431355.75	1304081.09
17	431086.79	1304232.62
18	431082.55	1304237.53
19	431087.47	1304241.78
20	431091.72	1304236.95
21	431086.79	1304232.62
22	430952.42	1304148.46
23	430987.43	1304153.65
24	430992.62	1304168.64
25	430997.61	1304153.45
26	430992.42	1304148.46
1	431283.71	1304138.36

Масштаб 1:3000

Система координат МСК 23

Условные обозначения

- граница земельного участка с кадастровым номером 23:40:000000:7625
- земельный участок образующий в результате раздела земельного участка с кадастровым номером 23:40:000000:7625
- земельный участок образующий в результате раздела земельного участка с кадастровым номером 23:40:000000:7625
- земельный участок образующий в результате раздела земельного участка с кадастровым номером 23:40:000000:7625
- обозначение характерной точки земельного участка
- смежные земельные участки, учтенные в государственном кадастре недвижимости с уточненными границами
- граница кадастрового квартала
- территория общего пользования
- номер кадастрового квартала



**АДМИНИСТРАЦИЯ МУНИЦИПАЛЬНОГО ОБРАЗОВАНИЯ
ГОРОД-КУРОРТ ГЕЛЕНДЖИК**

ПОСТАНОВЛЕНИЕ

от 17 сентября 2021 года

№ 1804

г. Геленджик

О внесении изменений в постановление администрации муниципального образования город-курорт Геленджик от 16 ноября 2020 года № 2354 «О межведомственной комиссии по вопросам обеспечения безопасности дорожного движения на территории муниципального образования город-курорт Геленджик» (в редакции постановления администрации муниципального образования город-курорт Геленджик от 3 августа 2021 года № 1516)

В связи с кадровыми изменениями в администрации муниципального образования город-курорт Геленджик, руководствуясь статьей 6 Федерального закона от 10 декабря 1995 года № 196-ФЗ «О безопасности дорожного движения» (в редакции Федерального закона от 2 июля 2021 года № 331-ФЗ), статьями 16, 37 Федерального закона от 6 октября 2003 года №131-ФЗ «Об общих принципах организации местного самоуправления в Российской Федерации» (в редакции Федерального закона от 1 июля 2021 года № 289-ФЗ), статьями 8, 33, 72 Устава муниципального образования город-курорт Геленджик, п о с т а н о в л я ю:

1. Внести в постановление администрации муниципального образования город-курорт Геленджик от 16 ноября 2020 года № 2354 «О межведомственной комиссии по вопросам обеспечения безопасности дорожного движения на территории муниципального образования город-курорт Геленджик» (в редакции постановления администрации муниципального образования город-курорт Геленджик от 3 августа 2021 года № 1516) следующие изменения:

1) в пункте 7 постановления слова «Е.А. Чеботкова» заменить словами «Кациди Ю.Г.»;

2) в приложение 1 к постановлению слова «Чеботков Евгений Александрович» заменить словами «Кациди Юрий Григорьевич», слова «Носачева Мария Александровна – исполняющий обязанности начальника» заменить словами «Носачева Мария Александровна – главный специалист»,

слова «Гребеник Игорь Владимирович – начальник» заменить словами «Зубова Анастасия Александровна – заместитель начальника», слова «Дмитриева Вероника Сергеевна – начальник» заменить словами «Кимишкез Исак Александрович – заместитель начальника», слова «Шурыгин Иван Иванович» заменить словами «Логвинов Максим Петрович».

2. Опубликовать настоящее постановление в печатном средстве массовой информации «Официальный вестник органов местного самоуправления муниципального образования город-курорт Геленджик».

3. Разместить настоящее постановление на официальном сайте администрации муниципального образования город-курорт Геленджик в информационно-телекоммуникационной сети «Интернет»(www.gelendzhik.org).

4. Постановление вступает в силу со дня его подписания.

А.А. Богодистов, глава муниципального
образования город-курорт Геленджик



АДМИНИСТРАЦИЯ МУНИЦИПАЛЬНОГО ОБРАЗОВАНИЯ ГОРОД-КУРОРТ ГЕЛЕНДЖИК

ПОСТАНОВЛЕНИЕ

от 17 сентября 2021 года

№ 1810

г. Геленджик

Об утверждении Порядка осуществления внутреннего финансового аудита в администрации муниципального образования город-курорт Геленджик

В соответствии со статьёй 160.2-1 Бюджетного кодекса Российской Федерации, статьями 16, 37, 43, 47 Федерального закона от 6 октября 2003 года №131-ФЗ «Об общих принципах организации местного самоуправления в Российской Федерации» (в редакции Федерального закона от 1 июля 2021 года №289-ФЗ), статьями 8, 75 Устава муниципального образования город-курорт Геленджик, п о с т а н о в л я ю:

1. Утвердить Порядок осуществления внутреннего финансового аудита в администрации муниципального образования город-курорт Геленджик (прилагается).

2. Опубликовать настоящее постановление в печатном средстве массовой информации «Официальный вестник органов местного самоуправления муниципального образования город-курорт Геленджик».

3. Постановление вступает в силу со дня его официального опубликования.

А.А. Богодистов, глава муниципального образования город-курорт Геленджик

Приложение

УТВЕРЖДЕН

постановлением администрации
муниципального образования
город-курорт Геленджик

от 17 сентября 2021 года № 1810

ПОРЯДОК

осуществления внутреннего финансового аудита в администрации
муниципального образования город-курорт Геленджик

1. Общие положения

1.1 Настоящий Порядок осуществления внутреннего финансового аудита в администрации муниципального образования город-курорт Геленджик (далее - Порядок) определяет правила организации и осуществления внутреннего финансового аудита в администрации муниципального образования город-курорт Геленджик (далее – Администрация). Порядок содержит положения, определяющие особенности их применения при планировании, формировании и утверждении программы аудиторского мероприятия, проведении аудиторского мероприятия, составлении и представлении заключения, подготовки годовой отчетности о результатах деятельности субъекта внутреннего финансового аудита и другие положения.

1.2. Внутренний финансовый аудит является деятельностью по формированию и представлению главе муниципального образования город-курорт Геленджик (далее - Глава):

- информации о результатах оценки исполнения бюджетных полномочий Администрацией, в том числе заключения о достоверности бюджетной отчетности;

- предложений о повышении качества финансового менеджмента, в том числе о повышении результативности и экономности использования бюджетных средств;

- заключения о результатах исполнения решений, направленных на повышение качества финансового менеджмента.

1.3. Внутренний финансовый аудит осуществляется в целях:

1) оценки надежности внутреннего финансового контроля Администрации на предмет соответствия установленным правовым актам, регулирующим бюджетные правоотношения, требованиям к исполнению своих бюджетных полномочий и подготовки предложений по повышению его эффективности;

2) подтверждения достоверности бюджетной отчетности и соответствия порядка ведения бюджетного учета единой методологии бюджетного учета, составления, представления и утверждения бюджетной отчетности, установленной Министерством финансов Российской Федерации;

3) повышения качества финансового менеджмента.

1.4. Объектами внутреннего финансового аудита являются бюджетные процедуры и (или) составляющие эти процедуры операции (действия) по их выполнению (далее - Объект аудита).

1.5. Внутренний финансовый аудит осуществляет комиссия, состоящая из должностных лиц - работников Администрации, или уполномоченное должностное лицо, наделенное полномочиями по осуществлению внутреннего финансового аудита (далее - Субъект аудита). Субъект аудита утверждается ежегодно распоряжением Администрации и подчиняется непосредственно Главе.

1.6. Деятельность Субъекта аудита основывается на принципах:

- законности. Неуклонное и точное соблюдение всеми Субъектами аудита норм и правил, установленных законодательством Российской Федерации;

- объективности. Внутренний аудит осуществляется с использованием фактических документальных данных в порядке, установленном законодательством Российской Федерации, путем применения методов, обеспечивающих получение полной и достоверной информации. Субъект аудита не допускает конфликт интересов любого рода;

- функциональной независимости. Субъекты аудита при выполнении своих функциональных обязанностей независимы от объектов внутреннего аудита;

- компетентности. Субъекты аудита при выполнении своих функциональных обязанностей применяют совокупность профессиональных знаний, навыков и других компетенций;

- профессионального скептицизма. Субъекты аудита критически оценивают обоснованность, надежность и достаточность полученных аудиторских доказательств;

- системности. Проведение контрольных мероприятий всех сторон деятельности объекта внутреннего аудита и его взаимосвязей в структуре управления;

- эффективности. Внутренний аудит должен достигнуть целей и обеспечить полноту заключения о результатах проведения аудиторского мероприятия;

- ответственности. Каждый субъект внутреннего аудита за ненадлежащее выполнение контрольных функций несет ответственность в соответствии с законодательством Российской Федерации;

- стандартизации. Внутренний финансовый аудит организуют в соответствии с федеральными стандартами внутреннего финансового аудита, а также настоящим Порядком.

1.7. Права и обязанности Субъекта аудита определены федеральным стандартом внутреннего финансового аудита «Права и обязанности должностных лиц (работников) при осуществлении внутреннего финансового аудита», утвержденным приказом Минфина Российской Федерации от 21 ноября 2019 №195н.

2. Планирование аудиторских мероприятий

2.1. Внутренний финансовый аудит осуществляется посредством проведения плановых и внеплановых аудиторских проверок. Плановые аудиторские проверки осуществляются в соответствии с планом проведения аудиторских мероприятий на очередной финансовый год (далее - План), который составляется Субъектом аудита. План утверждается Главой до начала очередного финансового года. Форма плана представлена в приложении 1 к настоящему Порядку.

2.2. В План включается не менее двух аудиторских мероприятий, в том числе аудиторское мероприятие с целью подтверждения достоверности бюджетной отчетности и соответствия порядка ведения бюджетного учета единой методологии бюджетного учета, составления, представления и утверждения бюджетной отчетности.

По решению Главы или Субъекта аудита утвержденный План может быть доведен до начальников управлений Администрации и руководителей подведомственных учреждений Администрации, ответственных за осуществление внутренних бюджетных процедур (далее - Субъекты бюджетных процедур).

2.3. Решение о проведении аудиторского мероприятия оформляется распоряжением Администрации, в котором указывается тема аудиторского мероприятия, Объект аудита, Субъект бюджетных процедур и проверяемый период, дата (месяц) начала и окончания аудиторского мероприятия.

2.4. Решение о внесении изменений в План принимается Главой по предложениям Субъекта аудита.

2.5. Внеплановые аудиторские мероприятия проводятся на основании решения Главы. Решение оформляется распоряжением Администрации, в котором указываются тема аудиторского мероприятия, Объект аудита, Субъект

бюджетных процедур и проверяемый период, дата (месяц) начала и окончания аудиторского мероприятия.

2.6. При планировании аудиторского мероприятия (составлении плана и (или) программы аудиторского мероприятия) Субъектом аудита учитываются обстоятельства (информация), предусмотренные Федеральными стандартами.

3. Порядок проведения аудиторских мероприятий

3.1. Аудиторские мероприятия проводятся в соответствии с программой аудиторского мероприятия (далее - Программа), которая утверждается Субъектом аудита не позднее 5 рабочих дней до даты начала проведения аудиторского мероприятия и должна содержать:

- 1) основание аудиторского мероприятия (пункт Плана, распоряжения о проведении внепланового аудиторского мероприятия);
- 2) сроки проведения аудиторского мероприятия;
- 3) тему аудиторского мероприятия;
- 4) цели и задачи аудиторского мероприятия;
- 5) перечень вопросов, подлежащих изучению в ходе проведения аудиторского мероприятия;
- 6) сведения о Субъекте аудита;
- 7) применяемые методы внутреннего финансового аудита.

3.2. Выбор метода внутреннего финансового аудита зависит от целей и задач аудиторского мероприятия, вопросов, подлежащих изучению в ходе проведения аудиторского мероприятия, основывается на характеристике исследуемого вопроса и целях его изучения, степени обеспеченности ресурсами. Возможны следующие методы: аналитические процедуры, инспектирование, запрос и подтверждение, наблюдение, пересчет, мониторинг процедур внутреннего финансового контроля.

Используемые методы внутреннего финансового аудита обеспечивают получение Субъектом аудита необходимых и достаточных аудиторских доказательств для формирования выводов, предложений и рекомендаций по результатам аудиторского мероприятия.

3.3. Изучение Объектов аудита, документов, данных и информации осуществляется сплошным или выборочным способом. Использование сплошного или выборочного способа изучения зависит от целей аудиторского мероприятия и характеристик исследуемых данных, документов, информации, процедур, а также использования программных средств для изучения Объектов аудита.

3.4. При проведении аудиторского мероприятия используется выборка, предназначенная для того, чтобы на основании изучения менее чем 100% элементов общего набора действий (операций), документов, данных, информации (далее - генеральной совокупности), из которых производится выборка, сделать выводы относительно всей генеральной совокупности.

3.5. Выборка может быть проведена одним из следующих способов:

- 1) статистическая выборка, при которой элементы для изучения выбираются из генеральной совокупности случайным способом;
- 2) нестатистическая выборка - не соответствующая характеристикам статистической выборки;
- 3) качественная выборка - обеспечение в выборке максимально возможного числа групп в генеральной совокупности;
- 4) количественная выборка - обеспечение в выборке такого числа единиц, при котором можно достаточно обоснованно судить о величине изучаемых признаков (объем выборки).

Применяемый способ выборки для изучения Объектов аудита должен обеспечить получение достаточных для достижения целей аудиторского мероприятия аудиторских доказательств.

3.6. Права и обязанности Субъекта аудита определяются Федеральными стандартами.

3.7. Выводы и предложения, сделанные по результатам аудиторского мероприятия, должны основываться на достаточных фактических данных и достоверной информации, подтверждающих выявленные в ходе аудиторского мероприятия нарушения и недостатки.

3.8. Предельные сроки проведения аудиторских мероприятий определяются исходя из количества проверяемых внутренних бюджетных процедур, специфики деятельности Субъектов бюджетных процедур, объемов финансирования, но не должны превышать 30 календарных дней.

3.9. Датой окончания аудиторского мероприятия считается день подписания заключения.

3.10. Срок проведения аудиторского мероприятия, установленный при его назначении, может быть продлен решением Главы на основании служебной записки Субъекта аудита, но не более чем на 20 рабочих дней.

3.11. Решение Главы о продлении срока аудиторского мероприятия доводится Субъектом аудита до сведения Субъекта бюджетных процедур.

3.12. Срок проведения аудиторского мероприятия, установленный при его назначении, может быть приостановлен решением Главы на основании служебной записки Субъекта аудита, содержащей информацию об обстоятельствах и срока предлагаемого приостановления аудиторской проверки.

3.13. После устранения причин приостановления аудиторской проверки Субъект аудита возобновляет проведение аудиторской проверки в сроки, устанавливаемые решением Главы. В случае неустранения причин приостановления аудиторской проверки, данная аудиторская проверка подлежит завершению на основании решения Субъекта аудита с оформлением всей необходимой рабочей документации по аудиторской проверке.

3.14. Субъект аудита при проведении аудиторского мероприятия оценивает степень выполнения программы аудиторского мероприятия и достижения его целей. Оценка выполнения программы аудиторского мероприятия и достижения его целей осуществляется на основе рабочей документации аудиторского мероприятия.

3.15. Рабочая документация - документы и иные материалы, подготавливаемые либо получаемые в связи с подготовкой и проведением аудиторского мероприятия, которая содержит:

1) документы, отражающие подготовку аудиторского мероприятия, включая программу аудиторского мероприятия;

2) сведения о характере, сроках, объеме аудиторского мероприятия и о результатах его выполнения;

3) сведения о результатах осуществления Субъектами бюджетных процедур внутреннего финансового контроля в отношении бюджетных процедур и (или) составляющих эти процедуры операций (действий) по выполнению бюджетных процедур, связанных с темой аудиторского мероприятия;

4) перечень договоров, соглашений, протоколов, первичной учетной документации, документов бюджетного учета и бюджетной отчетности, подлежащих изучению в ходе аудиторского мероприятия;

5) копии финансово-хозяйственных документов, подтверждающих выявленные нарушения;

6) письменные заявления и объяснения, полученные от Субъектов бюджетных процедур, в отношении которых проводится аудиторское мероприятие;

7) копии обращений, направленных органам государственного финансового контроля экспертам и (или) третьим лицам в ходе аудиторского мероприятия, и полученные от них сведения.

3.16. Проведение аудиторского мероприятия подлежит документированию, учету и хранению в порядке, установленном законодательством Российской Федерации об архивном деле и правилами делопроизводства в Администрации.

4. Составление и представление заключений

4.1. Заключение по аудиторскому мероприятию (далее - Заключение) включает в себя:

1) тему аудиторского мероприятия;

2) описание выявленных нарушений и (или) недостатков (в случае их выявления), а также их причин и условий;

3) описание выявленных бюджетных рисков, в том числе не включенных ранее в реестр бюджетных рисков, причин и возможных последствий реализации этих бюджетных рисков, а также рисков, остающихся после реализации мер по минимизации (устранению) бюджетных рисков и по организации внутреннего финансового контроля (далее - значимые остаточные бюджетные риски);

4) выводы о достижении цели (целей) осуществления внутреннего финансового аудита:

- о степени надежности внутреннего финансового контроля;

- о достоверности бюджетной отчетности, в том числе о наличии фактов и (или) признаков, влияющих на достоверность бюджетной отчетности и соответствие порядка ведения бюджетного учета единой методологии бюджетного учета, составления, представления и утверждения бюджетной отчетности;

5) предложения и рекомендации о повышении качества финансового менеджмента, в том числе предложения по мерам минимизации (устранения) бюджетных рисков и по организации внутреннего финансового контроля;

6) дату подписания заключения;

7) должность, фамилию, имя, отчество, подпись Субъекта аудита;

8) должность, фамилию, имя, отчество, подпись руководителя Субъекта бюджетных процедур.

4.2. Подписанный экземпляр Заключения передается на ознакомление Субъекту бюджетной процедуры в течение 5 рабочих дней.

4.3. При наличии возражений и предложений по фактам, указанным в Заключении, Субъект бюджетной процедуры в течение 3 рабочих дней со дня его получения вправе представить в свободной форме возражения и предложения Субъекту аудита на бумажном носителе или в электронном виде.

4.4. Возражения и предложения Субъекта бюджетных процедур, поступившие по результатам проведенного аудиторского мероприятия, рассматриваются Субъектом аудита и, при необходимости, учитываются, в том числе в целях ведения реестра бюджетных рисков.

4.5. Подписанный экземпляр Заключения представляется Главе в течение 10 рабочих дней для принятия решений.

4.6. Глава рассматривает Заключение и принимает одно или несколько решений, направленных на повышение качества финансового менеджмента, предусмотренных федеральным стандартом внутреннего финансового аудита «Реализация результатов внутреннего финансового аудита». Указанные решения утверждаются письменными поручениями (в том числе в форме резолюций), поручением, оформляемым протоколом совещания, с указанием сроков их выполнения.

4.7. Глава принимает решения, направленные на повышение качества финансового менеджмента, на основании информации, как содержащейся в заключениях Субъекта аудита, так и в полученной вне рамок проведения аудиторских мероприятий, в том числе на основании информации Субъекта аудита о выявленных признаках коррупционных и иных правонарушений, о результатах мониторинга реализации мер по минимизации (устранению) бюджетных рисков.

4.8. Субъекты бюджетных процедур, в целях выполнения решений Субъекта аудита, а также на основании информации о проведении и результатах аудиторского мероприятия, заключения, вправе самостоятельно принимать решения, направленные на повышение качества финансового менеджмента, включая разработку и выполнение перечня (плана) мероприятий по совершенствованию организации (обеспечения выполнения), выполнения

бюджетной процедуры и (или) операций (действий) по выполнению бюджетной процедуры, в соответствии с приложением 2 к настоящему Порядку.

Подписанный экземпляр перечня (плана) мероприятий по совершенствованию организации (обеспечения выполнения), выполнения бюджетной процедуры и (или) операций (действий) по выполнению бюджетной процедуры передается в течение 5 рабочих дней Субъекту аудита.

4.9. Информация о решениях, принятых в соответствии с пунктами 4.5 – 4.7 настоящего Порядка, а также о принятых (необходимых к принятию) мерах по повышению качества финансового менеджмента обобщается должностными лицами (работниками) Субъекта аудита в целях ведения реестра бюджетных рисков и проведения мониторинга реализации мер по минимизации (устранению) бюджетных рисков, в соответствии с приложением 2 к настоящему Порядку.

4.10. Субъект бюджетной процедуры обеспечивает выполнение внесенных Субъектом аудита предложений и в установленные сроки представляет Субъекту аудита информацию об устранении нарушений и недостатков, выявленных в ходе аудиторских мероприятий, с приложением копий подтверждающих документов.

4.11. Субъект аудита регулярно (не реже одного раза в год) проводит мониторинг реализации Субъектами бюджетных процедур мер по минимизации (устранению) бюджетных рисков, в рамках которого формирует информацию о результатах исполнения решений, направленных на повышение качества финансового менеджмента.

4.12. Обобщенная информация о результатах мониторинга реализации мер по минимизации (устранению) бюджетных рисков отражается в годовой отчетности о результатах деятельности Субъекта аудита.

5. Реестр бюджетных рисков, участие субъектов бюджетных процедур в формировании и ведении (актуализации) реестра бюджетных рисков

5.1. Для сбора и анализа информации о бюджетных рисках и их оценки ведется реестр бюджетных рисков Администрации, который должен включать следующую информацию в отношении каждого выявленного бюджетного риска (приложение 3 к Порядку):

- 1) наименование операций (действий) по выполнению бюджетной процедуры, являющейся объектом бюджетного риска;
- 2) описание бюджетного риска;
- 3) наименование владельца бюджетного риска;
- 4) оценку значимости (уровня) бюджетного риска;
- 5) оценку вероятности бюджетного риска;
- 6) оценку степени влияния бюджетного риска;
- 7) описание последствий бюджетного риска;
- 8) описание причин бюджетного риска;

9) меры по предупреждению и (или) минимизации (устранению) бюджетного риска.

Информация, указанная в подпункте 9 настоящего пункта, включается в реестр бюджетных рисков только в случае возможности и целесообразности принятия Администрацией мер по предупреждению и (или) минимизации (устранению) соответствующего бюджетного риска.

5.2. При формировании и ведении реестра бюджетных рисков финансового аудита осуществляется оценка бюджетных рисков, определение их значимости.

5.3. Субъект аудита проводит мониторинг реализации Субъектами бюджетных процедур мер по минимизации бюджетных рисков, по организации и осуществлению внутреннего финансового контроля, по устранению выявленных нарушений и недостатков.

5.4. Мониторинг может проводиться в рамках проведения аудиторского мероприятия и (или) в период между аудиторскими мероприятиями.

5.5. Результаты мониторинга, проводимого в рамках аудиторского мероприятия, отражаются в Заключении о его результатах; вне аудиторского мероприятия оформляются аналитической запиской в произвольной форме.

6. Составление и представление годовой отчетности о результатах осуществления внутреннего финансового аудита

6.1. Годовая отчетность о результатах осуществления внутреннего финансового аудита за отчетный финансовый год формируется по состоянию на 1 января года, следующего за отчетным годом, подписывается руководителем Субъекта внутреннего финансового контроля и представляется Главе (приложение 4 к Порядку).

6.2. Годовая отчетность о результатах осуществления внутреннего финансового аудита за отчетный финансовый год формируется Субъектом аудита до 1 марта текущего финансового года.

6.3. Годовая отчетность о результатах деятельности Субъекта аудита должна содержать информацию, характеризующую достижение целей осуществления внутреннего финансового аудита, установленных пунктом 2 статьи 160.2-1 Бюджетного кодекса Российской Федерации. Форма Годовой отчетности представлена в приложении 4 к настоящему Порядку.

М.П. Рыбалкина, исполняющий обязанности первого заместителя главы муниципального образования город-курорт Геленджик

Приложение 1
к Порядку
осуществления внутреннего
финансового аудита в
администрации муниципального
образования город-курорт
Геленджик

Утверждаю
Глава муниципального
образования город-курорт
Геленджик

(подпись) (фамилия, имя, отчество)
от « ____ » _____ 20 ____ г.

План проведения аудиторских мероприятий на 20 ____ год

№	Аудиторское мероприятие (тема аудиторского мероприятия)	Дата (месяц) окончания аудиторского мероприятия
1	2	3
1		
2		
3		

Субъект аудита

(должность) (подпись) (фамилия, имя, отчество)
« ____ » _____ 20 ____ г.

М.П. Рыбалкина, исполняющий обязанности первого заместителя
главы муниципального образования город-курорт Геленджик

Приложение 2
к Порядку
осуществления внутреннего финансового
аудита в администрации муниципального
образования город-курорт Геленджик

План мероприятий по совершенствованию организации (обеспечения выполнения), выполнения
бюджетной процедуры и (или) операций (действий) по выполнению бюджетной процедуры
Администрации муниципального образования город-курорт Геленджик

№ п/п	Описание бюджетного риска и (или) выявленного нарушения (недостатка)	Наименование мероприятия по совершенствованию организации (обеспечения выполнения), выполнения бюджетной процедуры и (или) операций (действий) по выполнению бюджетной процедуры (далее - мероприятие) (например, предложения (рекомендации) по устранению нарушений (недостатков), а также по минимизации (устранению) бюджетных рисков, в том числе по организации внутреннего финансового контроля)	Должностное лицо (работник) структурного подразделения главного администратора бюджетных средств (администратора бюджетных средств), ответственное за выполнение мероприятия	Срок выполнения мероприятия	Реквизиты решения руководителя главного администратора бюджетных средств (руководителя администратора бюджетных средств) о выполнении мероприятия, а также (при наличии) реквизиты документа(ов), подтверждающего выполнение мероприятия
1	2	3	4	5	6
1					
2					

Исполнитель _____

(должность)

(подпись)

(фамилия, имя, отчество)

от « ____ » _____ 20__ г.

М.П. Рыбалкина, исполняющий обязанности первого заместителя
главы муниципального образования город-курорт Геленджик

1																			
2																			
3																			
4																			

Субъект аудита

_____ (должность) _____ (подпись) _____ (фамилия, имя, отчество)

от «___» _____ 20__ г.

М.П. Рыбалкина, исполняющий обязанности первого заместителя
главы муниципального образования город-курорт Геленджик

Приложение 4
к Порядку
осуществления внутреннего
финансового аудита в
администрации муниципального
образования город-курорт
Геленджик

Годовая отчетность о результатах деятельности субъекта внутреннего
финансового аудита за 20 __ год

1. Информация о выполнении плана проведения аудиторских мероприятий:

(количество плановых аудиторских мероприятий, количество аудиторских мероприятий, проведенных в рамках переданных полномочий по осуществлению внутреннего финансового аудита (при наличии), информация о внесении изменений в план проведения аудиторских мероприятий в течение отчетного финансового года, а в случае невыполнения плана – информация о причинах его невыполнения)

2. Информация о количестве и темах проведенных внеплановых аудиторских мероприятий:

3. Информация о степени надежности внутреннего финансового контроля:

4. Информация о достоверности (недостоверности) сформированной бюджетной отчетности:

5. Информация о результатах оценки исполнения бюджетных полномочий:

(включая информацию о достижении целевых значений показателей качества финансового менеджмента)

6. Информация о наиболее значимых выводах, предложениях и рекомендациях субъекта внутреннего финансового аудита:

7. Информация о наиболее значимых нарушениях и (или) недостатках, бюджетных рисках, о рисках, остающихся после реализации мер по минимизации (устранению) бюджетных рисков и по организации внутреннего финансового контроля, и их причинах:

8. Информация о наиболее значимых принятых мерах по повышению качества финансового менеджмента и минимизации (устранению) бюджетных рисков:

9. Информация о примерах (лучших практиках) организации (обеспечения выполнения), выполнения бюджетных процедур и (или) операций (действий) по выполнению бюджетных процедур:

(при наличии)

10. Информация о результатах мониторинга реализации мер по минимизации (устранению) бюджетных рисков:

11. Описание событий, оказавших существенное влияние на организацию и осуществление внутреннего финансового аудита, а также на деятельность субъекта внутреннего финансового аудита:

12. Сведения о субъекте внутреннего финансового аудита:

(в том числе информация о его подчиненности, штатной и фактической численности, а также принятых мерах по повышению квалификации должностного лица (работника) субъекта внутреннего финансового аудита)

Субъект аудита


(должность)

(подпись)

(фамилия, имя, отчество)

от « ____ » _____ 20 ____ г.

М.П. Рыбалкина, исполняющий обязанности первого заместителя
главы муниципального образования город-курорт Геленджик



**АДМИНИСТРАЦИЯ МУНИЦИПАЛЬНОГО ОБРАЗОВАНИЯ
ГОРОД-КУРОРТ ГЕЛЕНДЖИК**

ПОСТАНОВЛЕНИЕ

от 17 сентября 2021 года

№ 1844

г. Геленджик

**О предоставлении разрешения на условно
разрешенный вид использования
земельного участка, расположенного по адресу:
г. Геленджик, с. Архипо-Осиповка, ул. Ленина**

Рассмотрев заявление гр-на Железняк Павла Николаевича от 12 апреля 2021 года №3077, на основании рекомендаций комиссии по подготовке проекта правил землепользования и застройки муниципального образования город-курорт Геленджик о предоставлении разрешения на условно разрешенный вид использования земельного участка от 19 июля 2021 года, руководствуясь статьей 39 Градостроительного кодекса Российской Федерации, решением Думы муниципального образования город-курорт Геленджик от 27 июля 2010 года №466 «Об утверждении правил землепользования и застройки части территории муниципального образования город-курорт Геленджик» (в редакции решения Думы муниципального образования город-курорт Геленджик от 18 декабря 2020 года №327), оповещением о начале публичных слушаний, заключением о результатах публичных слушаний по вопросу о предоставлении разрешения на условно разрешенный вид использования земельного участка от 19 июля 2021 года, статьями 8, 33, 72 Устава муниципального образования город-курорт Геленджик, **п о с т а н о в л я ю:**

1. Предоставить гр-ну Железняку Павлу Николаевичу разрешение на условно разрешенный вид использования земельного участка, принадлежащего ему на праве собственности, площадью 686 кв.м, имеющего кадастровый номер 23:40:1003013:370, расположенного по адресу: г. Геленджик, с. Архипо-Осиповка, ул. Ленина, в зоне малоэтажной жилой застройки (Ж-2), - «общественное питание», в связи с тем, что территориальная зона предусматривает размещение указанного объекта капитального строительства.

2. Опубликовать настоящее постановление в печатном средстве массовой информации «Официальный вестник органов местного самоуправления муниципального образования город-курорт Геленджик» и разместить на официальном сайте администрации муниципального образования город-курорт

Геленджик в информационно-телекоммуникационной сети «Интернет» (www.gelendzhik.org).

3. Контроль за выполнением настоящего постановления возложить на заместителя главы муниципального образования город-курорт Геленджик Грачева А.А.

4. Постановление вступает в силу со дня его подписания.

А.А. Богодистов, глава муниципального образования город-курорт Геленджик



АДМИНИСТРАЦИЯ МУНИЦИПАЛЬНОГО ОБРАЗОВАНИЯ ГОРОД-КУРОРТ ГЕЛЕНДЖИК

ПОСТАНОВЛЕНИЕ

от 17 сентября 2021 года

№ 1845

г. Геленджик

О предоставлении разрешения на условно разрешенный вид использования земельного участка, расположенного по адресу: г. Геленджик, с. Архипо-Осиповка, ул. Школьная, 48а

Рассмотрев заявление гр-ки Медяник Натальи Вячеславовны от 30 апреля 2021 года №3787, на основании рекомендаций комиссии по подготовке проекта правил землепользования и застройки муниципального образования город-курорт Геленджик о предоставлении разрешения на условно разрешенный вид использования земельного участка от 19 июля 2021 года, руководствуясь статьей 39 Градостроительного кодекса Российской Федерации, решением Думы муниципального образования город-курорт Геленджик от 27 июля 2010 года №466 «Об утверждении правил землепользования и застройки части территории муниципального образования город-курорт Геленджик» (в редакции решения Думы муниципального образования город-курорт Геленджик от 18 декабря 2020 года №327), оповещением о начале публичных слушаний, заключением о результатах публичных слушаний по вопросу о предоставлении разрешения на условно разрешенный вид использования земельного участка от 19

июля 2021 года, статьями 8, 33, 72 Устава муниципального образования город-курорт Геленджик, п о с т а н о в л я ю:

1. Предоставить гр-ке Медяник Наталье Вячеславовне разрешение на условно разрешённый вид использования земельного участка, принадлежащего ей на праве собственности, площадью 534 кв.м, имеющего кадастровый номер 23:40:1003022:242, расположенного по адресу: г. Геленджик, с. Архипо-Осиповка, ул. Школьная, 48а, в зоне малоэтажной жилой застройки (Ж-2), - «магазины, гостиничное обслуживание», в связи с тем, что территориальная зона предусматривает размещение указанных объектов капитального строительства.

2. Опубликовать настоящее постановление в печатном средстве массовой информации «Официальный вестник органов местного самоуправления муниципального образования город-курорт Геленджик» и разместить на официальном сайте администрации муниципального образования город-курорт Геленджик в информационно-телекоммуникационной сети «Интернет» (www.gelendzhik.org).

3. Контроль за выполнением настоящего постановления возложить на заместителя главы муниципального образования город-курорт Геленджик Грачева А.А.

4. Постановление вступает в силу со дня его подписания.

А.А. Богодистов, глава муниципального
образования город-курорт Геленджик

Раздел II

ОФИЦИАЛЬНАЯ ИНФОРМАЦИЯ

ЗАКЛЮЧЕНИЕ

о результатах публичных слушаний по вопросу о предоставлении разрешения на отклонение от предельных параметров разрешенного строительства объекта капитального строительства

9 июля 2021 года

г. Геленджик

Комиссией по подготовке проекта правил землепользования и застройки муниципального образования город-курорт Геленджик были проведены публичные слушания по вопросу о предоставлении гр-ке Бояровой Александре Николаевне разрешения на отклонение от предельных параметров разрешенного строительства объекта капитального строительства на земельном участке, принадлежащем ей на праве собственности, площадью 532 кв.м, имеющем кадастровый номер 23:40:0412014:572, расположенном по адресу: г. Геленджик, ул. Тельмана, 56, в зоне малоэтажной жилой застройки Ж-2, в части минимальных отступов от границ земельного участка (строительство индивидуального жилого дома на расстоянии 3 м от межевой границы смежного земельного участка, имеющего кадастровый номер 23:40:0412014:0071).

В публичных слушаниях принял участие правообладатель объекта рассмотрения.

Информация о проведении публичных слушаний была опубликована в печатном средстве массовой информации «Официальный вестник органов местного самоуправления муниципального образования город-курорт Геленджик» от 25 июня 2021 года.

Заинтересованные лица вправе были до 2 июля 2021 года внести предложения и замечания.

Вывод:

Комиссия, обсудив рассматриваемый вопрос, изучив графический материал, решила рекомендовать главе муниципального образования город-курорт Геленджик предоставить испрашиваемое разрешение в связи с тем, что правообладателем объекта рассмотрения были представлены обоснования того,

что характеристики земельного участка неблагоприятны для его застройки с учетом действующих градостроительных норм.

Е.А. Семёнова, начальник управления архитектуры и градостроительства администрации муниципального образования город-курорт Геленджик, заместитель председателя комиссии

ЗАКЛЮЧЕНИЕ

О предоставлении разрешения на отклонение от предельных параметров разрешенного строительства объекта капитального строительства на земельном участке

16 августа 2021 года

г. Геленджик

Комиссией по подготовке проекта правил землепользования и застройки муниципального образования город-курорт Геленджик были проведены публичные слушания по вопросу о предоставлении гр-ну Розанову Александру Андреевичу разрешения на отклонение от предельных параметров разрешенного строительства объекта капитального строительства на земельном участке, принадлежащем ему на праве собственности, площадью 550 кв.м, имеющем кадастровый номер 23:40:0806017:72, расположенном по адресу г. Геленджик, с. Береговое, ул. Черкесская, 27, в зоне малоэтажной жилой застройки сельского типа Ж-1, в части минимальных отступов от границ земельного участка (размещение индивидуального жилого дома на расстоянии 0,5 метра от границы смежного земельного участка с кадастровым номером 23:40:0806017:70).

В публичных слушаниях принял участие правообладатель объекта.

По результатам публичных слушаний был подготовлен протокол от 30 июля 2021 года.

Вывод:

Комиссия, обсудив рассматриваемый вопрос, изучив графический материал, решила рекомендовать главе муниципального образования город-курорт Геленджик предоставить испрашиваемое разрешение, в связи с тем, что характеристики земельного участка неблагоприятны для его застройки (узкий земельный участок) с учетом действующих градостроительных норм, а также при размещении объекта капитального строительства на указанном расстоянии будут соблюдены требования нормативов градостроительного проектирования в части санитарно-бытовых и противопожарных разрывов между объектами капитального строительства.

Е.А. Семёнова, начальник управления архитектуры и градостроительства администрации муниципального образования город-курорт Геленджик, заместитель председателя комиссии

ЗАКЛЮЧЕНИЕ

о результатах публичных слушаний по вопросу о предоставлении разрешения на отклонение от предельных параметров разрешенного строительства объекта капитального строительства

25 июня 2021 года

г. Геленджик

Комиссией по подготовке проекта правил землепользования и застройки муниципального образования город-курорт Геленджик были проведены публичные слушания по вопросу о предоставлении гр-ну Туманову В.В. разрешение на отклонение от предельных параметров разрешенного строительства объекта капитального строительства на земельном участке, принадлежащем ему на праве собственности, площадью 315 кв.м, имеющем кадастровый номер 23:40:0407020:1319, расположенном по адресу: г. Геленджик, проезд Казачий, в зоне малоэтажной жилой застройки Ж-2, в части минимальных отступов от границ земельного участка (строительство индивидуального жилого дома на расстоянии 0,3 м от границы земельного участка, отделяющей его от территории общего пользования – проезда Казачий, на расстоянии 3 м от границы земельного участка, отделяющей его от территории общего пользования – ул. Гоголя)

В публичных слушаниях принял участие представитель правообладателя объекта рассмотрения.

Информация о проведении публичных слушаний была опубликована в печатном средстве массовой информации «Официальный вестник органов местного самоуправления муниципального образования город-курорт Геленджик» от 4 июня 2021 года №20.

Заинтересованные лица вправе были до 11 июня 2021 года внести предложения и замечания.

Вывод:

Комиссия, обсудив рассматриваемый вопрос, изучив графический материал, решила рекомендовать главе муниципального образования город-курорт Геленджик предоставить испрашиваемое разрешение в связи с тем, что характеристики земельного участка неблагоприятны для его застройки с учетом действующих градостроительных норм (узкий земельный участок), а также в связи с тем, что при размещении индивидуального жилого дома на указанном расстоянии не будут нарушены нормативы градостроительного проектирования в части санитарно-бытовых и противопожарных разрывов между объектами капитального строительства.

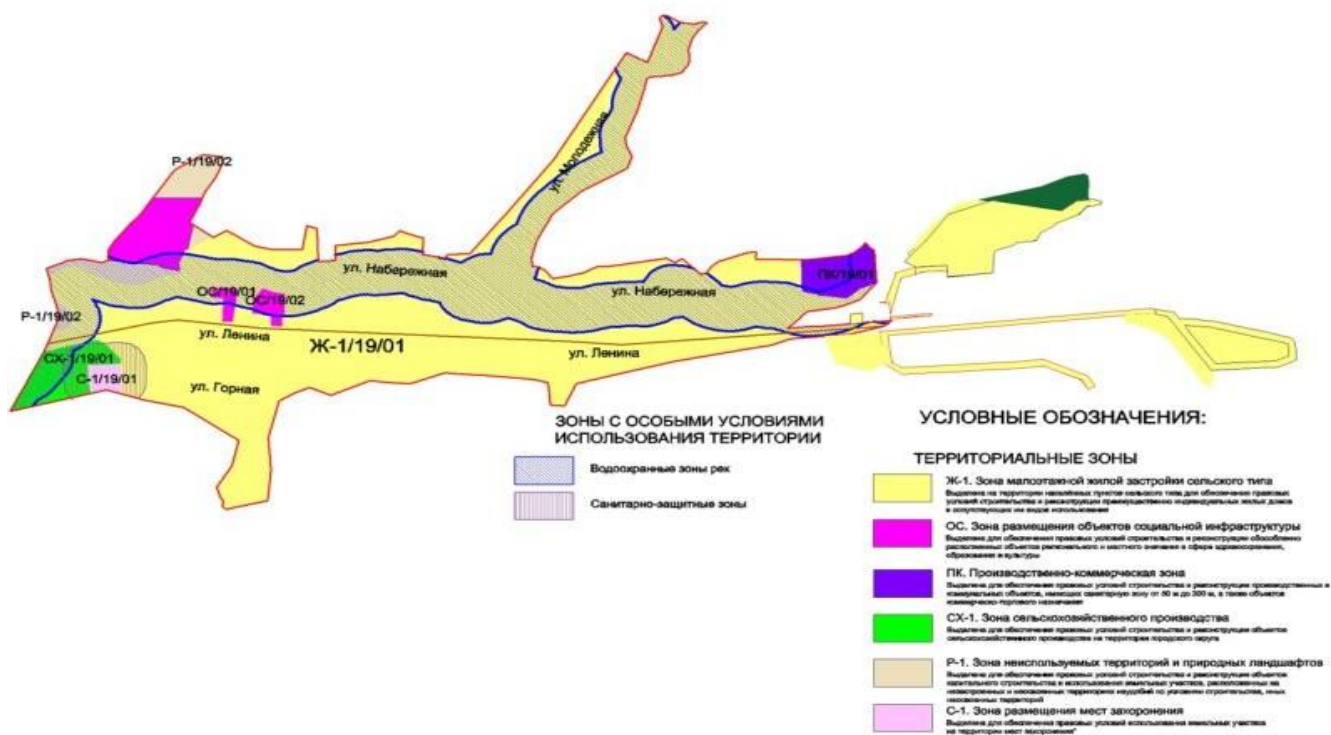
Е.А. Семёнова, начальник управления архитектуры и градостроительства администрации муниципального образования город-курорт Геленджик,
заместитель председателя комиссии

Приложение №10 к решению Думы
муниципального образования город-курорт
Геленджик от 10.09.2021 №416 считать
информацией Вестника №35 от 10.09.2021г.

КАРТА ГРАДОСТРОИТЕЛЬНОГО ЗОНИРОВАНИЯ СЕЛА ТЕШЕБС

ПРИЛОЖЕНИЕ № 10
к решению Думы муниципального
образования город-курорт Геленджик
от 10.09.2021 № 416

«ПРИЛОЖЕНИЕ № 19
к правилам землепользования и застройки
территории муниципального образования город-курорт
Геленджик, утвержденным решением Думы
муниципального образования город-курорт
Геленджик от 27 июля 2010 года №466
(в редакции решения Думы муниципального
образования город-курорт Геленджик
от 10.09.2021 № 416)



Исполняющий обязанности начальника
управления архитектуры и градостроительства
администрации муниципального образования
город-курорт Геленджик - главного архитектора

Н.Н. Ищенко