



АДМИНИСТРАЦИИ МУНИЦИПАЛЬНОГО ОБРАЗОВАНИЯ
ГОРОД-КУРОРТ ГЕЛЕНДЖИК

ПОСТАНОВЛЕНИЕ

от 21.07.2015

№ 2360

г. Геленджик

**Об утверждении административного регламента по предоставлению
администрацией муниципального образования город-курорт
Геленджик муниципальной услуги по предварительному
согласованию предоставления земельных участков**

В целях установления порядка и стандарта предоставления администрацией муниципального образования город-курорт Геленджик муниципальной услуги, руководствуясь статьями 7, 16, 37 Федерального закона от 6 октября 2003 года №131-ФЗ «Об общих принципах организации местного самоуправления в Российской Федерации» (в редакции Федерального закона от 29 июня 2015 года №204-ФЗ), Федеральным законом от 27 июля 2010 года №210-ФЗ «Об организации предоставления государственных и муниципальных услуг» (в редакции Федерального закона от 13 июля 2015 года №216-ФЗ), Земельным кодексом Российской Федерации, Законом Краснодарского края от 5 ноября 2002 года №532-КЗ «Об основах регулирования земельных отношений в Краснодарском крае» (в редакции Закона Краснодарского края от 10 июня 2015 года №3184-КЗ), постановлением администрации муниципального образования город-курорт Геленджик от 18 мая 2011 года №1074 «Об утверждении Порядка разработки, утверждения и анализа практики применения административных регламентов предоставления муниципальных услуг администрацией муниципального образования город-курорт Геленджик и Порядка разработки и утверждения административных регламентов исполнения муниципальных функций администрацией муниципального образования город-курорт Геленджик» (в редакции постановления администрации муниципального образования город-курорт Геленджик от 16 июля 2014 года №1975), статьями 8, 32, 72 Устава муниципального образования город-курорт Геленджик, постановляю:

1. Утвердить административный регламент по предоставлению администрацией муниципального образования город-курорт Геленджик муниципальной услуги по предварительному согласованию предоставления земельных участков (прилагается).
2. Признать утратившими силу:

1) подпункты 2 и 4 пункта 1 постановления администрации муниципального образования город-курорт Геленджик от 18 ноября 2014 года №3380 «Об утверждении административных регламентов по предоставлению администрацией муниципального образования город-курорт Геленджик отдельных муниципальных услуг»;

2) приложения №2 и 4 к постановлению администрации муниципального образования город-курорт Геленджик от 18 ноября 2014 года №3380 «Об утверждении административных регламентов по предоставлению администрацией муниципального образования город-курорт Геленджик отдельных муниципальных услуг».

3. Опубликовать настоящее постановление в Геленджикской городской газете «Прибой».

4. Разместить настоящее постановление на официальном сайте администрации муниципального образования город-курорт Геленджик в информационно-телекоммуникационной сети «Интернет» в течение 10 дней со дня вступления в силу настоящего постановления.

5. Контроль за выполнением настоящего постановления возложить на первого заместителя главы муниципального образования город-курорт Геленджик Ф.Г. Колесникова.

6. Постановление вступает в силу со дня его официального опубликования.

Глава муниципального образования
город-курорт Геленджик



В.А.Хрестин

ПРИЛОЖЕНИЕ

УТВЕРЖДЕН

постановлением администрации
муниципального образования
город-курорт Геленджик
от 21.07.2015 № 2360

АДМИНИСТРАТИВНЫЙ РЕГЛАМЕНТ

по предоставлению администрацией муниципального образования
город-курорт Геленджик муниципальной услуги по предварительному
согласованию предоставления земельных участков

1. Общие положения

1.1. Предмет регулирования

Административный регламент по предоставлению администрацией муниципального образования город-курорт Геленджик муниципальной услуги по предварительному согласованию предоставления земельных участков, (далее - Административный регламент) разработан в целях повышения качества предоставления муниципальной услуги по предварительному согласованию предоставления земельных участков (далее - муниципальная услуга) и устанавливает порядок, сроки и последовательность действий (административных процедур) администрации муниципального образования город-курорт Геленджик, ее отраслевых (функциональных) органов и их должностных лиц в ходе осуществления полномочий по предоставлению указанной муниципальной услуги.

1.2. Круг заявителей

Заявителями являются граждане и юридические лица, обладающие правом на предоставление земельного участка без проведения торгов в силу пункта 2 статьи 39.3, статьи 39.5, пункта 2 статьи 39.6 или пункта 2 статьи 39.10 Земельного кодекса Российской Федерации.

От имени граждан заявления о предоставлении муниципальной услуги могут подавать:

- законные представители (родители, усыновители, опекуны) несовершеннолетних в возрасте до 14 лет;
- опекуны недееспособных граждан;
- представители, действующие в силу полномочий, основанных на доверенности или договоре.

Несовершеннолетние в возрасте от 14 до 18 лет подают заявления о

предоставлении муниципальной услуги с согласия родителей (усыновителей, попечителей).

От имени юридических лиц заявления о предоставлении муниципальной услуги могут подавать:

- лица, действующие в соответствии с законом, иными правовыми актами и учредительными документами без доверенности;
- представители в силу полномочий, основанных на доверенности или договоре.

1.3. Требования к порядку информирования о предоставлении муниципальной услуги

Информирование о предоставлении муниципальной услуги осуществляют:

-управление земельных отношений администрации муниципального образования город-курорт Геленджик (далее - Управление) по адресу: г.Геленджик, ул.Революционная, 1, которое в соответствии с Положением об Управлении осуществляет соответствующие функции;

-муниципальное казенное учреждение муниципального образования город-курорт Геленджик «Многофункциональный центр предоставления государственных и муниципальных услуг» (далее - МФЦ) по адресу: г.Геленджик, ул.Горького, 11.

Заявители могут получить информацию по вопросам предоставления муниципальной услуги:

- по телефонам Управления: 2-08-32, 2-08-57, МФЦ: 3-55-49;
- на информационных стендах, расположенных в помещениях МФЦ и Управления;
- в информационном киоске (инфомате), размещенном в помещении МФЦ;
- при личном обращении;
- на официальных сайтах в информационно-телекоммуникационной сети «Интернет» администрации муниципального образования город-курорт Геленджик (далее также - администрация) www.gelendzhik.org, МФЦ www.gelendzhik.e-mfc.ru и Российской Федерации для размещения информации о проведении торгов - www.torgi.gov.ru;
- в письменном виде почтой либо электронной почтой mfc@gelendzhik.org.

Часы работы МФЦ:

- понедельник - пятница с 8.00 до 20.00 (без перерыва);
- суббота с 10.00 до 20.00.

Часы приема в Управлении:

- еженедельно по средам с 15.00 до 18.00.

Индивидуальное устное информирование о муниципальной услуге обеспечивается специалистами посредством консультирования лично либо по

телефону, в ходе которого заинтересованным лицам представляется информация о:

месте нахождения, справочных телефонах, факсах, Интернет-сайтах, адресах электронной почты администрации, МФЦ, о графике работы, личного приема посетителей специалистами Управления, местах приема письменных обращений, запросов о предоставлении муниципальной услуги, местах устного информирования;

перечне документов, необходимых для предоставления муниципальной услуги;

порядке обжалования действий (бездействия) и решений, осуществляемых и принимаемых в ходе предоставления муниципальной услуги;

сроках предоставления муниципальной услуги;

ходе предоставления муниципальной услуги;

иная информация, связанная с предоставлением муниципальной услуги.

При ответах на телефонные звонки и устные обращения специалисты, ответственные за предоставление муниципальной услуги, подробно и в вежливой (корректной) форме информируют заявителей по вопросам предоставления муниципальной услуги.

Ответ на телефонный звонок должен начинаться с информации о наименовании органа, учреждения, имени, отчестве работника, принявшего телефонный звонок.

Рекомендуемое время телефонного разговора - не более 10 минут, личного устного информирования - не более 20 минут.

При отсутствии возможности у специалиста, принявшего телефонный звонок, самостоятельно ответить на поставленные вопросы, телефонный звонок должен быть переадресован (переведен) на другое должностное лицо или обратившемуся гражданину должен быть сообщен телефонный номер, по которому можно получить необходимую информацию.

В случае если для подготовки ответа требуется продолжительное время, специалист, осуществляющий консультирование по телефону, может предложить заинтересованному лицу обратиться за необходимой информацией в письменном виде либо назначить другое удобное для заинтересованного лица время.

Индивидуальное письменное информирование о порядке предоставления муниципальной услуги осуществляется на основании письменного обращения путем направления ответа почтовым отправлением.

2. Стандарт предоставления муниципальной услуги

2.1. Наименование муниципальной услуги

Наименование муниципальной услуги - муниципальная услуга по предварительному согласованию предоставления земельных участков.

2.2. Наименование органа, предоставляющего муниципальную услугу

Муниципальная услуга предоставляется администрацией муниципального образования город-курорт Геленджик через функциональный орган - Управление.

Прием заявлений и документов, необходимых для предоставления муниципальной услуги и выдачу документов, являющихся результатом предоставления муниципальной услуги, осуществляет МФЦ.

Органы и организации, участвующие в предоставлении муниципальной услуги, обращение в которые необходимо для предоставления муниципальной услуги:

1) Геленджикский отдел Управления Федеральной службы государственной регистрации, кадастра и картографии по Краснодарскому краю.

Место нахождения: г.Геленджик, ул.Крымская, 18.

Часы приема: понедельник - четверг с 9.00 до 18.00, пятница с 9.00 до 17.00;

2) Территориальный отдел №12 (г.Новороссийск, г.Геленджик) филиала Федерального государственного бюджетного учреждения «Федеральная кадастровая палата Федеральной службы государственной регистрации, кадастра и картографии» по Краснодарскому краю.

Место нахождения: г.Геленджик, ул.Горького, 11.

Часы приема: понедельник, среда, пятница с 8.00 до 16.00, вторник, четверг с 8.00 до 19.00, суббота с 10.00 до 13.00;

3) Геленджикское городское отделение филиала ФГУП «Ростехинвентаризация - Федеральное БТИ» по Краснодарскому краю.

Место нахождения: г.Геленджик, ул.Первомайская, 61, телефон: 5-28-00.

Часы приема: понедельник - пятница с 9.00 до 18.00 (перерыв с 13.00 до 14.00);

4) Геленджикское отделение филиала ГУП КК «Краевая техническая инвентаризация - Краевое БТИ» по г.Новороссийску.

Место нахождения: г.Геленджик, ул.Севастопольская, 29, телефон: 5-96-74.

Часы приема: понедельник, четверг с 8.00 до 17.00 (перерыв с 12.00 до 13.00);

пятница с 8.00 до 16.00 (перерыв с 12.00 до 13.00).

5) Инспекция Федеральной налоговой службы России по городу-курорту Геленджик Краснодарского края.

Место нахождения: г.Геленджик, ул.Островского, 3, телефон: 2-11-13.

Часы приема: понедельник - четверг с 9.00 до 18.00, пятница с 9.00 до 16.45 (перерыв с 13.00 до 14.00);

6) Отделение Управления Федеральной миграционной службы по Краснодарскому краю в г.Геленджике.

Место нахождения: г.Геленджик, ул.Горького, 26, телефон: 3-29-41.

Часы приема: понедельник - пятница с 9.00 до 18.00 (перерыв с 13.00 до 14.00), суббота с 9.00 до 13.00.

2.3. Результат предоставления муниципальной услуги

Результатом предоставления муниципальной услуги является:

- предварительное согласование предоставления земельного участка;
- отказ в предварительном согласовании предоставления земельного участка.

Процедура предоставления муниципальной услуги завершается путем получения заявителем:

- решения администрации о предварительном согласовании предоставления земельного участка, принимаемого в форме постановления администрации муниципального образования город-курорт Геленджик (далее - постановление администрации);
- решения администрации об отказе в предварительном согласовании предоставления земельного участка, в форме письма.

2.4. Срок предоставления муниципальной услуги

Максимальный срок предоставления муниципальной услуги, включая сроки, необходимые для осуществления межведомственных запросов и получения ответов по ним, составляет 30 календарных дней со дня поступления в МФЦ заявления и документов, необходимых для предоставления муниципальной услуги.

Документы, являющиеся результатом предоставления муниципальной услуги, выдаются (направляются) заявителю в день их поступления в МФЦ.

2.5. Перечень нормативных правовых актов, регулирующих отношения, возникающие в связи с предоставлением муниципальной услуги

Предоставление муниципальной услуги осуществляется в соответствии со следующими правовыми актами:

-Конституцией Российской Федерации («Российская газета», 21 января 2009 года, №7);

-Гражданским кодексом Российской Федерации («Собрание законодательства Российской Федерации», 5 декабря 1994 года, №32, статья 3301; 29 января 1996 года, №5, статья 410; 3 декабря 2001 года, №49, статья 4552; 25 декабря 2006 года, №52 (часть 1), статья 5496);

-Земельным кодексом Российской Федерации («Собрание законодательства Российской Федерации», 29 октября 2001 года, №44, статья 4147);

-Градостроительным кодексом Российской Федерации («Собрание

законодательства Российской Федерации», 3 января 2005 года, №1 (часть 1), статья 16);

-Федеральным законом от 25 октября 2001 года №137-ФЗ «О введении в действие Земельного кодекса Российской Федерации» («Собрание законодательства Российской Федерации», 29 октября 2001 года, №44, статья 4148);

-Федеральным законом от 29 декабря 2004 года №191-ФЗ «О введении в действие Градостроительного кодекса Российской Федерации» («Собрание законодательства Российской Федерации», 3 января 2005 года, №1 (часть 1), статья 17);

-Федеральным законом от 6 октября 2003 года №131-ФЗ «Об общих принципах организации местного самоуправления в Российской Федерации» («Собрание законодательства Российской Федерации», 6 октября 2003 года, №40, статья 3822);

-Федеральным законом от 27 июля 2010 года №210-ФЗ «Об организации предоставления государственных и муниципальных услуг» («Российская газета», 30 июля 2010 года, №168);

-Федеральным законом от 23 июня 2014 года №171-ФЗ «О внесении изменений в Земельный кодекс Российской Федерации и отдельные законодательные акты Российской Федерации» («Собрание законодательства Российской Федерации», 30 июня 2014 года, №26 (часть 1), статья 3377);

-Федеральным законом от 21 июля 1997 года №122-ФЗ «О государственной регистрации прав на недвижимое имущество и сделок с ним» («Собрание законодательства Российской Федерации», 28 июля 1997 года, №30, статья 3594);

-Федеральным законом от 24 июля 2007 года №221-ФЗ «О государственном кадастре недвижимости» («Собрание законодательства Российской Федерации», 30 июля 2007 года, №31, статья 4017) (далее - Федеральный закон «О государственном кадастре недвижимости»);

-Федеральным законом от 27 июля 2006 года №152-ФЗ «О персональных данных» («Собрание законодательства Российской Федерации», 31 июля 2006 года, №31 (часть 1), статья 3451);

-Федеральным законом от 24 июля 2002 года №101-ФЗ «Об обороте земель сельскохозяйственного назначения» («Собрание законодательства Российской Федерации», 29 июля 2002 года, №30, статья 3018);

-Федеральным законом от 11 июня 2003 года №74-ФЗ «О крестьянском (фермерском) хозяйстве» («Собрание законодательства Российской Федерации», 16 июня 2003 года, №24, статья 2249);

-Законом Краснодарского края от 5 ноября 2002 года №532-КЗ «Об основах регулирования земельных отношений в Краснодарском крае» (краевая газета «Кубанские новости», 14 ноября 2002 года, №240);

-приказом Министерства экономического развития Российской Федерации от 27 ноября 2014 года №762 «Об утверждении требований к подготовке схемы расположения земельного участка или земельных участков

на кадастровом плане территории и формате схемы расположения земельного участка или земельных участков на кадастровом плане территории при подготовке схемы расположения земельного участка или земельных участков на кадастровом плане территории в форме электронного документа, формы схемы расположения земельного участка или земельных участков на кадастровом плане территории, подготовка которой осуществляется в форме документа на бумажном носителе» (официальный интернет-портал правовой информации www.pravo.gov.ru, 18 февраля 2015 года) (далее - приказ Минэкономразвития Российской Федерации от 27 ноября 2014 года №762);

-Уставом муниципального образования город-курорт Геленджик (Геленджикская городская газета «Прибой», 2 июня 2015 года, №62);

-постановлением администрации муниципального образования город-курорт Геленджик от 22 ноября 2013 года №3077 «Об утверждении Порядка подачи и рассмотрения жалоб на решения и действия (бездействие) администрации муниципального образования город-курорт Геленджик и ее должностных лиц, муниципальных служащих администрации муниципального образования город-курорт Геленджик при предоставлении муниципальных услуг» (Геленджикская городская газета «Прибой», 28 ноября 2013 года, №142);

-постановлением администрации муниципального образования город-курорт Геленджик от 11 марта 2014 года №564 «Об утверждении Положения об управлении земельных отношений администрации муниципального образования город-курорт Геленджик в новой редакции».

2.6. Исчерпывающий перечень документов, необходимых в соответствии с нормативными правовыми актами для предоставления муниципальной услуги

Основанием для предоставления муниципальной услуги является обращение в МФЦ с заявлением о предварительном согласовании предоставления земельного участка, содержащее:

-фамилию, имя и (при наличии) отчество, место жительства заявителя, реквизиты документа, удостоверяющего личность заявителя (для гражданина);

-наименование и место нахождения заявителя (для юридического лица), а также государственный регистрационный номер записи о государственной регистрации юридического лица в едином государственном реестре юридических лиц и идентификационный номер налогоплательщика (за исключением случаев, если заявителем является иностранное юридическое лицо);

-кадастровый номер земельного участка, заявление о предварительном согласовании которого подано (далее также - испрашиваемый земельный участок), в случае, если границы такого земельного участка подлежат уточнению в соответствии с Федеральным законом «О государственном кадастре недвижимости»;

-реквизиты решения об утверждении проекта межевания территории, если образование испрашиваемого земельного участка предусмотрено указанным проектом;

-кадастровый номер земельного участка или кадастровые номера земельных участков, из которых в соответствии с проектом межевания территории, со схемой расположения земельного участка или с проектной документацией о местоположении, границах, площади и об иных количественных и качественных характеристиках предусмотрено образование испрашиваемого земельного участка (если сведения о таких земельных участках внесены в государственный кадастр недвижимости);

-основание предоставления земельного участка без торгов из числа предусмотренных пунктом 2 статьи 39.3, статьей 39.5, пунктом 2 статьи 39.6 или пунктом 2 статьи 39.10 Земельного кодекса Российской Федерации;

-вид права, на котором заявитель желает приобрести земельный участок (если предоставление земельного участка возможно на нескольких видах прав);

-цель использования земельного участка;

-реквизиты решения об изъятии земельного участка для государственных или муниципальных нужд (если земельный участок предоставляется взамен земельного участка, изымаемого для государственных или муниципальных нужд);

-реквизиты решения об утверждении документа территориального планирования и (или) проекта планировки территории (если земельный участок предоставляется для размещения объектов, предусмотренных указанным документом и (или) проектом);

-почтовый адрес и (или) адрес электронной почты для связи с заявителем.

Заявление оформляется по форме согласно приложениям №1, 2 к Административному регламенту.

Для предоставления муниципальной услуги к заявлению о предварительном согласовании предоставления земельного участка прилагаются:

-документ, удостоверяющий личность заявителя либо представителя заявителя (если с заявлением обращается представитель);

-документы, подтверждающие право заявителя на приобретение земельного участка без проведения торгов и предусмотренные перечнем, утвержденным приказом Минэкономразвития Российской Федерации от 12 января 2015 года №1, за исключением документов, которые должны быть представлены в уполномоченный орган в порядке межведомственного информационного взаимодействия;

-схема расположения земельного участка на кадастровом плане территории (если испрашиваемый земельный участок предстоит образовать и отсутствует проект межевания территории, в границах которой предстоит образовать такой земельный участок) (далее также - схема расположения земельного участка);

-документ, подтверждающий полномочия представителя заявителя (если

с заявлением о предварительном согласовании предоставления земельного участка обращается представитель заявителя);

-заверенный перевод на русский язык документов о государственной регистрации юридического лица в соответствии с законодательством иностранного государства (если заявителем является иностранное юридическое лицо);

-подготовленные некоммерческой организацией, созданной гражданами, списки ее членов (если подано заявление о предварительном согласовании предоставления земельного участка или о предоставлении земельного участка в безвозмездное пользование указанной организации для ведения огородничества или садоводства).

При предоставлении копий документов, указанных в настоящем пункте, заявителем также должны быть представлены их оригиналы, которые после сверки возвращаются заявителю.

Если копии документов представляются без предъявления подлинников, то они должны быть нотариально заверены.

Указанные в настоящем пункте документы могут быть направлены заявителями в форме электронного документа или посредством почтовой связи на бумажном носителе.

Заявитель вправе представить самостоятельно подготовленную в установленном порядке схему расположения земельного участка в форме электронного документа или в форме документа на бумажном носителе.

Заявитель вправе представить по собственной инициативе документы и информацию, установленные перечнем документов, подтверждающих его право на приобретение земельного участка без проведения торгов, утвержденным приказом Минэкономразвития Российской Федерации от 12 января 2015 года №1, являющиеся необходимыми в соответствии с нормативными правовыми актами для получения муниципальной услуги и находящиеся в распоряжении отраслевых (функциональных) органов администрации муниципального образования город-курорт Геленджик, а также в распоряжении государственных органов и подведомственных им организациях и подлежащих представлению в рамках межведомственного информационного взаимодействия.

Не допускается требовать от заявителя:

-представления документов и информации или осуществления действий, предоставление или осуществление которых не предусмотрено нормативными правовыми актами, регулирующими отношения, возникающие в связи с предоставлением муниципальной услуги;

-представления документов и информации, которые находятся в распоряжении отраслевых (функциональных) органов администрации муниципального образования город-курорт Геленджик, а также находящихся в распоряжении государственных органов и подведомственных им организациях, представляемых в порядке межведомственного информационного взаимодействия, если заявитель не представил их самостоятельно, за

исключением документов, указанных в части 6 статьи 7 Федерального закона от 27 июля 2010 года №210-ФЗ «Об организации предоставления государственных и муниципальных услуг».

2.7. Исчерпывающий перечень оснований для отказа в приеме документов, необходимых для предоставления муниципальной услуги

Основанием для отказа в приеме документов, необходимых для предоставления муниципальной услуги, является представление заявителем документа (ов), оформленного (ых) не в соответствии с установленным порядком (наличие исправлений, серьезных повреждений, отсутствие части текста или реквизита, не позволяющих однозначно истолковать их содержание, отсутствие обратного адреса, отсутствие подписи заявителя или уполномоченного лица).

В случае установления факта несоответствия документа (ов) установленным требованиям, специалист МФЦ, ответственный за предоставление муниципальной услуги, возвращает документы заявителю, объясняет ему содержание выявленных недостатков в представленных документах и предлагает принять меры по их устранению.

2.8. Исчерпывающий перечень оснований для возврата заявления заявителю или приостановления срока предоставления муниципальной услуги

Основаниями для возврата заявления заявителю являются:

- заявление не соответствует требованиям, указанным в пункте 2.6 Административного регламента;
- заявление подано в иной уполномоченный орган;
- к заявлению не приложены документы, указанные в пункте 2.6 Административного регламента.

В случае, если на дату поступления в Управление заявления о предварительном согласовании предоставления земельного участка, образование которого предусмотрено приложенной к этому заявлению схемой расположения земельного участка, на рассмотрении в Управлении находится представленная ранее другим лицом схема расположения земельного участка и местоположение земельных участков, образование которых предусмотрено этими схемами, частично или полностью совпадает, администрация принимает решение о приостановлении срока рассмотрения поданного позднее заявления о предварительном согласовании предоставления земельного участка и направляет принятое решение заявителю.

Срок рассмотрения поданного позднее заявления о предварительном согласовании предоставления земельного участка приостанавливается до принятия решения об утверждении направленной или представленной ранее схемы расположения земельного участка или до принятия решения об отказе в

утверждении указанной схемы расположения земельного участка.

2.9. Исчерпывающий перечень оснований для отказа в предоставлении муниципальной услуги

Основаниями для отказа в предоставлении муниципальной услуги являются:

1) схема расположения земельного участка, приложенная к заявлению, не может быть утверждена по следующим основаниям:

- несоответствие схемы расположения земельного участка ее форме, формату или требованиям к ее подготовке, утвержденным приказом Минэкономразвития Российской Федерации от 27 ноября 2014 года №762;

- полное или частичное совпадение местоположения земельного участка, образование которого предусмотрено схемой его расположения, с местоположением земельного участка, образуемого в соответствии с ранее принятым решением об утверждении схемы расположения земельного участка, срок действия которого не истек;

- при разработке схемы расположения земельного участка не соблюдены следующие требования к образуемым земельным участкам:

- предельные (максимальные и минимальные) размеры земельных участков, в отношении которых в соответствии с законодательством о градостроительной деятельности устанавливаются градостроительные регламенты, определяются такими градостроительными регламентами;

- предельные (максимальные и минимальные) размеры земельных участков, на которые действие градостроительных регламентов не распространяется или в отношении которых градостроительные регламенты не устанавливаются, определяются в соответствии с Земельным кодексом Российской Федерации, другими федеральными законами;

- границы земельного участка не должны пересекать границы муниципальных образований и (или) населенных пунктов;

- не допускается образование земельных участков, если их образование приводит к невозможности разрешенного использования расположенных на таких земельных участках объектов недвижимости;

- не допускается раздел, перераспределение или выдел земельного участка, если сохраняемые в отношении образуемого земельного участка обременения (ограничения) не позволяют использовать указанный земельный участок в соответствии с разрешенным использованием;

- образование земельного участка не должно приводить к вклиниванию, вкрапливанию, изломанности границ, чересполосице, невозможности размещения объектов недвижимости и другим препятствующим рациональному использованию и охране земель недостаткам, а также нарушать требования, установленные Земельным кодексом Российской Федерации, другими федеральными законами;

- не допускается образование земельного участка, границы которого

пересекают границы территориальных зон, лесничеств, лесопарков, за исключением земельного участка, образуемого для проведения работ по геологическому изучению недр, разработки месторождений полезных ископаемых, размещения линейных объектов, гидротехнических сооружений, а также водохранилищ, иных искусственных водных объектов;

- несоответствие схемы расположения земельного участка утвержденному проекту планировки территории, землеустроительной документации, положению об особо охраняемой природной территории;

- расположение земельного участка, образование которого предусмотрено схемой расположения земельного участка, в границах территории, для которой утвержден проект межевания территории;

- отсутствует согласие в письменной форме землепользователей, землевладельцев, арендаторов, залогодержателей земельных участков, из которых при разделе, объединении, перераспределении или выделе образуются земельные участки, а также собственников объектов недвижимости, расположенных на данных земельных участках, за исключением случаев образования земельных участков из земельных участков, находящихся в государственной или муниципальной собственности и предоставленных государственным или муниципальным унитарным предприятиям, государственным или муниципальным учреждениям, либо образования таких земельных участков на основании решения суда;

- заявление об утверждении схемы расположения земельного участка или земельных участков на кадастровом плане территории подано в орган местного самоуправления муниципального образования город-курорт Геленджик, не уполномоченный на принятие решения об утверждении такой схемы;

- отсутствует заключение управления архитектуры и градостроительства администрации муниципального образования город-курорт Геленджик о предельной площади части земельного участка, занятой зданием, строением, сооружением и необходимой для их использования, в соответствии с утвержденными в установленном порядке нормами отвода земель для конкретных видов деятельности или в соответствии с правилами землепользования и застройки, градостроительной и проектной документацией;

- заявление подано арендатором незастроенного земельного участка или земельных участков, срок аренды которых истек или истекает в текущем году;

~~- заявление подано в отношении земельного участка или земельных участков, границы которых подлежат уточнению в соответствии с Федеральным законом «О государственном кадастре недвижимости». Уточнение границ может не осуществляться, если образование земельного участка проводится по инициативе исполнительного органа государственной власти Краснодарского края или органа местного самоуправления в Краснодарском крае, уполномоченных на принятие решения об утверждении схемы расположения земельного участка или земельных участков, за исключением случаев, при которых подлежащий разделу земельный участок сохраняется в измененных границах;~~

-земельный участок образуется из земельных участков, относящихся к различным категориям земель, за исключением, установленных федеральным законом случаев;

-размер образуемого земельного участка или земельного участка, который в результате преобразования сохраняется в измененных границах (измененный земельный участок), не будет соответствовать установленным в соответствии с федеральным законом требованиям к предельным (минимальным или максимальным) размерам земельных участков;

-сведения в государственном кадастре недвижимости об исходном земельном участке, в отношении которого подано заявление об утверждении схемы расположения земельного участка или земельных участков на кадастровом плане территории, носят временный характер;

-отсутствуют документы, предусмотренные федеральным законодательством, подтверждающие полномочия лиц, обратившихся с заявлением, а также давших согласие в письменной форме от лица землепользователей, землевладельцев, арендаторов, залогодержателей земельных участков, из которых при разделе, объединении, перераспределении или выделе образуются земельные участки, а также собственников объектов недвижимости, расположенных на данных земельных участках;

-наличие противоречий между сведениями о земельном участке, содержащимися в представленных заявителем документах, и сведениями об этом земельном участке, полученными администрацией муниципального образования город-курорт Геленджик в порядке межведомственного информационного взаимодействия в соответствии с требованиями Земельного кодекса Российской Федерации по подготовке и утверждению схемы расположения земельного участка или земельных участков на кадастровом плане территории;

-в заявлении об утверждении схемы расположения земельного участка или земельных участков на кадастровом плане территории отсутствует обоснование образования земельного участка или земельных участков.

2) земельный участок, который предстоит образовать, или земельный участок, границы которого подлежат уточнению в соответствии с Федеральным законом «О государственном кадастре недвижимости», не может быть предоставлен заявителю по следующим основаниям:

-с заявлением о предоставлении земельного участка обратилось лицо, которое в соответствии с земельным законодательством не имеет права на приобретение земельного участка без проведения торгов;

-указанный в заявлении о предоставлении земельного участка земельный участок предоставлен на праве постоянного (бессрочного) пользования, безвозмездного пользования, пожизненного наследуемого владения или аренды, за исключением случаев, если с заявлением о предоставлении земельного участка обратился обладатель данных прав или подано заявление о предоставлении земельного участка гражданином или юридическим лицом для сельскохозяйственного, охотхозяйственного, лесохозяйственного и иного

использования, не предусматривающего строительства зданий, сооружений, если такие земельные участки включены в утвержденный в установленном Правительством Российской Федерации порядке перечень земельных участков, предоставленных для нужд обороны и безопасности и временно не используемых для указанных нужд, на срок не более чем пять лет;

-указанный в заявлении о предоставлении земельного участка земельный участок предоставлен некоммерческой организации, созданной гражданами, для ведения огородничества, садоводства, дачного хозяйства или комплексного освоения территории в целях индивидуального жилищного строительства, за исключением случаев обращения с заявлением члена этой некоммерческой организации либо этой некоммерческой организации, если земельный участок относится к имуществу общего пользования;

-на указанном в заявлении о предоставлении земельного участка земельном участке расположены здание, сооружение, объект незавершенного строительства, принадлежащие гражданам или юридическим лицам, за исключением случаев, если сооружение (в том числе сооружение, строительство которого не завершено) размещается на земельном участке на условиях сервитута или на земельном участке размещен объект, размещение которого может осуществляться на землях или земельных участках, находящихся в государственной или муниципальной собственности, без предоставления земельного участка и установления сервитута (за исключением нестационарных торговых объектов и рекламных конструкций на землях или земельных участках, находящихся в государственной или муниципальной собственности), устанавливаемый Правительством Российской Федерации. Порядок и условия размещения указанных объектов устанавливаются нормативным правовым актом Краснодарского края, и это не препятствует использованию земельного участка в соответствии с его разрешенным использованием либо с заявлением о предоставлении земельного участка обратился собственник этих здания, сооружения, помещений в них, этого объекта незавершенного строительства;

-на указанном в заявлении о предоставлении земельного участка земельном участке расположены здание, сооружение, объект незавершенного строительства, находящиеся в государственной или муниципальной собственности, за исключением случаев, если сооружение (в том числе сооружение, строительство которого не завершено) размещается на земельном участке на условиях сервитута или с заявлением о предоставлении земельного участка обратился правообладатель этих здания, сооружения, помещений в них, этого объекта незавершенного строительства;

-указанный в заявлении о предоставлении земельного участка земельный участок является изъятым из оборота или ограниченным в обороте и его предоставление не допускается на праве, указанном в заявлении о предоставлении земельного участка;

-указанный в заявлении о предоставлении земельного участка земельный участок является зарезервированным для государственных или муниципальных

нужд в случае, если заявитель обратился с заявлением о предоставлении земельного участка в собственность, постоянное (бессрочное) пользование или с заявлением о предоставлении земельного участка в аренду, безвозмездное пользование на срок, превышающий срок действия решения о резервировании земельного участка, за исключением случая предоставления земельного участка для целей резервирования;

-указанный в заявлении о предоставлении земельного участка земельный участок расположен в границах территории, в отношении которой с другим лицом заключен договор о развитии застроенной территории, за исключением случаев, если с заявлением о предоставлении земельного участка обратился собственник здания, сооружения, помещений в них, объекта незавершенного строительства, расположенных на таком земельном участке, или правообладатель такого земельного участка;

-указанный в заявлении о предоставлении земельного участка земельный участок расположен в границах территории, в отношении которой с другим лицом заключен договор о развитии застроенной территории, или земельный участок образован из земельного участка, в отношении которого с другим лицом заключен договор о комплексном освоении территории, за исключением случаев, если такой земельный участок предназначен для размещения объектов федерального значения, объектов регионального значения или объектов местного значения и с заявлением о предоставлении такого земельного участка обратилось лицо, уполномоченное на строительство указанных объектов;

-указанный в заявлении о предоставлении земельного участка земельный участок образован из земельного участка, в отношении которого заключен договор о комплексном освоении территории или договор о развитии застроенной территории, и в соответствии с утвержденной документацией по планировке территории предназначен для размещения объектов федерального значения, объектов регионального значения или объектов местного значения, за исключением случаев, если с заявлением о предоставлении в аренду земельного участка обратилось лицо, с которым заключен договор о комплексном освоении территории или договор о развитии застроенной территории, предусматривающие обязательство данного лица по строительству указанных объектов;

-указанный в заявлении о предоставлении земельного участка земельный участок является предметом аукциона, извещение о проведении которого размещено в информационно-телекоммуникационной сети «Интернет» на официальном сайте Российской Федерации для размещения информации о проведении торгов www.torgi.gov.ru, не менее чем за тридцать дней до дня проведения аукциона. Указанное извещение должно быть доступно для ознакомления всем заинтересованным лицам без взимания платы;

-в отношении земельного участка, указанного в заявлении о его предоставлении, поступило заявление заинтересованных в предоставлении земельного участка граждан или юридических лиц в администрацию муниципального образования город-курорт Геленджик о проведении аукциона

по его продаже или аукциона на право заключения договора его аренды с указанием кадастрового номера такого земельного участка, при условии, что выполнение кадастровых работ в целях образования такого земельного участка обеспечено заинтересованным лицом в соответствии с утвержденным проектом межевания территории или утвержденной схемой расположения земельного участка и администрацией муниципального образования город-курорт Геленджик не принято решение об отказе в проведении этого аукциона по основаниям, предусмотренным пунктом 8 статьи 39.11 Земельного кодекса Российской Федерации;

-в отношении земельного участка, указанного в заявлении, опубликовано в Геленджикской городской газете «Прибой» и размещено в информационно-телекоммуникационной сети «Интернет» на официальных сайтах администрации www.gelendzhik.org и Российской Федерации для размещения информации о проведении торгов www.torgi.gov.ru, извещение о предоставлении земельного участка для индивидуального жилищного строительства, ведения личного подсобного хозяйства, садоводства, дачного хозяйства или осуществления крестьянским (фермерским) хозяйством его деятельности;

-испрашиваемый земельный участок не включен в утвержденный в установленном Правительством Российской Федерации порядке перечень земельных участков, предоставленных для нужд обороны и безопасности и временно не используемых для указанных нужд, в случае, если подано заявление о предоставлении земельного участка гражданами и юридическими лицами для сельскохозяйственного, охотхозяйственного, лесохозяйственного и иного использования, не предусматривающего строительства зданий, сооружений, если такие земельные участки включены в утвержденный в установленном Правительством Российской Федерации порядке перечень земельных участков, предоставленных для нужд обороны и безопасности и временно не используемых для указанных нужд, на срок не более чем пять лет;

-площадь земельного участка, указанного в заявлении о предоставлении земельного участка некоммерческой организации, созданной гражданами, для ведения огородничества, садоводства, превышает предельный размер, установленный в соответствии с федеральным законом;

-указанный в заявлении о предоставлении земельного участка земельный участок в соответствии с утвержденными документами территориального планирования и (или) документацией по планировке территории предназначен для размещения объектов федерального значения, объектов регионального значения или объектов местного значения и с заявлением о предоставлении земельного участка обратилось лицо, не уполномоченное на строительство этих объектов;

-указанный в заявлении о предоставлении земельного участка земельный участок предназначен для размещения здания, сооружения в соответствии с государственной программой Российской Федерации, государственной программой Краснодарского края и с заявлением о предоставлении земельного

участка обратилось лицо, не уполномоченное на строительство этих здания, сооружения;

-предоставление земельного участка на заявленном виде права не допускается;

-в отношении земельного участка, указанного в заявлении о его предоставлении, принято решение о предварительном согласовании его предоставления, срок действия которого не истек, и с заявлением о предоставлении земельного участка обратилось иное, не указанное в этом решении, лицо;

-указанный в заявлении о предоставлении земельного участка земельный участок изъят для государственных или муниципальных нужд и указанная в заявлении цель предоставления такого земельного участка не соответствует целям, для которых такой земельный участок был изъят, за исключением земельных участков, изъятых для государственных или муниципальных нужд в связи с признанием многоквартирного дома, который расположен на таком земельном участке, аварийным и подлежащим сносу или реконструкции;

3) земельный участок, границы которого подлежат уточнению в соответствии с Федеральным законом «О государственном кадастре недвижимости» не может быть предоставлен заявителю также по основаниям:

-разрешенное использование земельного участка не соответствует целям использования такого земельного участка, указанным в заявлении о предоставлении земельного участка, за исключением случаев размещения линейного объекта в соответствии с утвержденным проектом планировки территории;

-в отношении земельного участка, указанного в заявлении о его предоставлении, не установлен вид разрешенного использования;

-указанный в заявлении о предоставлении земельного участка земельный участок не отнесен к определенной категории земель.

2.9. Перечень услуг, необходимых и обязательных для предоставления муниципальной услуги, в том числе сведения о документе (документах), выдаваемом (выдаваемых) организациями, участвующими в предоставлении муниципальной услуги

Услуги, являющиеся необходимыми и обязательными для предоставления муниципальной услуги, отсутствуют.

2.10. Порядок, размер и основания для взимания платы за предоставление муниципальной услуги, включая информацию о методиках расчета размера такой платы

Муниципальная услуга предоставляется без взимания платы.

2.11. Максимальный срок ожидания в очереди при подаче и регистрации заявления о предоставлении муниципальной услуги, при получении результата предоставления муниципальной услуги

Срок ожидания в очереди при подаче документов о предоставлении муниципальной услуги не должен превышать 15 минут.

Срок регистрации заявления о предоставлении муниципальной услуги не должен превышать 10 минут.

Срок ожидания в очереди при получении документа, являющегося результатом предоставления муниципальной услуги, не должен превышать 15 минут.

2.12. Требования к помещениям, в которых предоставляется муниципальная услуга, к месту ожидания и приема заявителей, размещению и оформлению информации о порядке предоставления такой услуги

Помещение, в котором предоставляется муниципальная услуга, должно быть оборудовано стульями, столами, обеспечено письменными принадлежностями, бумагой формата А4 и бланками документов.

Визуальная, текстовая информация о порядке предоставления муниципальной услуги размещается на информационных стендах, в информационном киоске (инфомате), а также в информационно-телекоммуникационной сети «Интернет» на официальных сайтах администрации www.gelendzhik.org и МФЦ www.gelendzhik.e-mfc.ru.

В помещении МФЦ, в котором предоставляется муниципальная услуга, на видном, доступном месте размещаются информационные стенды, которые содержат следующую информацию:

- перечень документов, необходимых для предоставления муниципальной услуги;
- порядок и сроки предоставления муниципальной услуги;
- адреса официальных сайтов в сети «Интернет» администрации и МФЦ;
- порядок получения консультации о предоставлении муниципальной услуги;
- перечень услуг, предоставляемых в МФЦ, с указанием сроков их исполнения;
- бланки заявлений, предоставляемых заявителям на получение муниципальной услуги;
- образцы заполнения заявлений на предоставление муниципальной услуги;
- порядок обжалования решений и действий (бездействия) органов, предоставляющих муниципальную услугу, а также должностных лиц и муниципальных служащих;
- основания для отказа в предоставлении муниципальной услуги;

-другую информацию, необходимую для получения муниципальной услуги.

Места информирования и ожидания должны соответствовать установленным требованиям пожарной, санитарно-эпидемиологической безопасности, должны быть оборудованы средствами пожаротушения и оповещения о возникновении чрезвычайной ситуации, обеспечивать безопасное и комфортное пребывание заявителей и оптимальные условия работы специалистов.

Рабочие места специалистов, ответственных за предоставление муниципальной услуги, оборудуются компьютерами и оргтехникой.

2.13. Показатели доступности и качества муниципальной услуги

Показателями доступности предоставления муниципальной услуги являются:

- наличие в полном объеме и понятной информации о местах, порядке и сроках предоставления муниципальной услуги в общедоступных местах, в информационно-телекоммуникационных сетях общего пользования (в том числе в сети «Интернет»);

- наличие необходимого и достаточного количества сотрудников, а также помещений, в которых осуществляются прием документов от заявителей, выдача результата предоставления муниципальной услуги в целях соблюдения установленных Административным регламентом сроков предоставления муниципальной услуги.

Качество предоставления муниципальной услуги характеризуется отсутствием:

- очереди при приеме заявлений от заявителей и получении результатов предоставления муниципальной услуги заявителями;
- обоснованных жалоб на действия (бездействие) должностных лиц и муниципальных служащих;
- обоснованных жалоб на некорректное, невнимательное отношение к заявителям.

2.14. Иные требования, в том числе учитывающие особенности предоставления муниципальной услуги в МФЦ и в электронном виде

Обеспечение доступа заявителей к сведениям о предоставляемой муниципальной услуге на официальных сайтах администрации и МФЦ, а также с использованием Единого портала государственных и муниципальных услуг Краснодарского края pgu.krasnodar.ru.

Обеспечение возможности получения и копирования заявителями форм заявлений и иных документов, необходимых для получения муниципальной услуги.

Обеспечение возможности получения органом, предоставляющим

муниципальную услугу, заявления и необходимых документов для предоставления муниципальной услуги, направленных заявителями в форме электронного документа или почтой.

Обеспечение возможности получения заявителем сведений о ходе предоставления муниципальной услуги.

Особенности предоставления муниципальной услуги в МФЦ:

- специалисты МФЦ осуществляют бесплатное копирование и сканирование документов, предусмотренных частью 6 статьи 7 Федерального закона от 27 июля 2010 года №210-ФЗ «Об организации предоставления государственных и муниципальных услуг», если заявитель не представил их копии самостоятельно;

- прием документов от заявителей осуществляется специалистами МФЦ в день обращения в порядке очереди;

- в секторе информирования дежурный специалист МФЦ оказывает организационную и консультационную помощь заявителям, обратившимся в МФЦ для получения муниципальной услуги;

- сектор приема граждан оборудован световым информационным табло (видеоэкраном), на котором размещается информация об электронной очереди.

Электронная система управления очередью функционирует в течение всего времени приема заявителей и исключает возможность ее произвольного отключения специалистами МФЦ.

При обслуживании заявителей льготных категорий граждан (ветеранов Великой Отечественной войны, инвалидов I и II групп) с помощью электронной системы управления очередью предусматривается принцип их приоритетности по отношению к другим заявителям, заключающийся в возможности получить консультацию, сдать документы на получение муниципальной услуги и получить документы вне очереди.

3. Состав, последовательность и сроки выполнения административных процедур (действий) требования к порядку их выполнения

Предоставление муниципальной услуги включает в себя следующие административные процедуры:

- прием специалистом МФЦ заявления с приложением установленных документов, передача курьером пакета документов из МФЦ в Управление;

- анализ заявления и приложенных к нему документов на предмет их соответствия требованиям законодательства, Административного регламента, осуществление межведомственного запроса;

- подготовка заключения о возможности (невозможности) образования земельного участка или уточнения его границ, подготовка и (или) согласование схемы расположения земельного участка;

- подготовка проекта и принятие постановления администрации о предварительном согласовании предоставления земельного участка либо подготовка и подписание письменного отказа в предварительном согласовании

предоставления земельного участка;

-передача курьером из Управления в МФЦ документа (ов), являющегося (ихся) результатом предоставления муниципальной услуги, и выдача (направление) его (их) заявителю.

Блок-схема предоставления муниципальной услуги приведена в приложении №3 к Административному регламенту.

Последовательность административных действий при предоставлении муниципальной услуги

3.1. Прием специалистом МФЦ заявления с приложением установленных документов, передача курьером пакета документов из МФЦ в Управление

Юридическим фактом, являющимся основанием для начала административной процедуры служит обращение в МФЦ с заявлением о предоставлении муниципальной услуги по форме, установленной в приложениях №1, 2 к Административному регламенту, с приложением документов, необходимых для получения муниципальной услуги.

Специалист МФЦ, осуществляющий прием документов:

-устанавливает личность заявителя, в том числе проверяет документ, удостоверяющий личность, а также полномочия представителя действовать от имени заявителя;

-проверяет наличие документов (их копий), необходимых для предоставления муниципальной услуги;

-проверяет соответствие представленных документов установленным требованиям, удостоверяясь, что:

документы в установленных законодательством случаях нотариально удостоверены, скреплены печатями, имеют надлежащие подписи сторон или определенных законодательством должностных лиц;

тексты документов написаны разборчиво;

фамилии, имена и отчества физических лиц, адреса их места жительства написаны полностью;

в документах нет подчисток, приписок, зачеркнутых слов и иных не оговоренных в них исправлений;

документы не исполнены карандашом;

документы не имеют серьезных повреждений, наличие которых не позволяет однозначно истолковать их содержание;

-сличает представленные экземпляры оригиналов документов с их копиями. Если представленные копии документов нотариально не заверены, сличив с их подлинными экземплярами, специалист МФЦ ставит штамп «копия верна», заверяет своей подписью с указанием даты, фамилии и инициалов;

-при установлении факта несоответствия документа (ов) требованиям, установленным законодательством и пунктом 2.7 Административного

регламента, специалист МФЦ, ответственный за предоставление муниципальной услуги, возвращает документы заявителю, объясняет ему содержание выявленных недостатков и предлагает принять меры по их устранению;

-при отсутствии оснований для отказа в приеме документов осуществляет прием, регистрацию заявления и представленных документов, оформляет в 3 экземплярах по установленной форме расписку о приеме документов, в которой указываются:

дата представления документов;

перечень документов с указанием их наименования, реквизитов;

количество экземпляров каждого из представленных документов (подлинных экземпляров или их копий);

максимальный срок предоставления муниципальной услуги;

фамилия и инициалы специалиста МФЦ, принявшего документы, его подпись;

иные данные;

-передает заявителю один экземпляр расписки, второй экземпляр помещает в комплектующее дело (пакет), третий - оставляет на хранение в МФЦ.

Заявитель, представивший документы для получения муниципальной услуги, в обязательном порядке информируется специалистом МФЦ о сроке предоставления муниципальной услуги и порядке получения документа, являющегося результатом предоставления муниципальной услуги.

Максимальный срок выполнения административной процедуры составляет 1 рабочий день.

Передача документов из МФЦ в Управление осуществляется по согласованному графику на основании реестра, который содержит дату и время передачи. При приеме документов специалист Управления, ответственный за ведение делопроизводства, проверяет в присутствии курьера соответствие и количество пакетов документов с данными, указанными в реестре, ставит дату получения документов и подпись, после чего возвращает реестр курьеру.

Регистрация заявлений о предоставлении муниципальной услуги, подтверждающая поступление из МФЦ в Управление пакетов документов, осуществляется специалистом Управления, ответственным за ведение делопроизводства, путем проставления регистрационного штампа на заявлениях и внесении сведений в журнал регистрации обращений и электронную базу.

Результатом административной процедуры является передача заявления и документов, необходимых для получения муниципальной услуги, в Управление.

3.2. Анализ приложенных к заявлению документов на предмет их соответствия требованиям законодательства, Административного регламента, осуществление межведомственного запроса

Юридическим фактом, являющимся основанием для начала административной процедуры, служит поступление в Управление заявления с приложением документов, необходимых для предоставления муниципальной услуги.

После получения из МФЦ пакета документов специалист Управления, ответственный за предоставление муниципальной услуги:

проводит анализ заявления и приложенных к нему документов на предмет их соответствия требованиям законодательства, Административного регламента;

при наличии основания (ий), предусмотренного (ых) пунктом 2.8 Административного регламента, специалист Управления, ответственный за предоставление муниципальной услуги, подготавливает проект решения о возврате заявителю заявления с указанием всех причин его возврата в форме письма за подписью первого заместителя главы муниципального образования город-курорт Геленджик, курирующего вопросы архитектуры, строительства, благоустройства и земельных отношений и передает его для согласования начальнику Управления и последующей регистрации после подписания в порядке делопроизводства. Возврат заявителю заявления с письмом о разъяснении причин такого возврата осуществляется через МФЦ в десятидневный срок со дня его поступления;

при наличии основания, предусмотренного абзацем пятым пункта 2.8 Административного регламента, специалист Управления, ответственный за предоставление муниципальной услуги, подготавливает проект решения о приостановлении срока рассмотрения заявления с разъяснением причин принятия данного решения в форме письма за подписью первого заместителя главы муниципального образования город-курорт Геленджик, курирующего вопросы архитектуры, строительства, благоустройства и земельных отношений и передает его для согласования начальнику Управления и последующей регистрации после подписания в порядке делопроизводства. Письмо о приостановлении срока рассмотрения заявления подлежит выдаче (направлению) заявителю через МФЦ. Срок рассмотрения поданного позднее заявления о предварительном согласовании предоставления земельного участка приостанавливается до принятия решения об утверждении направленной или представленной ранее схемы расположения земельного участка или до принятия решения об отказе в утверждении указанной схемы;

осуществляет формирование и направление межведомственных запросов в соответствующие органы в рамках межведомственного информационного взаимодействия о представлении документов и сведений, указанных в пункте 2.6 Административного регламента, если заявителем указанные документы не представлены по собственной инициативе;

при отсутствии основания (ий), предусмотренного (ых) пунктами 2.7, 2.8 Административного регламента, специалист Управления, ответственный за предоставление муниципальной услуги, подготавливает за подписью начальника Управления запрос в управление архитектуры и градостроительства

администрации муниципального образования город-курорт Геленджик (далее - УАиГ) о возможности (невозможности) образования испрашиваемого земельного участка или уточнения его границ в указанных целях с учетом градостроительных, экологических, землеустроительных и иных установленных нормативными правовыми актами требований, подготовки и (или) согласования схемы расположения земельного участка;

передает пакет документов специалисту Управления, ответственному за ведение делопроизводства, который осуществляет формирование землеустроительного дела, посредством присвоения очередного порядкового номера обеспечивает его регистрацию в соответствующем журнале учета;

специалист Управления, ответственный за ведение делопроизводства, передает сформированное землеустроительное дело с подписанным запросом в УАиГ для подготовки соответствующего заключения и, при наличии оснований, подготовки и (или) согласования схемы расположения земельного участка.

Максимальный срок исполнения указанной административной процедуры - 8 календарных дней.

Результатом административной процедуры является передача в МФЦ заявления с письмом о разъяснении причин его возврата, либо письма о приостановлении срока рассмотрения заявления, либо направление землеустроительного дела в УАиГ для подготовки заключения о возможности (невозможности) образования испрашиваемого земельного участка или уточнения его границ и подготовки и (или) согласования схемы расположения земельного участка.

3.3. Подготовка заключения о возможности (невозможности) образования испрашиваемого земельного участка или уточнения его границ, подготовка и (или) согласование схемы расположения земельного участка

Юридическим фактом, являющимся основанием для начала административной процедуры, служит поступление из Управления в УАиГ сформированного землеустроительного дела.

Начальник УАиГ - главный архитектор после получения землеустроительного дела передает его специалисту УАиГ, ответственному за подготовку заключения о возможности (невозможности) образования испрашиваемого земельного участка или уточнения его границ, и подготовку и (или) согласование схемы расположения земельного участка (далее - специалист УАиГ).

На основании запроса Управления и приложенных к нему документов, специалист УАиГ обеспечивает истребование необходимых документов и материалов, позволяющих определить (установить) возможность (невозможность) образования испрашиваемого земельного участка или уточнения его границ с учетом утвержденных документов территориального

планирования, правил землепользования и застройки, проекта планировки территории, землеустроительной документации, положения об особо охраняемой природной территории, наличия зон с особыми условиями использования территории, земельных участков общего пользования, территорий общего пользования, красных линий, местоположения границ земельных участков, местоположения зданий, сооружений (в том числе размещение которых предусмотрено государственными программами Российской Федерации, государственными программами Краснодарского края, адресными инвестиционными программами), объектов незавершенного строительства, а также градостроительных, экологических, землеустроительных и иных норм.

По результатам рассмотрения материалов землеустроительного дела специалист УАиГ подготавливает письменное заключение за подписью начальника управления УАиГ о возможности (невозможности) образования испрашиваемого земельного участка или уточнения его границ.

В случае положительного заключения специалист УАиГ обеспечивает подготовку и (или) согласование схемы расположения земельного участка и передает ее на бумажном носителе в порядке делопроизводства на согласование и подписание уполномоченным должностным лицам.

Специалист УАиГ в случае отсутствия в материалах рассматриваемого землеустроительного дела кадастровой подготовки и сведений о границах смежных землепользователей принимает меры по получению данной информации.

В случае подготовки заключения о невозможности образования испрашиваемого земельного участка или уточнения его границ, специалист УАиГ возвращает землеустроительное дело в Управление с данным подписанным заключением без проведения работ по подготовке и (или) согласованию схемы расположения земельного участка.

После подписания и регистрации соответствующее заключение УАиГ, схема расположения земельного участка (при наличии оснований для ее подготовки и (или) согласования) и землеустроительное дело подлежат возврату в Управление.

Максимальный срок исполнения указанной административной процедуры - 10 календарных дней.

~~Лицами, ответственными за соблюдение сроков осуществления административной процедуры в УАиГ, являются начальник УАиГ - главный архитектор, заместитель начальника УАиГ.~~

Результатом административной процедуры является передача из УАиГ в Управление землеустроительного дела с заключением о возможности (невозможности) образования испрашиваемого земельного участка или уточнения его границ, подготовленной и (или) согласованной схемой расположения земельного участка.

3.4. Подготовка проекта и принятие постановления администрации о предварительном согласовании предоставления земельного участка либо подготовка и подписание письменного отказа в предварительном согласовании предоставления земельного участка

Юридическим фактом, являющимся основанием для начала административной процедуры, служит поступление из УАиГ в Управление землеустроительного дела с заключением о возможности (невозможности) образования испрашиваемого земельного участка или уточнения его границ, подготовленной и (или) согласованной схемой расположения земельного участка.

На основании проведенного анализа документов, представленных заявителем, документов и сведений, полученных в порядке межведомственного информационного взаимодействия и поступивших из УАиГ, специалист Управления, ответственный за предоставление муниципальной услуги, подготавливает проект постановления администрации о предварительном согласовании предоставления земельного участка либо письменного отказа в предварительном согласовании предоставления земельного участка.

При наличии заключения УАиГ о возможности образования испрашиваемого земельного участка или уточнения его границ и отсутствии оснований для отказа в предоставлении муниципальной услуги, специалист Управления, ответственный за предоставление муниципальной услуги, осуществляет подготовку проекта постановления администрации о предварительном согласовании предоставления земельного участка и передает его в порядке делопроизводства на согласование, подписание и регистрацию.

В случае, если испрашиваемый земельный участок предстоит образовать, в постановлении о предварительном согласовании предоставления земельного участка указываются:

- 1) условный номер испрашиваемого земельного участка, который предстоит образовать в соответствии с проектом межевания территории, со схемой расположения земельного участка или с проектной документацией о местоположении, границах, площади и об иных количественных и качественных характеристиках лесных участков (при наличии данного номера);
- 2) площадь испрашиваемого земельного участка, который предстоит образовать в соответствии с проектом межевания территории, со схемой расположения земельного участка или с проектной документацией о местоположении, границах, площади и об иных количественных и качественных характеристиках лесных участков;
- 3) адрес земельного участка или при отсутствии адреса иное описание местоположения такого земельного участка;
- 4) кадастровый номер земельного участка или кадастровые номера земельных участков, из которых в соответствии с проектом межевания территории, со схемой расположения земельного участка предусмотрено образование испрашиваемого земельного участка, в случае, если сведения о

таких земельных участках внесены в государственный кадастр недвижимости;

5) фамилия, имя и (при наличии) отчество, место жительства заявителя, реквизиты документа, удостоверяющего личность заявителя (для гражданина);

6) наименование и место нахождения заявителя (для юридического лица), а также государственный регистрационный номер записи о государственной регистрации юридического лица в едином государственном реестре юридических лиц, идентификационный номер налогоплательщика, за исключением случая, если заявителем является иностранное юридическое лицо;

7) в качестве условия предоставления испрашиваемого земельного участка проведение работ по его образованию в соответствии с проектом межевания территории, со схемой расположения земельного участка;

8) территориальная зона, в границах которой будет образован испрашиваемый земельный участок и на которую распространяется градостроительный регламент, или вид, виды разрешенного использования испрашиваемого земельного участка;

9) категория земель, к которой относится испрашиваемый земельный участок;

10) право заявителя обращаться без доверенности с заявлением об осуществлении государственного кадастрового учета испрашиваемого земельного участка, а также с заявлением о государственной регистрации государственной или муниципальной собственности на испрашиваемый земельный участок;

11) реквизиты решения об утверждении проекта межевания территории, в соответствии с которым предусмотрено образование испрашиваемого земельного участка (при наличии этого проекта);

12) указание на утверждение схемы расположения земельного участка с обязательным приложением данной схемы к постановлению (если образование земельного участка осуществляется в соответствии со схемой расположения земельного участка).

В случае, если границы земельного участка подлежат уточнению в соответствии с Федеральным законом «О государственном кадастре недвижимости», в постановлении администрации о предварительном согласовании предоставления земельного участка указываются:

1) фамилия, имя и (при наличии) отчество, место жительства заявителя, реквизиты документа, удостоверяющего личность заявителя (для гражданина);

2) наименование и местонахождение заявителя (для юридического лица), а также государственный регистрационный номер записи о государственной регистрации юридического лица в едином государственном реестре юридических лиц, идентификационный номер налогоплательщика, за исключением случая, если заявителем является иностранное юридическое лицо;

3) кадастровый номер и площадь испрашиваемого земельного участка;

4) в качестве условия предоставления заявителю испрашиваемого земельного участка уточнение его границ;

5) право заявителя обращаться без доверенности с заявлением об

осуществлении государственного кадастрового учета в связи с уточнением границ испрашиваемого земельного участка.

Срок действия постановления администрации о предварительном согласовании предоставления земельного участка составляет 2 года.

После подписания и регистрации постановления три его заверенные копии возвращаются в Управление. Оригинал постановления хранится в управлении делами администрации муниципального образования город-курорт Геленджик.

При наличии заключения УАиГ о невозможности образования испрашиваемого земельного участка или уточнения его границ и оснований, предусмотренных пунктом 2.9 Административного регламента, специалист Управления, ответственный за предоставление муниципальной услуги, подготавливает проект письменного отказа в предварительном согласовании предоставления земельного участка и передает его для согласования и подписания начальнику Управления, первому заместителю главы муниципального образования город-курорт Геленджик, курирующему вопросы архитектуры, строительства, благоустройства и земельных отношений.

После подписания первым заместителем главы муниципального образования город-курорт Геленджик, курирующим вопросы архитектуры, строительства, благоустройства и земельных отношений, письменный отказ в предварительном согласовании предоставления земельного участка подлежит регистрации в управлении делами администрации муниципального образования город-курорт Геленджик и возврату в Управление для последующей выдачи заявителю через МФЦ.

Максимальный срок исполнения указанной административной процедуры - 10 календарных дней.

Результатом административной процедуры является принятие постановления администрации о предварительном согласовании предоставления земельного участка либо подготовка и подписание письменного отказа в предварительном согласовании предоставления земельного участка.

3.5. Передача курьером из Управления в МФЦ документа, являющегося результатом предоставления муниципальной услуги, и выдача (направление) его заявителю

Юридическим фактом, являющимся основанием для начала административной процедуры, служит передача в МФЦ копии постановления о предварительном согласовании предоставления земельного участка либо письменного отказа в предварительном согласовании предоставления земельного участка.

Передача документа, являющегося результатом предоставления муниципальной услуги, из Управления в МФЦ осуществляется курьером. Выдача курьеру в Управлении документа, являющегося результатом

предоставления муниципальной услуги, осуществляется под роспись с указанием даты получения им документа.

Выдача (направление) заявителю документа, являющегося результатом предоставления муниципальной услуги, осуществляется специалистами МФЦ.

При выдаче документов заявителю специалист МФЦ:

проверяет документ, удостоверяющий личность заявителя либо его представителя;

проверяет наличие у представителя заявителя документа, удостоверяющего его права (полномочия);

указывает на расписке вид, номер и дату документа, подтверждающего полномочия представителя заявителя (в случае получения документа представителем);

изготавливает копию документа, подтверждающего полномочия представителя заявителя (если представитель не указан в расписке в качестве такового) и скрепляет копию указанного документа с распиской;

кратко знакомит с содержанием выдаваемого документа;

выдает документ, являющийся результатом предоставления муниципальной услуги.

Заявитель подтверждает получение документа, являющегося результатом предоставления муниципальной услуги, проставлением даты, фамилии, инициалов и личной подписи в соответствующей графе расписки, которая хранится в МФЦ.

Специалист МФЦ вносит в электронную базу данных сведения о выдаче документа, являющегося результатом предоставления муниципальной услуги, с указанием фактической даты выдачи.

В случае указания заявителем на необходимость направления документа, являющегося результатом предоставления муниципальной услуги, почтой либо в электронном виде, отправка указанного документа осуществляется соответствующим способом.

Направление почтовым отправлением заявителю документов (документа), являющихся (егося) результатом предоставления муниципальной услуги, осуществляется заказным письмом с уведомлением о вручении.

Максимальный срок выполнения указанной административной процедуры составляет 1 рабочий день.

Результатом административной процедуры является получение заявителем документа, являющегося результатом предоставления муниципальной услуги.

4. Формы контроля за предоставлением муниципальной услуги

Текущий контроль за соблюдением последовательности и сроков выполнения административных процедур при предоставлении муниципальной услуги специалистами Управления осуществляется первым заместителем главы муниципального образования город-курорт Геленджик, курирующим вопросы

архитектуры, строительства, благоустройства и земельных отношений, начальником Управления.

При выявлении нарушений при предоставлении муниципальной услуги или по конкретному обращению заявителя первый заместитель главы муниципального образования город-курорт Геленджик, курирующий вопросы архитектуры, строительства, благоустройства и земельных отношений, начальник Управления, могут принять решение о проведении проверки полноты и качества предоставления муниципальной услуги.

По результатам проведенных проверок, в случае выявления нарушений главе муниципального образования город-курорт Геленджик вносится предложение о привлечении виновных лиц к ответственности в соответствии с законодательством Российской Федерации и Краснодарского края.

Специалисты Управления несут персональную ответственность за соблюдение сроков и последовательности совершения административных действий при предоставлении муниципальной услуги.

Контроль за предоставлением муниципальной услуги со стороны граждан, их объединений и организаций не предусмотрен.

5. Досудебный (внесудебный) порядок обжалования решений и действий (бездействия) органов, предоставляющих муниципальную услугу, а также должностных лиц и муниципальных служащих

Заявитель имеет право на обжалование решений и действий (бездействия) органов, предоставляющих муниципальную услугу, должностных лиц органа, предоставляющего муниципальную услугу, либо муниципальных служащих в ходе предоставления муниципальной услуги:

-во внесудебном порядке (далее - досудебное (внесудебное) обжалование);

-в судебном порядке.

Предметом досудебного (внесудебного) обжалования являются:

1) нарушение срока регистрации заявления о предоставлении муниципальной услуги;

2) нарушение срока предоставления муниципальной услуги;

3) требование у заявителя документов, не предусмотренных Административным регламентом;

4) отказ в приеме документов у заявителя, если основания для отказа не предусмотрены Административным регламентом;

5) отказ в предоставлении муниципальной услуги, если основания отказа не предусмотрены законодательством, Административным регламентом;

6) требование с заявителя платы за предоставление муниципальной услуги;

7) отказ органа, предоставляющего муниципальную услугу, должностного лица органа, предоставляющего муниципальную услугу, в исправлении допущенных опечаток и ошибок в выданных в результате

предоставления муниципальной услуги документах либо нарушение срока внесения исправлений.

Жалоба подается в месте предоставления муниципальной услуги (в месте, где заявитель подавал заявление на получение муниципальной услуги, нарушение порядка предоставления которой обжалуется, либо в месте, где заявителем получен результат указанной муниципальной услуги) в письменной форме, в том числе при личном приеме заявителя, или в электронном виде.

Ответ на жалобу не дается в случае:

-отсутствия фамилии заявителя или почтового адреса, по которому должен быть направлен ответ;

-если текст письменной жалобы не поддается прочтению, о чем в течение 7 дней со дня регистрации жалобы сообщается заявителю, направившему жалобу, если его фамилия и почтовый адрес поддаются прочтению.

Жалоба может быть оставлена без ответа в случае:

-наличия в жалобе нецензурных либо оскорбительных выражений, угрозы жизни, здоровью и имуществу должностного лица, а также членам его семьи (при этом заявителю сообщается о недопустимости злоупотребления правом);

-если в жалобе содержится вопрос, на который заявителю неоднократно давались письменные ответы по существу, в связи с ранее направляемыми в один и тот же орган или одному и тому же должностному лицу жалобами, и при этом в жалобе не приводятся новые доводы или обстоятельства, о чем заявитель уведомляется.

В случае, если причины, по которым ответ по существу поставленных в жалобе вопросов не мог быть дан, в последующем были устранены, заявитель вправе вновь направить жалобу в соответствующий орган или должностному лицу.

Жалоба должна содержать:

-наименование органа, предоставляющего муниципальную услугу, должностного лица органа, предоставляющего муниципальную услугу, муниципального служащего либо специалиста МФЦ, решения и действия (бездействие) которых обжалуются;

-фамилию, имя, отчество (последнее - при наличии), сведения о месте жительства заявителя, а также номер (номера) контактного (ых) телефона (ов), адрес (адреса) электронной почты (при наличии) и почтовый адрес, по которым должен быть направлен ответ заявителю;

-сведения об обжалуемых решениях и действиях (бездействии) органа, предоставляющего муниципальную услугу, должностного лица органа, предоставляющего муниципальную услугу, муниципального служащего либо специалиста МФЦ;

-доводы, на основании которых заявитель не согласен с решением и действием (бездействием) органа, предоставляющего муниципальную услугу, должностного лица органа, предоставляющего муниципальную услугу, муниципального служащего либо специалиста МФЦ. Заявителем могут быть представлены документы (при наличии), подтверждающие доводы заявителя,

либо их копии.

Жалоба, поступившая в орган, предоставляющий муниципальную услугу, подлежит рассмотрению в течение 15 рабочих дней со дня ее регистрации, а в случае обжалования отказа органа, предоставляющего муниципальную услугу, должностного лица органа, предоставляющего муниципальную услугу, в приеме документов у заявителя либо в исправлении допущенных опечаток и ошибок или в случае обжалования нарушения установленного срока таких исправлений - в течение 5 рабочих дней со дня ее регистрации.

По результатам рассмотрения жалобы заявителя орган, предоставляющий муниципальную услугу, принимает одно из следующих решений:

-удовлетворить жалобу, в том числе в форме отмены принятого решения, исправления допущенных органом, предоставляющим муниципальную услугу, опечаток и ошибок в выданных в результате предоставления муниципальной услуги документах, возврата заявителю денежных средств, взимание которых не предусмотрено Административным регламентом, а также в иных формах;


-отказать в удовлетворении жалобы.

Не позднее дня, следующего за днем принятия решения по итогам рассмотрения жалобы, заявителю в письменной форме и по желанию заявителя в электронной форме направляется мотивированный ответ о результатах рассмотрения жалобы.

Заявитель вправе обжаловать решения, принятые в ходе предоставления муниципальной услуги, действия (бездействие) органа, предоставляющего муниципальную услугу, должностного лица органа, предоставляющего муниципальную услугу, муниципального служащего либо специалиста МФЦ, а также решение, являющееся результатом предоставления муниципальной услуги, в судебном порядке в соответствии с законодательством Российской Федерации.

В случае установления в ходе или по результатам рассмотрения жалобы признаков состава административного правонарушения или преступления должностное лицо, наделенное полномочиями по рассмотрению жалоб, незамедлительно направляет имеющиеся материалы в органы прокуратуры.

Начальник управления земельных
отношений администрации муниципального
образования город-курорт Геленджик



Ю.В. Максимова

ПРИЛОЖЕНИЕ №1
 к административному регламенту
 по предоставлению администрацией
 муниципального образования город-курорт
 Геленджик муниципальной услуги по
 предварительному согласованию
 предоставления земельных участков

Главе муниципального образования
 город-курорт Геленджик

от _____

 (Ф.И.О. заявителя)
 паспорт: серия _____ № _____
 выдан: _____

 (кем, дата выдачи)
 проживающего (ей) по адресу: _____

 почтовый адрес и (или) адрес электронной
 почты: _____

 телефон: _____

ЗАЯВЛЕНИЕ

Прошу предварительно согласовать предоставление земельного участка площадью _____, расположенного по адресу: _____

Кадастровый номер земельного участка, границы которого подлежат уточнению: _____

(в случае подачи заявления в отношении земельного участка, границы которого подлежат уточнению в соответствии с Федеральным законом «О государственном кадастре недвижимости»)

Реквизиты решения об утверждении проекта межевания территории: _____

(если образование земельного участка предусмотрено указанным проектом)

Кадастровый номер земельного участка, из которого предусмотрено образование испрашиваемого земельного участка: _____

(если сведения о таком земельном участке внесены в государственный кадастр недвижимости)

Основание предоставления земельного участка без проведения торгов: _____

(из числа предусмотренных пунктом 2 статьи 39.3, статьей 39.5, пунктом 2 статьи 39.6, пунктом 2 статьи 39.10 Земельного кодекса Российской Федерации)

Вид права: _____

(если предоставление земельного участка возможно на нескольких видах права)

Цель использования земельного участка: _____

Реквизиты решения об изъятии земельного участка для государственных или муниципальных нужд: _____

(если земельный участок предоставляется взамен земельного участка, изымаемого для государственных или муниципальных нужд)

Реквизиты решения об утверждении документа территориального планирования и (или) проекта планировки территории: _____

(если земельный участок предоставляется для размещения объектов, предусмотренных указанными документом и (или) проектом)

На данном земельном участке имеются объекты недвижимого имущества: _____

(при наличии)

Выражаю свое согласие / несогласие на утверждение администрацией муниципального образования город-курорт Геленджик иного варианта схемы расположения образуемого земельного участка на кадастровом плане территории (ненужное вычеркнуть).

Подпись заявителя: _____

(фамилия, имя, отчество)

Подпись представителя: _____,
действующего _____


(наименование документа)

от _____ № _____

(фамилия, имя, отчество)

« ____ » _____ 20__ года

Начальник управления земельных
отношений администрации муниципального
образования город-курорт Геленджик



Ю.В. Максимова

10

ПРИЛОЖЕНИЕ №2
 к административному регламенту
 по предоставлению администрацией
 муниципального образования город-курорт
 Геленджик муниципальной услуги по
 предварительному согласованию
 предоставления земельных участков

Главе муниципального образования
 город-курорт Геленджик

от _____

(полное наименование юридического лица)

место нахождения: _____

ОГРН _____

ИНН _____

почтовый адрес и (или) адрес электронной
 почты: _____

лицо, действующее без доверенности в
 соответствии с учредительными
 документами либо по доверенности: _____

(Ф.И.О.)

телефон: _____

ЗАЯВЛЕНИЕ

Прошу предварительно согласовать предоставление земельного участка
 площадью _____, расположенного по адресу: _____

Кадастровый номер земельного участка, границы которого подлежат
 уточнению: _____

(в случае подачи заявления в отношении земельного участка, границы которого подлежат
 уточнению в соответствии с Федеральным законом «О государственном кадастре
 недвижимости»)

Реквизиты решения об утверждении проекта межевания территории: _____

(если образование земельного участка предусмотрено указанным проектом)
 Кадастровый номер земельного участка, из которого предусмотрено
 образование испрашиваемого земельного участка: _____

(если сведения о таком земельном участке внесены в государственный кадастр недвижимости)

Основание предоставления земельного участка без проведения торгов: _____

(из числа предусмотренных пунктом 2 статьи 39.3, статьей 39.5, пунктом 2 статьи 39.6, пунктом 2 статьи 39.10 Земельного кодекса Российской Федерации)

Вид права: _____

(если предоставление земельного участка возможно на нескольких видах права)

Цель использования земельного участка: _____

Реквизиты решения об изъятии земельного участка для государственных или муниципальных нужд: _____

(если земельный участок предоставляется взамен земельного участка, изымаемого для государственных или муниципальных нужд)

Реквизиты решения об утверждении документа территориального планирования и (или) проекта планировки территории: _____

(если земельный участок предоставляется для размещения объектов, предусмотренных указанными документом и (или) проектом)

На данном земельном участке имеются объекты недвижимого имущества: _____

(при наличии)

Выражаю свое согласие / несогласие на утверждение администрацией муниципального образования город-курорт Геленджик иного варианта схемы расположения образуемого земельного участка на кадастровом плане территории (ненужное вычеркнуть).

Подпись представителя: _____
действующего _____

(наименование документа)

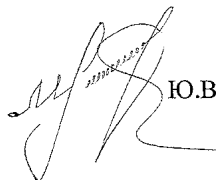
от _____ № _____

(фамилия, имя, отчество)

М.П.

« _____ » _____ 20 ____ года

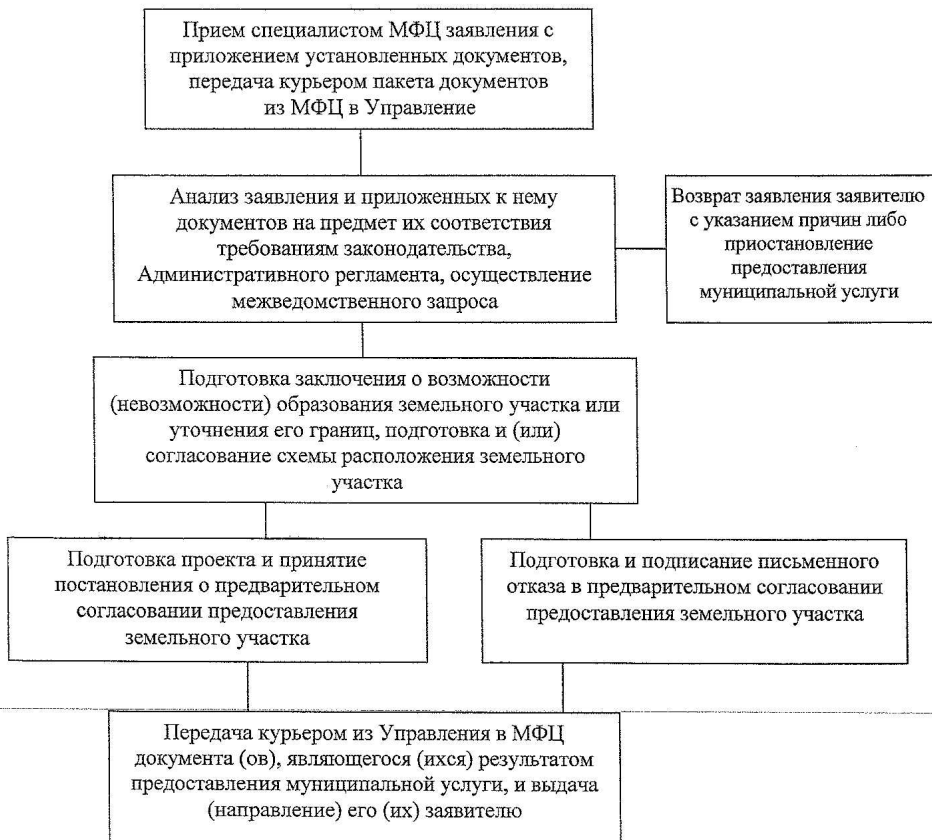
Начальник управления земельных отношений администрации муниципального образования город-курорт Геленджик



Ю.В. Максимова

ПРИЛОЖЕНИЕ № 3
к административному регламенту
по предоставлению администрацией
муниципального образования город-курорт
Геленджик муниципальной услуги по
предварительному согласованию
предоставления земельных участков

БЛОК-СХЕМА
предоставления муниципальной услуги



Начальник управления земельных
отношений администрации муниципального
образования город-курорт Геленджик

Ю.В. Максимова