

Сообщение о возможном установлении публичного сервитута

1	Министерство энергетики Российской Федерации (уполномоченный органа, которым рассматривается ходатайство об установлении публичного сервитута)				
2	Эксплуатация существующего объекта электросетевого хозяйства федерального значения ПС-220/110/10 кВ "Восточная" (цель установления публичного сервитута)				
	Адрес или иное описание местоположения земельного участка (участков), в отношении которого неприменяется публичный сервитут	Кадастровый номер	Категория	ВРИ	Правообладатель
3	установлено относительно ориентира, расположенного в границах участка. Почтовый адрес ориентира: Краснодарский край, г. Геленджик	23:40:0000000:3426	Земли лесного фонда	для размещения объекта капитального строительства "Технологическое приращение энергопринимающих устройств" ОАО "Оборонэнерго"; ПС 110/10 кВ с двумя трансформаторами 25 МВА	данные о правообладателе отсутствуют, аренда Публичное акционерное общество энергетики и электрификации Кубани, ИНН: 2309001660 №23:40:0000000:3426 -23/012/2019-2 на 49 лет
	установлено относительно ориентира, расположенного в границах участка. Почтовый адрес ориентира: край Краснодарский, г. Геленджик, в районе с. Кабардинка	23:40:0301000:1	Земли промышленности, энергетики, транспорта, связи, радиовещания, телевидения, информатики, земли для обеспечения космической деятельности, земли обороны, безопасности и земли иного специального назначения	Для подстанции 220/110/10 кВ "Восточная"	Муниципальное образование город-курорт Геленджик Краснодарского края Собственность, № 23-23-12/100/2010-440 от 21.10.2010. Аренда (в том числе, субаренда) Акционерное общество "Кубанские магистральные сети", ИНН: 2312130841 №23-23-12/066/2009-360 с 07.08.2009 сроком на 49 лет
	установлено относительно ориентира, расположенного в границах участка. Ориентир Электросетевой	23:40:0301000:134 (входит в состав ЕЗП 23:00:0000000:212)	Земли промышленности, энергетики, транспорта, связи, радиовещания, телевидения,	Для размещения электросетевого комплекса.	РОССИЯ, Собственность, № 23-01/00-94/2003-269 от 23.07.2003, Аренда (в том числе, субаренда) Публичное

<p>комплексе ВЛ-110 кВ "Восточная-Пенайская". Почтовый адрес ориентира: Краснодарский край, г. Геленджик</p>		<p>информатики, земли для обеспечения космической деятельности, земли обороны, безопасности и земли иного специального назначения</p>		<p>акционерное общество энергетики и электрификации Кубани, ИИИИ 2309001660 №23-23-12/089/2012-352 с 25.08.2012 по 11.11.2060</p>
<p>установлено относительно ориентира, расположенного в границах участка. Почтовый адрес ориентира: Краснодарский край, г. Геленджик, в границах Геленджикского лесничества, Кабардинского участкового лесничества, квартал 19Б, части выделов 44,43,40,39</p>	<p>23:40:0301000:247</p>	<p>Земли лесного фонда</p>	<p>Энергетика</p>	<p>данные о правообладателе отсутствуют. Аренда (в том числе, субаренда) №23:40:0301000:247-23/012/2017-2/49 лет</p>
<p>установлено относительно ориентира, расположенного в границах участка. Почтовый адрес ориентира: Краснодарский край, г. Геленджик. Линия электропередач ВЛ-110-кВ</p>	<p>23:40:0301000:41 (входит в состав ЕЗП 23:40:0000000:136)</p>	<p>Земли промышленности, энергетики, транспорта, связи, радиовещания, телевидения, информатики, земли для обеспечения космической деятельности, земли обороны, безопасности и земли иного специального назначения</p>	<p>Для размещения опор линии электропередач ВЛ-110-кВ</p>	<p>РОССИЯ, Собственность, № 23-23-12/025/2008-066 от 14.04.2008</p>
<p>установлено относительно ориентира, расположенного в границах участка. Почтовый адрес ориентира: кр. Краснодарский, г. Краснодар, Северский р-н, Абинский р-н, Крымский р-н, г. Крымск, г. Геленджик</p>	<p>23:40:0301000:69 (входит в состав ЕЗП 23:00:0000000:573)</p>	<p>Земли промышленности, энергетики, транспорта, связи, радиовещания, телевидения, информатики, земли для обеспечения космической деятельности, земли обороны, безопасности и земли иного специального назначения</p>	<p>Для размещения воздушной линии электропередач ВЛ 220 кВ "Краснодарская ТЭЦ-Восточная"</p>	<p>РОССИЯ, Собственность № 23-23-01/2033/2014-460 от 21.04.2014</p>
<p>установлено</p>	<p>23:40:0301000:87</p>	<p>Земли</p>	<p>Для</p>	<p>РОССИЯ,</p>

	относительно ориентира, расположенного в границах участка. Ориентир Электросетевой комплексе ВЛ-110 кВ "Восточная-Геленджик". Почтовый адрес ориентира: Краснодарский край, г. Геленджик	(входит в состав ЕЗП 23:00:0000000:211)	промышленности, энергетики, транспорта, связи, радиовещания, телевидения, информатики, земли для обеспечения космической деятельности, земли обороны, безопасности и земли иного специального назначения	размещения электросетевого комплекса	Собственность, № 23-01/00-94/2003-272 от 25.07.2003, Аренда (в том числе, субаренда) Публичное акционерное общество энергетики и электрификации Кубани, ИНН: 2309001660 №23-23-12/016/2013-130 с 28.02.2013 по 16.05.2061
	установлено относительно ориентира, расположенного в границах участка. Ориентир Электросетевой комплексе ВЛ-110 кВ "Восточная-Геленджик". Почтовый адрес ориентира: Краснодарский край, г. Геленджик	23:40:0301000:89 (входит в состав ЕЗП 23:00:0000000:211)	Земли промышленности, энергетики, транспорта, связи, радиовещания, телевидения, информатики, земли для обеспечения космической деятельности, земли обороны, безопасности и земли иного специального назначения	Для размещения электросетевого комплекса	РОССИЯ, Собственность, № 23-01/00-94/2003-272 от 25.07.2003, Аренда (в том числе, субаренда) Публичное акционерное общество энергетики и электрификации Кубани, ИНН: 2309001660 №23-23-12/016/2013-130 с 28.02.2013 по 16.05.2061
	установлено относительно ориентира, расположенного в границах участка. Ориентир Электросетевой комплексе ВЛ-110 кВ "Восточная-Геленджик". Почтовый адрес ориентира: Краснодарский край, г. Геленджик	23:40:0301000:90 (входит в состав ЕЗП 23:00:0000000:211)	Земли промышленности, энергетики, транспорта, связи, радиовещания, телевидения, информатики, земли для обеспечения космической деятельности, земли обороны, безопасности и земли иного специального назначения	Для размещения электросетевого комплекса	РОССИЯ, Собственность, № 23-01/00-94/2003-272 от 25.07.2003, Аренда (в том числе, субаренда) Публичное акционерное общество энергетики и электрификации Кубани, ИНН: 2309001660 №23-23-12/016/2013-130 с 28.02.2013 по 16.05.2061
	Краснодарский край, г. Геленджик	23:40:0301000	Земли лесного фонда		Краснодарский край, муниципальное образование город-курорт Геленджик
4	<p>Администрация муниципального образования город-курорт Геленджик, адрес: Краснодарский край, г. Геленджик, ул. Революционная, 1, тел.: +7 (86141) 2-09-10, эл. почта: gelendzhik@mo.krasnodar.ru время приема: с 9 ч. 00 мин. до 13 ч. 00 мин. и с 14 ч. 00 мин. до 16 ч. 00 мин., в среду - с 9 ч. 00 мин. до 13 ч. 00 мин. (кроме выходных и праздничных дней)</p> <p>(адрес, по которому заинтересованные лица могут ознакомиться с поступившим ходатайством об установлении публичного сервитута и прилагаемым к нему описанием местоположения)</p>				

	<p>границ публичного сервитута, время приема заинтересованных лиц для ознакомления с поступившим ходатайством об установлении публичного сервитута)</p>
5	<p>Министерство энергетики Российской Федерации, адрес: г. Москва, ул. Щепкина, 42, стр. 1,2</p> <p>В течение 30 дней со дня опубликования сообщения о возможном установлении публичного сервитута в порядке, установленном для официального опубликования (обнародования) правовых актов поселения, городского округа, по месту нахождения земельного участка и (или) земель, указанных в пункте 3 данного сообщения. (адрес, по которому заинтересованные лица могут подать заявления об учете прав на земельные участки, а также срок подачи указанных заявлений)</p>
6	<p>Выписка из Единого государственного реестра недвижимости об объекте недвижимости № 99/2020/346834207 от 08.09.2020 г.</p>
7	<p>1. https://fgistp.economy.gov.ru 2. https://admnyrsk.ru</p> <p>(сведения об официальных сайтах в информационно-телекоммуникационной сети "Интернет", на которых размещены утвержденные документы территориального планирования, документация по планировке территории, инвестиционная программа субъекта естественных монополий)</p>
8	<p>https://minenergo.gov.ru/ https://gelendzhik.org</p> <p>(официальные сайты в информационно - телекоммуникационной сети «Интернет», на которых размещается сообщение о поступившем ходатайстве об установлении публичного сервитута)</p>
9	<p>Дополнительно по всем вопросам можно обращаться: АО «Кубанские магистральные сети»: 350911, Краснодарский край, г. Краснодар, ул. Трамвайная, дом 5, офис 515, 204Б, тел. 8 (861) 219-67-96</p>
10	<p>Графическое описание местоположения границ публичного сервитута, а также перечень координат характерных точек этих границ прилагается к сообщению (описание местоположения границ публичного сервитута)</p>

ОПИСАНИЕ МЕСТОПОЛОЖЕНИЯ ГРАНИЦ

Публичный сервитут в отношении земель и земельных участков в целях эксплуатации существующего объекта электросетевого хозяйства федерального значения

ПС-220/110/10 кВ «Восточная»

(наименование объекта, местоположение границ которого описано
(далее - объект))

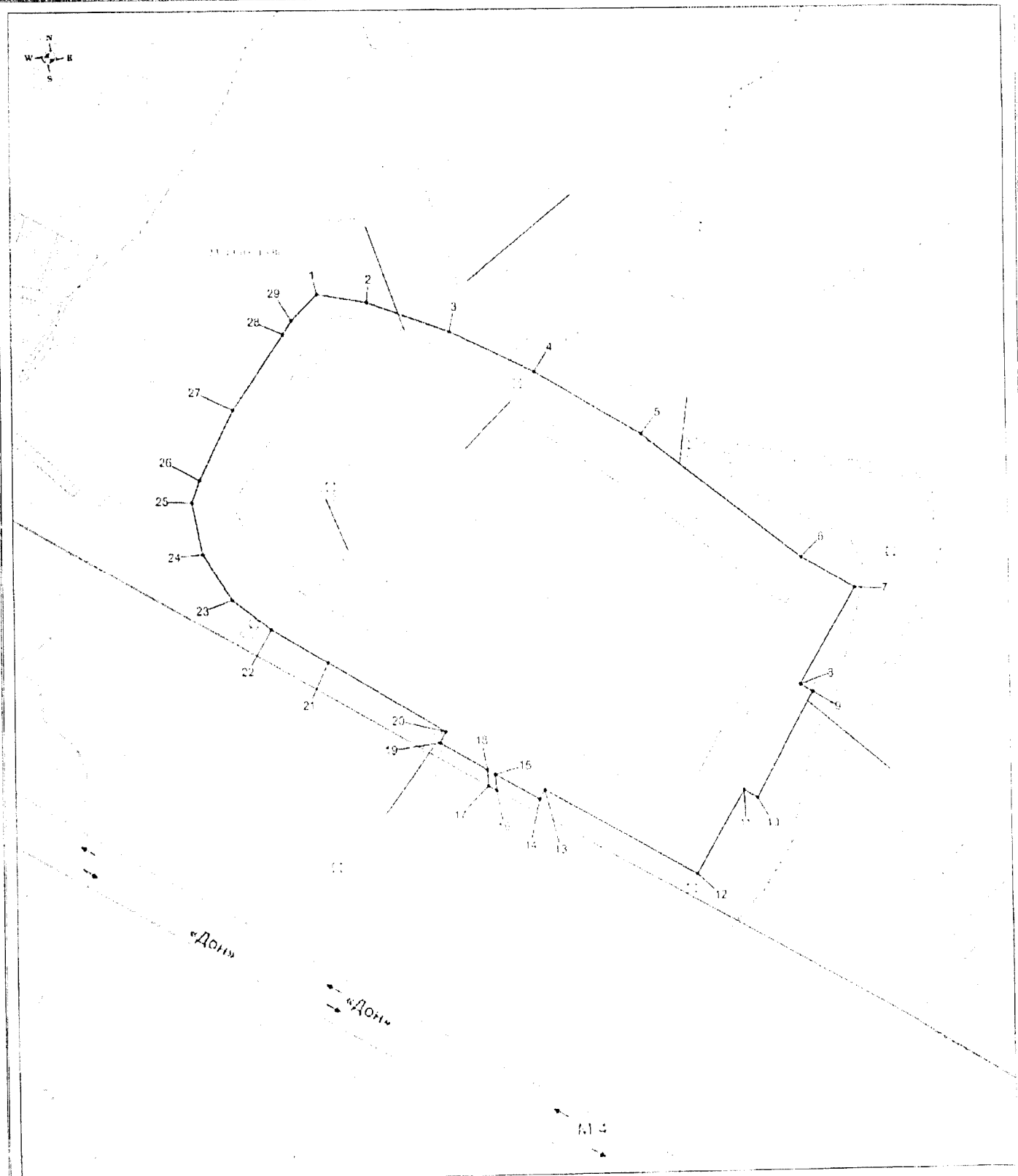
Раздел I

Сведения об объекте

N п/п	Характеристики объекта	Описание характеристик
1	2	3
1	Местоположение объекта	Российская Федерация, Краснодарский край, муниципальное образование город-курорт Геленджик
2	Площадь объекта +/- величина погрешности определения площади (Р +/- Дельта Р)	61041 кв. м ± 86 кв. м
3	Иные характеристики объекта	Публичный сервитут в отношении земель и земельных участков в целях эксплуатации существующего объекта электросетевого хозяйства федерального значения ПС-220/110/10 кВ «Восточная» сроком действия 49 лет в интересах Акционерного общества «Кубанские магистральные сети» (ИНН: 2312130841, ОГРН: 1062309023611, адрес: Российская Федерация, г. Краснодар, ул. Трамвайная, д. 5, офис 515, 204Б, адрес электронной почты: kms1@kubmes.ru, телефон: 8 (343) 372-9359)







Местоположение публичного сервитута: Российская Федерация, Краснодарский край, муниципальное образование город-курорт Геленджик			
Система координат		МСК-23, зона I	
Метод определения координат		Аналитический	
Обозначение характерных точек границ публичного сервитута	Координаты, м		
	X	Y	Средняя квадратическая погрешность положения характерной точки (M ₀), м
1	2	3	4
1	436119,27	1297095,84	0,10
2	436114,62	1297122,70	0,10
3	436098,83	1297167,34	0,10
4	436076,75	1297212,54	0,10
5	436042,80	1297269,54	0,10
6	435976,65	1297354,90	0,10
7	435960,10	1297383,24	0,10
8	435908,70	1297353,40	0,10
9	435905,05	1297360,12	0,10
10	435849,88	1297329,42	0,10
11	435854,10	1297322,27	0,10
12	435809,73	1297296,51	0,10
13	435855,87	1297215,11	0,10
14	435850,97	1297212,30	0,10
15	435864,29	1297188,75	0,10
16	435855,96	1297189,54	0,10
17	435858,32	1297185,06	0,10
18	435866,65	1297184,62	0,10
19	435881,08	1297159,34	0,10
20	435886,93	1297162,60	0,10
21	435923,90	1297099,42	0,10
22	435941,87	1297068,98	0,10
23	435957,99	1297047,86	0,10
24	435982,41	1297032,35	0,10
25	436009,55	1297026,73	0,10
26	436021,36	1297031,03	0,10
27	436058,11	1297049,44	0,10
28	436098,31	1297077,38	0,10
29	436105,41	1297082,02	0,10
30	436119,27	1297095,84	0,10

Схема расположения границ публичного сервитута



Используемые условные знаки и обозначения:

Масштаб 1:2000

-  - проектные границы публичного сервитута;
-  - характерные точки проектных границ публичного сервитута;
-  - границы и кадастровые номера земельных участков, в отношении которых испрашивается публичный сервитут;
-  - границы и номера кадастровых кварталов, в отношении которых испрашивается публичный сервитут;
-  - границы и наименования муниципальных образований;
-  - наименование субъекта.