

## Утверждена

(наименование документа об утверждении, включая наименования органов государственной власти или

органов местного самоуправления, принявших решение об утверждении схемы или

подписавших соглашение о перераспределении земельных участков)

от \_\_\_\_\_ № \_\_\_\_\_










### Схема расположения земельного участка или земельных участков на кадастровом плане территории

Площадь земельного участка _____ м <sup>2</sup>		
Обозначение характерных точек границ	Координаты, м	
	X	Y
1	2	3
H1	405 734,92	1 343 629,57
H2	405 749,15	1 343 665,27
H3	405 736,45	1 343 670,59
H4	405 726,49	1 343 648,96
H5	405 718,57	1 343 634,62
H1	405 734,92	1 343 629,57



Масштаб 1:1 000

**Условные обозначения:**

- :3У1** - Условный кадастровый номер образуемого земельного участка
-  **H1** - Образующая точка, сведения о которой позволяют однозначно определить её местоположение
-  - вновь образованная часть границы, сведения о которой достаточны для определения её местоположения
-  - существующая часть границы, имеющиеся сведения в ЕГРН о которой достаточны для определения её местоположения
-  - кадастровый номер смежного участка, имеющиеся сведения в ЕГРН о котором достаточны для определения его местоположения
-  - объект капитального строения (ОКС)
-  - проход, проезд к образуемому земельному участку
-  - квартал 23:40:1002068
-  - зоны КИПТ 23:40:1002068
-  - система координат МСК 23, зона 1
- Название населённого пункта с. Архипо-Осиповка