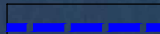






Согласовано	
Взам. инв. N	
Подп. и дата	
Инв. N подл.	

УСЛОВНЫЕ ОБОЗНАЧЕНИЯ:

-  - Граница Геленджика;
-  - Граница территории, в отношении которой разрабатывается проект планировки территории.

						ШИФР: 04/23-06-ДПТ			
						«Проект планировки и межевания территории в границах ул. Солнцедарская, ул. Туристическая, проспект Геленджикский в городе-курорте Геленджик»			
Изм.	Кол.уч	Лист	№ док	Подп.	Дата	Материалы обоснования проекта планировки территории	Стадия	Лист	Листов
Разработал					12.23			1	4
Проверил	Якушев С.И.				12.23	Схема размещения объекта проектирования в структуре г.Геленджика	