Карта границ зон с особыми условиями использования территории и иных планировочных ограничений населенных пунктов Архипо-Осиповского сельского округа: с. Архипо-Осиповка, с. Текос, с. Тешебс

Приложение 3
к правилам землепользования и застройки территории муниципального образования город-курорт Геленджик

УСЛОВНЫЕ ОБОЗНАЧЕНИЯ

ГРАНИЦЫ

- городского округа город-курорт Геленджик
- населенных пунктов
- земельных участков, сведения о которых внесены в ЕГРН
- территорий объектов культурного наследия

ТЕРРИТОРИАЛЬНЫЕ ЗОНЫ

Жилые зоны

- Ж1.1 Зона застройки индивидуальными жилыми домами в сельской местности
- Ж1.2 Зона застройки индивидуальными жилыми домами
- Ж2 Зона застройки малоэтажными жилыми домами
- Ж3 Зона застройки среднеэтажными жилыми домами
- Ж4 Зона застройки многоэтажными жилыми домами

Общественно-деловые зоны

- ОД1 Многофункциональная общественно-деловая зона
- ОД2 Зона специализированной общественной застройки

Зоны рекреационного назначения

- Р1 Зона рекреационного назначения
- Р2 Зона отведенных территорий общего пользования (лесопарки, парки, сады, скверы, бульвары, городские леса)
- Р2.1 Зона отведенных территорий общего пользования с возможностью размещения объектов капитального строительства
- Р3 Зона отдыха
- Р3.1 Зона отдыха (пляжи)
- Р4 Курортная зона
- Р5 Зона тематических парков
- Р5.1 Зона аттракционных тематических парков
- Р5.2 Зона специализированных тематических парков

Производственные зоны, зоны инженерной и транспортной инфраструктур

- П Производственная зона
- К Коммунально-складская зона
- И Зона инженерной инфраструктуры
- Т Зона транспортной инфраструктуры
- ТД Зона улично-дорожной сети

Зоны сельскохозяйственного использования

- СХ1 Зона сельскохозяйственной деятельности
- СХ2 Зона садоводческих или огороднических некоммерческих товариществ
- СХ3 Зона сельскохозяйственных предприятий

Зоны специального назначения

- С1 Зона кладбищ
- С2 Зона отведённых территорий специального назначения
- С3 Зона режимных территорий

Территории (земли), на которые градостроительные регламенты не устанавливаются

- Земли лесного фонда
- Земли, покрытые поверхностными водами
- Сельскохозяйственные угодья в составе земель сельскохозяйственного назначения

0 100 200 400 600 800 1000 Метры

Зоны с особыми условиями использования территорий

- защитная зона объекта культурного наследия
- охранная зона объекта культурного наследия
- охранная зона объектов электроэнергетики (объектов электросетевого хозяйства и объектов по производству электрической энергии)
- охранная зона стационарных пунктов наблюдений за состоянием окружающей среды, их загрязнением
- водоохранная зона
- прибрежная защитная полоса
- округ санитарной (горно-санитарной) охраны лечебно-оздоровительных местностей, курортов и природных лечебных ресурсов - первая зона
- округ санитарной (горно-санитарной) охраны лечебно-оздоровительных местностей, курортов и природных лечебных ресурсов - вторая зона
- округ санитарной (горно-санитарной) охраны лечебно-оздоровительных местностей, курортов и природных лечебных ресурсов - третья зона
- зоны санитарной охраны источников питьевого и хозяйственно-бытового водоснабжения, а также устанавливаемые в случаях, предусмотренных Водным кодексом Российской Федерации, в отношении подземных водных объектов зоны специальной охраны. Первый пояс
- зоны санитарной охраны источников питьевого и хозяйственно-бытового водоснабжения, а также устанавливаемые в случаях, предусмотренных Водным кодексом Российской Федерации, в отношении подземных водных объектов зоны специальной охраны. Второй пояс
- зона затопления
- зона подтопления
- санитарно-защитная зона
- охранная зона магистральных трубопроводов
- охранная зона пунктов государственной геодезической сети, государственной нивелирной сети и государственной гравиметрической сети
- придорожные полосы автомобильных дорог

Планировочные ограничения

- санитарный разрыв инженерных коммуникаций

Регионального значения

- природный парк
- памятник природы
- прибрежный природный комплекс

Схема расположения населенных пунктов на территории Архипо-Осиповского сельского округа

- с. Архипо-Осиповка
- с. Текос
- с. Тешебс

Исполняющий обязанности начальника управления архитектуры и градостроительства администрации муниципального образования город-курорт Геленджик главного архитектора _____ Н.Н. Изденко

НИИПГ | НАУЧНО-ИССЛЕДОВАТЕЛЬСКИЙ ИНСТИТУТ ПЕРСПЕКТИВНОГО ГРАДОСТРОИТЕЛЬСТВА

Генеральный директор	С.Д. Мотягин	Внесение изменений в правила землепользования и застройки территории муниципального образования город-курорт Геленджик
Руководитель проекта	Т.А. Комаренко	
Разработал	И.Н. Каминская	
		Карта границ зон с особыми условиями использования территории и иных планировочных ограничений населенных пунктов Архипо-Осиповского сельского округа: с. Архипо-Осиповка, с. Текос, с. Тешебс
Дата	06.2022	Масштаб 1:10000

Карта градостроительного зонирования. Границы зон с особыми условиями использования территории и иных планировочных ограничений населенных пунктов Дивноморского сельского округа: с. Дивноморское, с. Адербиевка, с. Возрождение, хут. Джанхот, с. Прасковеевка, пос. Светлый, хут. Широкая Щель

Приложение 4
к правилам землепользования и застройки территории муниципального образования городской округ Геленджик

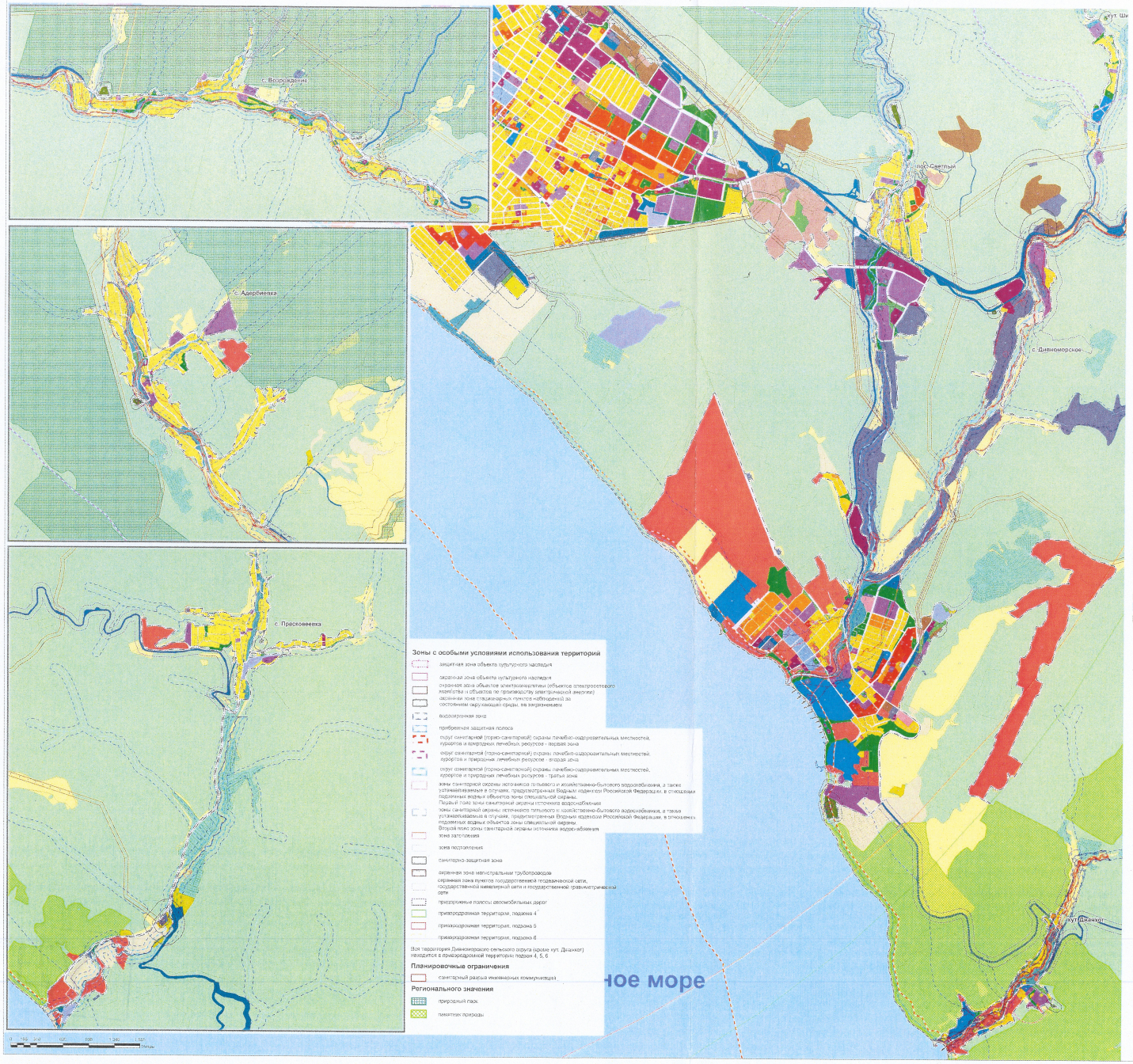

УСЛОВНЫЕ ОБОЗНАЧЕНИЯ

ГРАНИЦЫ

- границы округа городского округа Геленджик
- населенных пунктов
- земельных участков, сведения о которых внесены в ЕГРН
- территорий объектов культурного наследия

ТЕРРИТОРИАЛЬНЫЕ ЗОНЫ

Жилые зоны

- Ж1.1 Зона застройки индивидуальными жилыми домами в сельской местности
- Ж1.2 Зона застройки индивидуальными жилыми домами
- Ж2 Зона застройки малоэтажными жилыми домами
- Ж3 Зона застройки среднеэтажными жилыми домами
- Ж4 Зона застройки многоэтажными жилыми домами

Общественно-деловые зоны

- ОД1 Многофункциональная общественно-деловая зона
- ОД2 Зона специализированной общественной застройки

Зоны рекреационного назначения

- Р1 Зона рекреационного назначения
- Р2 Зона особенных территорий общего пользования (бульвары, парки, сады, скверы, бульвары, городские леса)
- Р2.1 Зона особенных территорий общего пользования с возможностью размещения объектов капитального строительства
- Р3 Зона отдыха
- Р3.1 Зона отдыха (пляжи)
- Р4 Курортная зона
- Р5 Зона тематических парков
- Р5.1 Зона аттракционных тематических парков
- Р5.2 Зона аквапарков тематических парков

Зона смешанной общественно-деловой и курортной застройки

- СМ Зона смешанной, общественно-деловой и курортной застройки

Производственные зоны, зоны инженерной и транспортной инфраструктур

- П Производственная зона
- К Коммунально-складская зона
- И Зона инженерной инфраструктуры
- Т Зона транспортной инфраструктуры
- ТИ Зоны улично-дорожной сети

Зоны сельскохозяйственного использования

- СХ1 Зона сельскохозяйственной деятельности
- СХ2 Зона садоводческих или огороднических некоммерческих товариществ
- СХ3 Зона сельскохозяйственных предприятий

Зоны специального назначения

- С1 Зона кладбищ
- С2 Зона размещения территорий специального назначения
- С3 Зона режимных территорий

Территории (земли), на которые градостроительные регламенты не устанавливаются

- Земли лесного фонда
- Земли, покрытые поверхностными водами
- Сельскохозяйственные угодья в составе земель сельскохозяйственного назначения

Схема расположения населенных пунктов на территории Дивноморского сельского округа

Полномочный обладатель начальника управления архитектуры и градостроительства администрации муниципального образования город-курорт Геленджик – главного архитектора _____ Н.Н. Ищенко

НИИПГ	НАУЧНО-ИССЛЕДОВАТЕЛЬСКИЙ ИНСТИТУТ ПЕРСПЕКТИВНОГО ГРАДОСТРОИТЕЛЬСТВА		
Генеральный директор		С.Д. Митрохин	Внесение изменений в правила землепользования и застройки территории муниципального образования город-курорт Геленджик
Руководитель проекта		Т. А. Ковалевич	
Разработал		И. Н. Кахунский	
			Картографо-геодезическая основа выполнена представителем в сфере кадастровых работ (кадастровым инженером) Дмитриевой Ольгой Ивановной, почтовый адрес: 353506, Краснодарский край, г. Новороссийск, ул. Видова, д. 40, кв. 2, тел. 89528611284
Дата		06.2022	Масштаб 1:10000

Карта границ зон с особыми условиями использования территории и иных планировочных ограничений Кабардинского сельского округа: с. Кабардинка, хут. Афонка, с. Виноградное, с. Марьина Роща

Приложение 5
к правилам землепользования и застройки территории муниципального образования город-курорт Геленджик

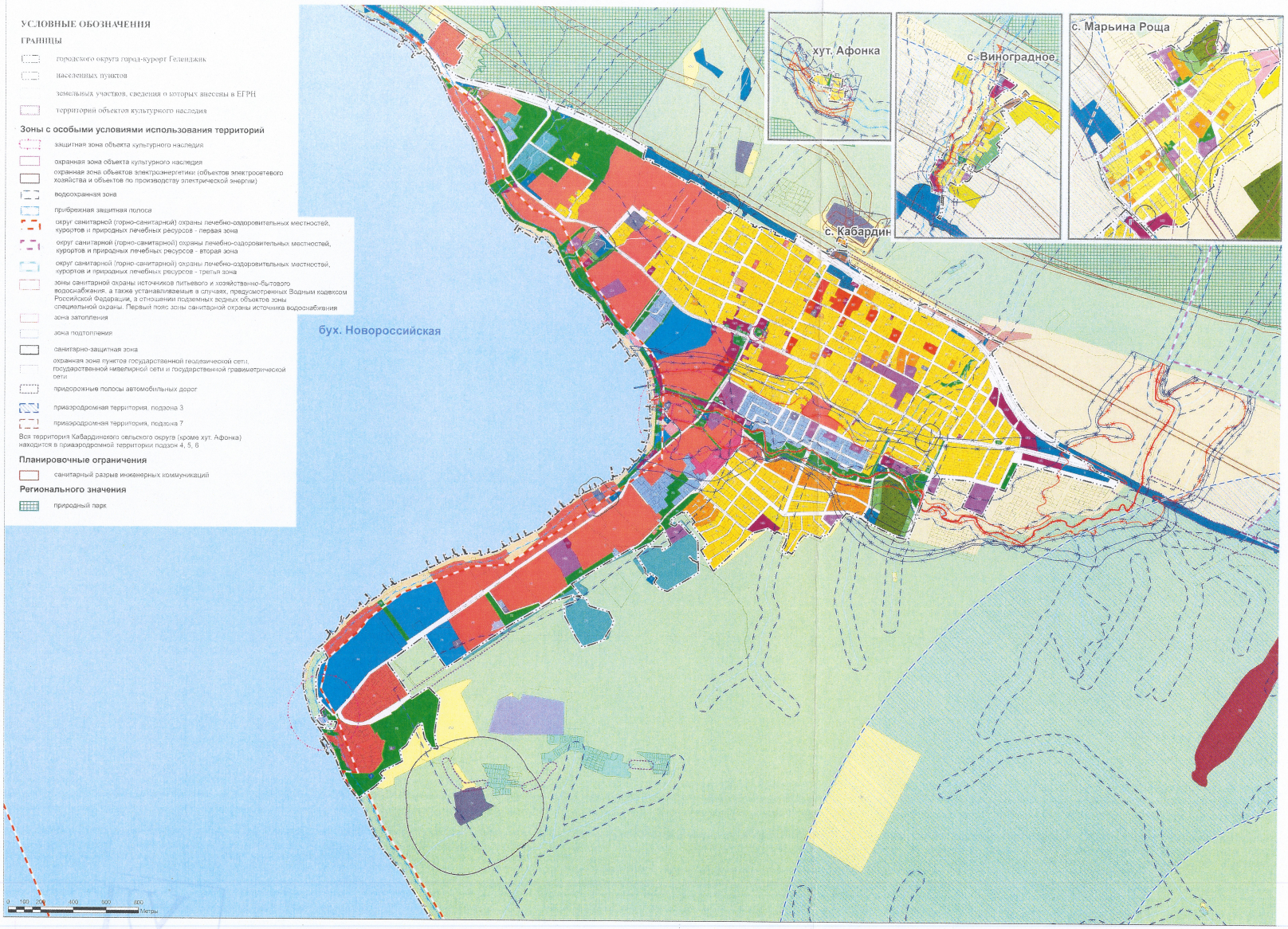

УСЛОВНЫЕ ОБОЗНАЧЕНИЯ

ГРАНИЦЫ

- городского округа город-курорт Геленджик
- населенных пунктов
- земельных участков, сведения о которых внесены в ЕГРН
- территорий объектов культурного наследия

Зоны с особыми условиями использования территорий

- защитная зона объекта культурного наследия
- охранная зона объекта культурного наследия
- охранная зона объектов электроэнергетики (объектов электросетевого хозяйства и объектов по производству электрической энергии)
- водоохранная зона
- прибрежная защитная полоса
- округ санитарной (горно-санитарной) охраны лечебно-оздоровительных местностей, курортов и природных лечебных ресурсов - первая зона
- округ санитарной (горно-санитарной) охраны лечебно-оздоровительных местностей, курортов и природных лечебных ресурсов - вторая зона
- округ санитарной (горно-санитарной) охраны лечебно-оздоровительных местностей, курортов и природных лечебных ресурсов - третья зона
- зоны санитарной охраны источников питьевого и хозяйственно-бытового водоснабжения, а также устанавливаемые в случаях, предусмотренных Водным кодексом Российской Федерации, в отношении подземных водных объектов зоны специальной охраны. Первый пояс зоны санитарной охраны источника водоснабжения
- зона затопления
- зона подтопления
- санитарно-защитная зона
- охранная зона пунктов государственной геодезической сети, государственной нивелирной сети и государственной гравиметрической сети
- придорожные полосы автомобильных дорог
- приаэродромная территория, подзона 3
- приаэродромная территория, подзона 7

Вся территория Кабардинского сельского округа (кроме хут. Афонка) находится в приаэродромной территории подзон 4, 5, 6

Планировочные ограничения

- санитарный разрыв инженерных коммуникаций

Регионального значения

- природный парк

ТЕРРИТОРИАЛЬНЫЕ ЗОНЫ

Жилые зоны

- Ж1.1 Зона застройки индивидуальными жилыми домами в сельской местности
- Ж1.2 Зона застройки индивидуальными жилыми домами
- Ж2 Зона застройки малоэтажными жилыми домами
- Ж3 Зона застройки среднеэтажными жилыми домами
- Ж4 Зона застройки многоэтажными жилыми домами

Общественно-деловые зоны

- ОД1 Многофункциональная общественно-деловая зона
- ОД2 Зона специализированной общественной застройки

Зоны рекреационного назначения

- Р1 Зона рекреационного назначения
- Р2 Зона озелененных территорий общего пользования (лесопарки, парки, сады, скверы, бульвары, городские леса)
- Р2.1 Зона озелененных территорий общего пользования с возможностью размещения объектов капитального строительства
- Р3 Зона отдыха
- Р3.1 Зона отдыха (пляжи)
- Р4 Курортная зона
- Р5 Зона тематических парков
- Р5.1 Зона аттрактивных тематических парков

Зона смешанной общественно-деловой и курортной застройки

- СМ Зона смешанной, общественно-деловой и курортной застройки

Производственные зоны, зоны инженерной и транспортной инфраструктур

- П Производственная зона
- П1 Производственная зона специального назначения
- К Коммунально-складская зона
- И Зона инженерной инфраструктуры
- Т Зона транспортной инфраструктуры
- Т1 Зона улично-дорожной сети

Зоны сельскохозяйственного использования

- СХ1 Зона сельскохозяйственной деятельности
- СХ2 Зона садоводческих или огороднических некоммерческих товариществ
- СХ3 Зона сельскохозяйственных предприятий

Зоны специального назначения

- С1 Зона кладбищ
- С2 Зона озеленённых территорий специального назначения
- С3 Зона режимных территорий

Территории (земли), на которые градостроительные регламенты не устанавливаются

- Земли лесного фонда
- Земли, покрытые поверхностными водами
- Сельскохозяйственные угодья в составе земель сельскохозяйственного назначения

Схема расположения населенных пунктов на территории Кабардинского сельского округа

Исполняющий обязанности начальника управления архитектуры и градостроительства администрации муниципального образования город-курорт Геленджик - главного архитектора _____ Н.Н. Ищенко

НИИПГ НАУЧНО-ИССЛЕДОВАТЕЛЬСКИЙ ИНСТИТУТ ПЕРСПЕКТИВНОГО ГРАДОСТРОИТЕЛЬСТВА			
Генеральный директор		С. Д. Митягин	Внесение изменений в правила землепользования и застройки территории муниципального образования город-курорт Геленджик
Руководитель проекта		Т. А. Ковалевко	
Разработал		И. Н. Каминская	
			Карта границ зон с особыми условиями использования территории и иных планировочных ограничений населенных пунктов Кабардинского сельского округа: с. Кабардинка, хут. Афонка, с. Виноградное, с. Марьина Роща
Дата		06.2022	Масштаб 1:10000

Карта границ зон с особыми условиями использования территории и иных планировочных ограничений населенных пунктов Пшадского сельского округа: с. Пшада, с. Береговое, хут. Бетта,с. Криница, с. Михайловский Перевал, хут. Широкая Пшадская Щель

Приложение 6
к пояснительной записке к правилам землепользования и застройки территории муниципального образования город-курорт Геленджик

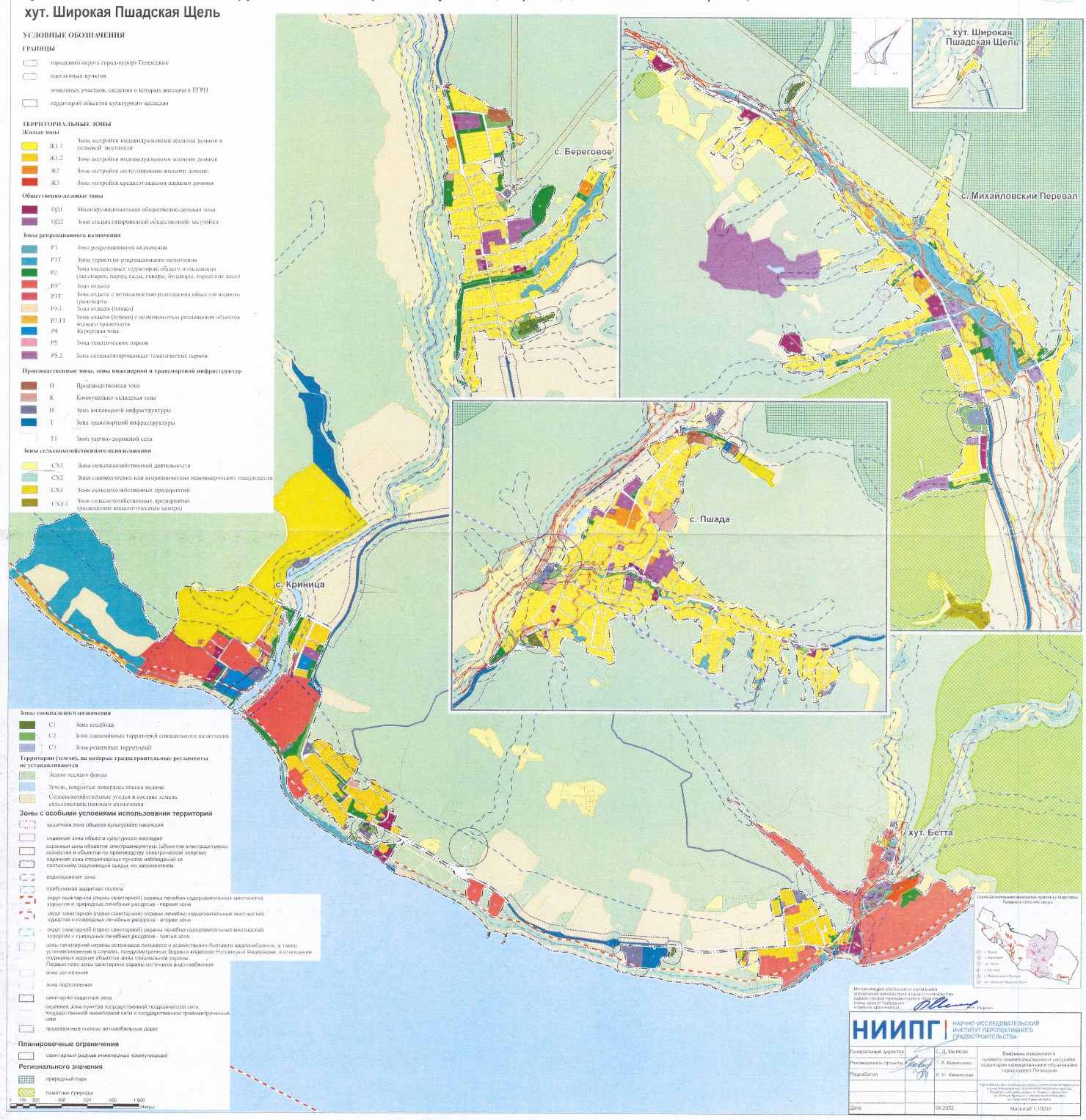

УСЛОВНЫЕ ОБОЗНАЧЕНИЯ

ГРАНИЦЫ

- городского округа город-курорт Геленджик
- населенных пунктов
- земельных участков, сведения о которых внесены в ЕГРН
- территорий объектов культурного наследия

ТЕРРИТОРИАЛЬНЫЕ ЗОНЫ

Жилые зоны

- Ж1.1 Зона застройки индивидуальными жилыми домами в сельской местности
- Ж1.2 Зона застройки индивидуальными жилыми домами
- Ж2 Зона застройки малоэтажными жилыми домами
- Ж3 Зона застройки среднеэтажными жилыми домами

Общественно-деловые зоны

- ОД1 Многофункциональная общественно-деловая зона
- ОД2 Зона специализированной общественной застройки

Зоны рекреационного назначения

- Р1 Зона рекреационного назначения
- Р1Т Зона туристско-рекреационного назначения
- Р2 Зона озелененных территорий общего пользования (лесопарки, парки, сады, скверы, бульвары, городские леса)
- Р3* Зона отдыха
- Р3Т Зона отдыха с возможностью размещения объектов водного транспорта
- Р3.1 Зона отдыха (пляжа)
- Р3.1Т Зона отдыха (пляжа) с возможностью размещения объектов водного транспорта
- Р4 Курортная зона
- Р5 Зона тематических парков
- Р5.2 Зона специализированных тематических парков

Производственные зоны, зоны инженерной и транспортной инфраструктур

- П Производственная зона
- К Коммунально-складская зона
- И Зона инженерной инфраструктуры
- Т Зона транспортной инфраструктуры
- Т1 Зона улично-дорожной сети

Зоны сельскохозяйственного использования

- СХ1 Зона сельскохозяйственной деятельности
- СХ2 Зона садоводческих или огороднических некоммерческих товариществ
- СХ3 Зона сельскохозяйственных предприятий
- СХ3.1 Зона сельскохозяйственных предприятий (размещение кинологического центра)

Зоны специального назначения

- С1 Зона кладбищ
- С2 Зона озелененных территорий специального назначения
- С3 Зона режимных территорий

Территории (земли), на которые градостроительные регламенты не устанавливаются

- Земли лесного фонда
- Земли, покрытые поверхностными водами
- Сельскохозяйственные угодья в составе земель сельскохозяйственного назначения

Зоны с особыми условиями использования территорий

- защитная зона объекта культурного наследия
- охранная зона объекта культурного наследия
- охранная зона объектов электроэнергетики (объектов электросетевого хозяйства и объектов по производству электрической энергии)
- охранная зона стационарных пунктов наблюдений за состоянием окружающей среды, их загрязнением
- водоохранная зона
- прибрежная защитная полоса
- округ санитарной (горно-санитарной) охраны лечебно-оздоровительных местностей, курортов и природных лечебных ресурсов - первая зона
- округ санитарной (горно-санитарной) охраны лечебно-оздоровительных местностей, курортов и природных лечебных ресурсов - вторая зона
- округ санитарной (горно-санитарной) охраны лечебно-оздоровительных местностей, курортов и природных лечебных ресурсов - третья зона
- зоны санитарной охраны источников питьевого и хозяйственно-бытового водоснабжения, а также устанавливаемые в случаях, предусмотренных Водным кодексом Российской Федерации, в отношении подземных водных объектов зона специальных охраны. Первый пояс зоны санитарной охраны источника водоснабжения
- зона затопления
- зона подтопления
- санитарно-защитная зона
- охранная зона пунктов государственной геодезической сети, государственной нивелирной сети и государственной гравиметрической сети
- придорожные полосы автомобильных дорог

Планировочные ограничения

- санитарный разрыв инженерных коммуникаций

Регионального значения

- природный парк
- памятник природы

0 100 200 400 600 800 1 000 Метры

Схема расположения населенных пунктов на территории Пшадского сельского округа

1 – Пшада
2 – Береговое
3 – хут. Бетта
4 – с. Криница
5 – с. Михайловский Перевал
6 – хут. Широкая Пшадская Щель

Исполняющий обязанности начальника управления архитектуры и градостроительства администрации муниципального образования город-курорт Геленджик главного архитектора _____ Ю.Ю. Рудевич

НИИПГ НАУЧНО-ИССЛЕДОВАТЕЛЬСКИЙ ИНСТИТУТ ПЕРСПЕКТИВНОГО ГРАДОСТРОИТЕЛЬСТВА			Внесение изменений в правила землепользования и застройки территории муниципального образования город-курорт Геленджик
Генеральный директор		С. Д. Матвеев	
Руководитель проекта		Т. А. Кравченко	
Разработал		И. Н. Каминская	Корректировка особых условий использования территории в границах населенных пунктов Пшадского сельского округа: с. Пшада, с. Береговое, хут. Бетта, с. Криница, с. Михайловский Перевал, хут. Широкая Пшадская Щель
Дата		06.2022	Масштаб 1:10000

Карта границ зон с особыми условиями использования территории и иных планировочных ограничений

Приложение 1
к правилам землепользования и застройки территории муниципального образования город-курорт Геленджик

Исполняющий обязанности начальника управления архитектуры и градостроительства администрации муниципального образования город-курорт Геленджик – главного архитектора _____ Н.Н. Ищенко

НИИПГ	НАУЧНО-ИССЛЕДОВАТЕЛЬСКИЙ ИНСТИТУТ ПЕРСПЕКТИВНОГО ГРАДОСТРОИТЕЛЬСТВА		
Генеральный директор		С. Д. Матвеев	Внесение изменений в правила землепользования и застройки территории муниципального образования город-курорт Геленджик
Руководитель проекта		Л. А. Ярославцева	
Разработал		И. Н. Ивановская	
			Карта границ зон с особыми условиями использования территории и иных планировочных ограничений
Дата		09.2022	Масштаб 1:20000

Карта границ зон с особыми условиями использования территории и иных планировочных ограничений города Геленджик

Приложение 2
к правилам землепользования и застройки территории муниципального образования город-курорт Геленджик

УСЛОВНЫЕ ОБОЗНАЧЕНИЯ

ГРАНИЦЫ

- Городская черта города-курорта Геленджик
- Населённых пунктов
- Земельных участков, сведения о которых внесены в ЕГРН
- Территорий объектов культурного наследия

ТЕРРИТОРИАЛЬНЫЕ ЗОНЫ

Жилые зоны

- ЖЗ.1 Зона застройки индивидуальными жилыми домами и домами блокированной застройки
- ЖЗ.2 Зона застройки индивидуальными жилыми домами, домами блокированной застройки
- Ж2 Зона застройки многоэтажными жилыми домами
- Ж3 Зона застройки среднеэтажными жилыми домами
- Ж4 Зона застройки многоэтажными жилыми домами

Общественно-деловые зоны

- ОД1 Многофункциональная общественно-деловая зона
- ОД2 Зона средне-этажной общественной застройки
- ОД2.1 Зона среднеэтажной общественной застройки (исключение из ограничений)

Зоны рекреационного назначения

- Р1 Зона рекреационного назначения
- Р2 Зона особо ценных территорий общего пользования (скверы, парки, сады, бульвары, набережные зоны)
- Р2.1 Зона особо ценных территорий общего пользования с возможностью размещения объектов капитального строительства
- Р3 Зона отдыха
- Р3.1 Зона отдыха (пляжи)
- Р3.1Т Зона отдыха (пляжи) с возможностью размещения объектов водного транспорта
- Р4 Курортная зона
- Р5 Зона ботанических парков
- Р5.1 Зона исторических ботанических парков
- Р5.2 Зона специализированных ботанических парков

Зона специальной общественно-деловой и курортной застройки

- СМ Зона смешанной общественно-деловой и курортной застройки

Производственные зоны, зоны инженерной и транспортной инфраструктур

- П Производственная зона
- К Коммунально-складская зона
- И Зона инженерной инфраструктуры
- Т Зона транспортной инфраструктуры
- Т1 Зона улично-дорожной сети

Зоны сельскохозяйственного использования

- СХ1 Зона сельскохозяйственных угодьев
- СХ2 Зона садоводческих или огороднических некоммерческих товариществ
- СХ3 Зона сельскохозяйственных предприятий

Зоны специального назначения

- С1 Зона кладбищ
- С2 Зона отчуждения, территорий специального назначения
- С3 Зона военных территорий

Территории (земли), на которые градостроительные регламенты не устанавливаются

- Земли лесного фонда
- Земли, покрытые поверхностными водами
- Сельскохозяйственные угодья в составе земель сельскохозяйственного назначения

Зоны с особыми условиями использования территории

- Защитная зона объекта культурного наследия
- Охранная зона объекта культурного наследия
- Зона регулирования застройки и хозяйственной деятельности вокруг зоны объектов электроэнергетики (объектов электростанций и объектов по производству электрической энергии)
- Охранная зона стационарных пунктов наблюдений за состоянием окружающей среды, их территории
- Водоохранная зона
- Прибрежная защитная полоса
- Пояс санитарной охраны минеральных лечебных местностей, курортов и природных лечебных ресурсов - первая зона
- Пояс санитарной охраны минеральных лечебных местностей, курортов и природных лечебных ресурсов - вторая зона
- Пояс санитарной охраны минеральных лечебных местностей, курортов и природных лечебных ресурсов - третья зона
- Зона санитарной охраны источников питьевого и хозяйственно-бытового водоснабжения, а также установленная в случаях, предусмотренных Водным кодексом Российской Федерации, в отношении подземных водных объектов зона специальной охраны.
  Первый пояс зоны санитарной охраны источника водоснабжения
- Зона санитарной охраны источников питьевого и хозяйственно-бытового водоснабжения, а также установленная в случаях, предусмотренных Водным кодексом Российской Федерации, в отношении подземных водных объектов зона специальной охраны.
  Второй пояс зоны санитарной охраны источника водоснабжения
- Зона санитарной охраны источников питьевого и хозяйственно-бытового водоснабжения, а также установленная в случаях, предусмотренных Водным кодексом Российской Федерации, в отношении подземных водных объектов зона специальной охраны.
  Третий пояс зоны санитарной охраны источника водоснабжения
- Зона затопления
- Зона подтопления
- Санитарно-защитная зона
- Охранная зона магистральных трубопроводов
- Охранная зона объекта государственной пограничной сети, государственной нивелирной сети, государственной гравиметрической сети
- Придорожная полоса автомобильных дорог

Планировочные ограничения

- Санитарный разрыв инженерных коммуникаций

Регионального значения

- Природный парк
- Памятник природы

Территорий города Геленджик не имеется в приводорожной территории подзон 4, 5, 6

0 100 200 400 600 800 1000 1200 м

Генеральный директор		О.Д. Матвеев	Внесение изменений в правила землепользования и застройки территории муниципального образования город-курорт Геленджик
Руководитель проекта		Т.А. Ковалевич	
Разработал		И.Н. Кожевникова	
			Учреждение сообщает: Данные о границах зон с особыми условиями использования территории получены от ресурсоснабжающих организаций
Дата		08.2022	Масштаб 1:10000

НИИПГ НАУЧНО-ИССЛЕДОВАТЕЛЬСКИЙ ИНСТИТУТ ПЕРСПЕКТИВНОГО ГРАДОСТРОИТЕЛЬСТВА