Карта градостроительного зонирования населенных пунктов
Дивноморского сельского округа: с. Дивноморское, с. Адербиевка, с. Возрождение, хут. Джанхот, с. Прасковеевка, пос. Светлый, хут. Широкая Щель

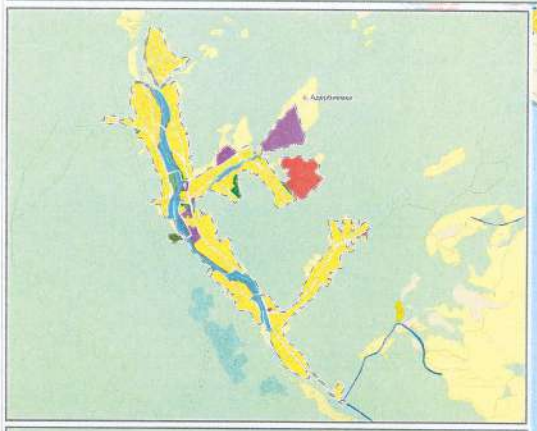

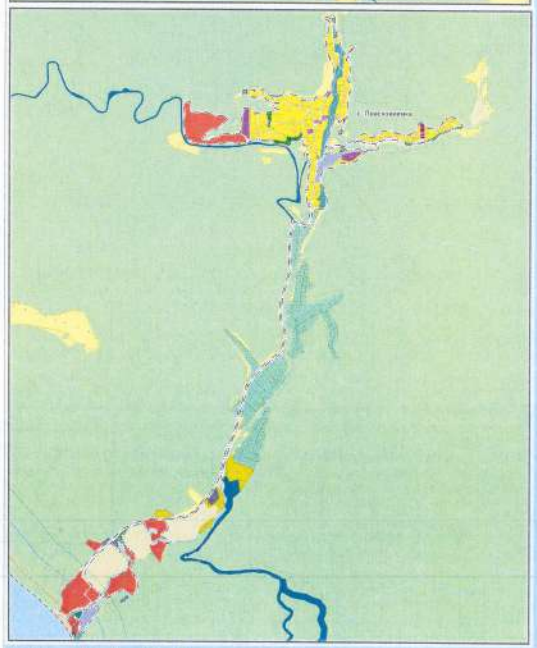

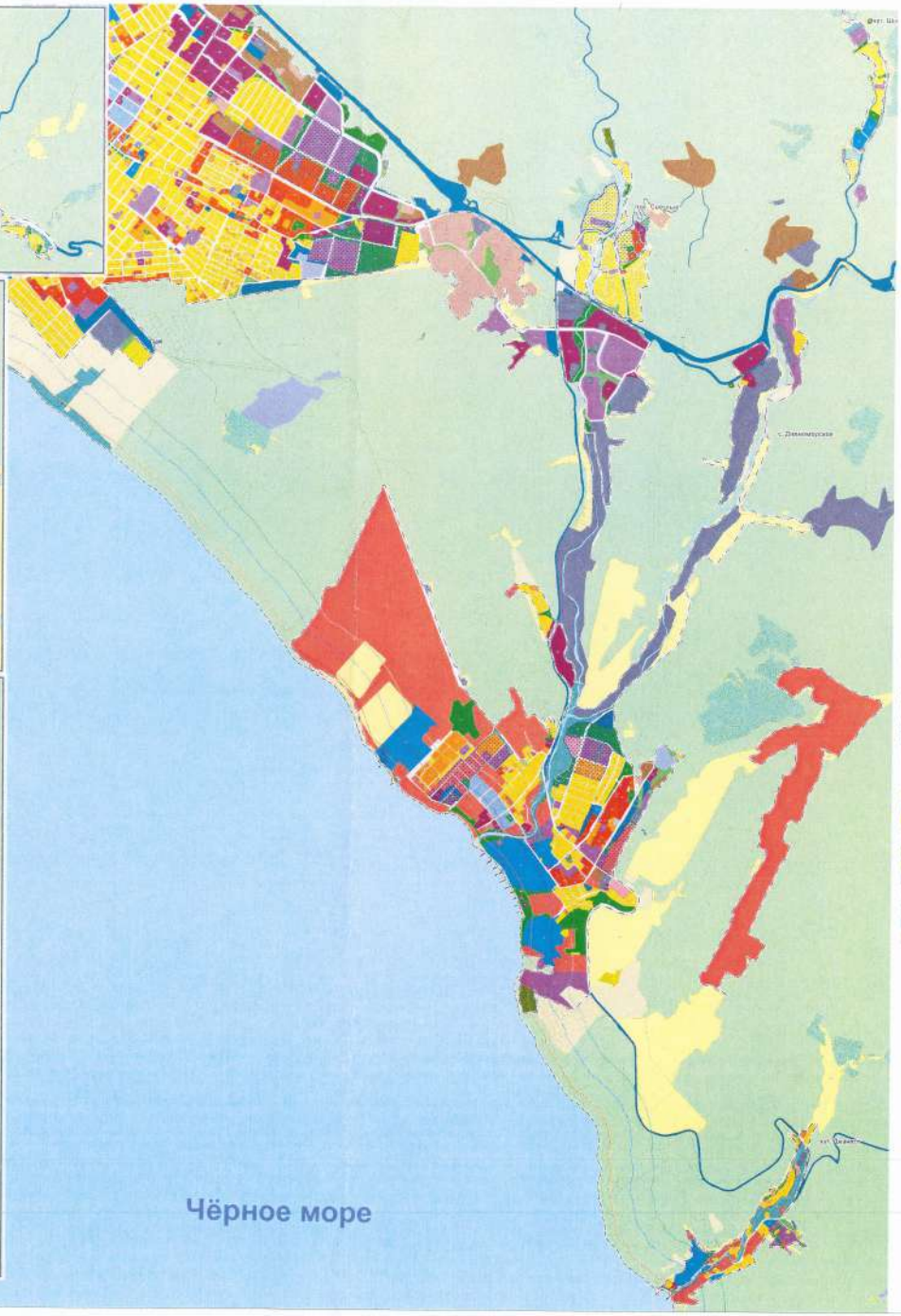

УСЛОВНЫЕ ОБОЗНАЧЕНИЯ

ГРАНИЦЫ

ГРАНИЦЫ ВЫСОТНОГО РЕГУЛИРОВАНИЯ

Территории, в границах которых предусматривается нормирование и контроль допустимых параметров

ТЕРРИТОРИАЛЬНЫЕ ЗОНЫ

Жилые зоны

Общественно-деловые зоны

Зоны рекреационного назначения

Зона смешанной общественно-деловой и курортной застройки

Производственные зоны, зоны инженерной и транспортной инфраструктур

Зоны сельскохозяйственного использования

Зоны специального назначения

Территории (земли), на которые градостроительные регламенты не устанавливаются

НИИПГ | НАУЧНО-ИССЛЕДОВАТЕЛЬСКИЙ ИНСТИТУТ ПЕРСПЕКТИВНОГО ГРАДОСТРОИТЕЛЬСТВА

Генеральный директор		О. Ю. Шилова	Внесение изменений в проекты планировки и застройки территории муниципального образования город-курорт Геленджик
Руководитель проекта		Г. А. Балашова	
Разработал		И. Н. Ивановская	
			Карта градостроительного зонирования населенных пунктов Дивноморского сельского округа: с. Дивноморское, с. Адербиевка, с. Возрождение, хут. Джанхот, с. Прасковеевка, пос. Светлый, хут. Широкая Щель
Дата		05.2023	Масштаб 1:15000