

Статья 46. РЗТ Зона отдыха с возможностью размещения объектов водного транспорта

1. Территориальная зона РЗТ предназначена для размещения объектов гостиничного обслуживания, развлекательных мероприятий, детских оздоровительных лагерей, туристического обслуживания, природно-познавательного туризма, охоты и рыбалки, причалов для маломерных судов, территорий общего пользования, объектов общественного питания, торговли, коммунального обслуживания, общего пользования водными объектами и объектов водного транспорта.

2. Перечень видов разрешенного использования земельных участков, объектов капитального строительства и предельные параметры разрешенного строительства, реконструкции объектов капитального строительства в зоне РЗТ:

№ п/п	Наименование ВРИ	Описание ВРИ	Код (числовое обозначение ВРИ)	Предельные размеры земельных участков (кв. м)		Максимальный процент застройки в границах земельного участка	Минимальные отступы от границ земельного участка (м)	Предельная высота зданий (м)	Минимальный процент озеленения земельного участка
				min	max				
Основные виды разрешенного использования зоны РЗТ									
1	Предоставление коммунальных услуг	Размещение зданий и сооружений, обеспечивающих поставку воды, тепла, электричества, газа, отвод канализационных стоков, очистку и уборку объектов недвижимости (котельных, водозаборов, очистных сооружений, насосных станций, водопроводов, линий электропередач, трансформаторных подстанций, газопроводов, линий связи, телефонных станций, канализаций, стоянок, гаражей и мастерских для обслуживания уборочной и аварийной техники, сооружений, необходимых для сбора и плавки снега)	3.1.1	Не подлежит установлению					
2	**Оказание услуг связи	Размещение зданий, предназначенных для размещения пунктов оказания услуг почтовой, телеграфной, междугородней и	3.2.3	300	Не подлежит установлению	40 %	3/5 (п.4.1)	20	Не менее 10 % (п.3.2)

№ п/п	Наименование ВРИ	Описание ВРИ	Код (числовое обозначение ВРИ)	Предельные размеры земельных участков (кв. м)		Максимальный процент застройки в границах земельного участка	Минимальные отступы от границ земельного участка (м)	Предельная высота зданий (м)	Минимальный процент озеленения земельного участка
				min	max				
		международной телефонной связи							
3	**Бытовое обслуживание	Размещение объектов капитального строительства, предназначенных для оказания населению или организациям бытовых услуг (мастерские мелкого ремонта, ателье, бани, парикмахерские, прачечные, химчистки, похоронные бюро)	<u>3.3</u>	300	Не подлежит установлению	40 %	3/5 (п.4.1)	20	Не менее 10 % (п.3.2)
4	**Амбулаторно-поликлиническое обслуживание	Размещение объектов капитального строительства, предназначенных для оказания гражданам амбулаторно-поликлинической медицинской помощи (поликлиники, фельдшерские пункты, пункты здравоохранения, центры матери и ребенка, диагностические центры, молочные кухни, станции донорства крови, клинические лаборатории)	<u>3.4.1</u>	300	Не подлежит установлению	40 %	3/5 (п.4.1)	20	по расчету согласно заданию на проектирование
5	**Объекты культурно-досуговой деятельности	Размещение зданий, предназначенных для размещения музеев, выставочных залов, художественных галерей, домов культуры, библиотек, кинотеатров и кинозалов, театров, филармоний, концертных залов, планетариев	3.6.1	1000	Не подлежит установлению	40 %	3/5 (п.4.1)	20	Не менее 10 % (п.3.2)
6	Парки культуры и отдыха	Размещение парков культуры и отдыха	3.6.2	Не подлежит установлению					50 %
7	Осуществление религиозных обря-	Размещение зданий и сооружений, предназначенных для со-	3.7.1	100	Не подлежит установлению	40 %	3/5 (п.4.1)	Не подлежит установлению	Не менее 10 %

№ п/п	Наименование ВРИ	Описание ВРИ	Код (числовое обозначение ВРИ)	Предельные размеры земельных участков (кв. м)		Максимальный процент застройки в границах земельного участка	Минимальные отступы от границ земельного участка (м)	Предельная высота зданий (м)	Минимальный процент озеленения земельного участка
				min	max				
	дов	вершения религиозных обрядов и церемоний (в том числе церкви, соборы, храмы, часовни, мечети, молельные дома, синагоги)							(п.3.2)
8	Религиозное управление и образование	Размещение зданий, предназначенных для постоянного местонахождения духовных лиц, паломников и послушников в связи с осуществлением ими религиозной службы, а также для осуществления благотворительной и религиозной образовательной деятельности (монастыри, скиты, дома священнослужителей, воскресные и религиозные школы, семинарии, духовные училища)	3.7.2	100	Не подлежит установлению	40%	3/5 (п.4.1)	Не подлежит установлению	Не менее 10 % (п.3.2)
9	Обеспечение деятельности в области гидрометеорологии и смежных с ней областях	Размещение объектов капитального строительства, предназначенных для наблюдений за физическими и химическими процессами, происходящими в окружающей среде, определения ее гидрометеорологических, агрометеорологических и гелиогеофизических характеристик, уровня загрязнения атмосферного воздуха, почв, водных объектов, в том числе по гидробиологическим показателям, и околоземного - космического пространства, зданий и сооружений, используемых в области	<u>3.9.1</u>	Не подлежит установлению					

№ п/п	Наименование ВРИ	Описание ВРИ	Код (числовое обозначение ВРИ)	Предельные размеры земельных участков (кв. м)		Максимальный процент застройки в границах земельного участка	Минимальные отступы от границ земельного участка (м)	Предельная высота зданий (м)	Минимальный процент озеленения земельного участка
				min	max				
		гидрометеорологии и смежных с ней областях (доплеровские метеорологические радиолокаторы, гидрологические посты и другие)							
10	**Объекты торговли (торговые центры, торгово-развлекательные центры (комплексы))	Размещение объектов капитального строительства, общей площадью свыше 5000 кв.м с целью размещения одной или нескольких организаций, осуществляющих продажу товаров, и (или) оказание услуг в соответствии с содержанием видов разрешенного использования с кодами 4.5*, 4.6, 4.8*-4.8.2*; размещение гаражей и (или) стоянок для автомобилей сотрудников и посетителей торгового центра	4.2.	10000	Не подлежит установлению	40 %	3/5 (п.4.1)	20	Не менее 10 % (п.3.2)
11	**Магазины	Размещение объектов капитального строительства, предназначенных для продажи товаров, торговая площадь которых составляет до 5000 кв.м	<u>4.4</u>		Не подлежит установлению	40 %	3/5 (п.4.1)	20	Не менее 10 % (п.3.2)
12	**Общественное питание	Размещение объектов капитального строительства в целях устройства мест общественного питания (рестораны, кафе, столовые, закусочные, бары)	<u>4.6</u>		Не подлежит установлению	40 %	3/5 (п.4.1)	20	Не менее 10 % (п.3.2)
13	**Гостиничное обслуживание (п.4)	Размещение гостиниц	<u>4.7</u>		Не подлежит установлению	40 %	3/5 (п.4.1)	21/25/30/33 (п.3.1)	Не менее 15 % (п.3.2)

№ п/п	Наименование ВРИ	Описание ВРИ	Код (числовое обозначение ВРИ)	Предельные размеры земельных участков (кв. м)		Максимальный процент застройки в границах земельного участка	Минимальные отступы от границ земельного участка (м)	Предельная высота зданий (м)	Минимальный процент озеленения земельного участка
				min	max				
14	**Развлекательные мероприятия	Размещение зданий и сооружений, предназначенных для организации развлекательных мероприятий, путешествий, для размещения дискотек и танцевальных площадок, ночных клубов, аквапарков, боулинга, аттракционов и т.п., игровых автоматов (кроме игрового оборудования, используемого для проведения азартных игр), игровых площадок	4.8.1	5000	Не подлежит установлению	40 %	3/5 (п.4.1)	20	Не менее 10 % (п.3.2)
15	Служебные гаражи	Размещение постоянных или временных гаражей, стоянок для хранения служебного автотранспорта, используемого в целях осуществления видов деятельности, предусмотренных видами разрешенного использования с кодами 3.0*, 4.0*, а также для стоянки и хранения транспортных средств общего пользования, в том числе в депо	4.9	100	Не подлежит установлению	75 %	3/5 (п.4.1)	20	Не менее 10 % (п.3.2)
16	**Выставочно-ярмарочная деятельность	Размещение объектов капитального строительства, сооружений, предназначенных для осуществления выставочно-ярмарочной и конгрессной деятельности, включая деятельность, необходимую для обслуживания указанных мероприятий (застройка экспозиционной площади, организация питания участников мероприятий)	4.10	5000	Не подлежит установлению	40 %	3/5 (п.4.1)	20	Не менее 10 % (п.3.2)

№ п/п	Наименование ВРИ	Описание ВРИ	Код (числовое обозначение ВРИ)	Предельные размеры земельных участков (кв. м)		Максимальный процент застройки в границах земельного участка	Минимальные отступы от границ земельного участка (м)	Предельная высота зданий (м)	Минимальный процент озеленения земельного участка
				min	max				
17	Площадки для занятий спортом	Размещение площадок для занятия спортом и физкультурой на открытом воздухе (физкультурные площадки, беговые дорожки, поля для спортивной игры)	5.1.3	Не подлежит установлению					
18	Оборудованные площадки для занятий спортом	Размещение сооружений для занятия спортом и физкультурой на открытом воздухе (теннисные корты, автодромы, мотодромы, трамплины, спортивные стрельбища)	5.1.4	100	Не подлежит установлению	50 %	0	Не подлежит установлению	
19	Водный спорт	Размещение спортивных сооружений для занятия водными видами спорта (причалы и сооружения, необходимые для организации водных видов спорта и хранения соответствующего инвентаря)	5.1.5	100	Не подлежит установлению	10 %	0	20	Не менее 10 % (п.3.2)
20	Природно-познавательный туризм	Размещение баз и палаточных лагерей для проведения походов и экскурсий по ознакомлению с природой, пеших и конных прогулок, устройство троп и дорожек, размещение щитов с познавательными сведениями об окружающей природной среде; осуществление необходимых природоохранных и природовосстановительных мероприятий	5.2	1000	Не подлежит установлению	0 %	Не подлежит установлению		

№ п/п	Наименование ВРИ	Описание ВРИ	Код (числовое обозначение ВРИ)	Предельные размеры земельных участков (кв. м)		Максимальный процент застройки в границах земельного участка	Минимальные отступы от границ земельного участка (м)	Предельная высота зданий (м)	Минимальный процент озеленения земельного участка
				min	max				
21	**Туристическое обслуживание (п.4)	Размещение пансионатов, гостиниц, кемпингов, домов отдыха, не оказывающих услуги по лечению; размещение детских лагерей	5.2.1	Не подлежит установлению		50 %	3/5 (п.4.1)	20	Не менее 15 % (п.3.2)
22	Причалы для маломерных судов	Размещение сооружений, предназначенных для причаливания, хранения и обслуживания яхт, катеров, лодок и других маломерных судов	5.4	Не подлежит установлению					
23	Связь	Размещение объектов связи, радиовещания, телевидения, включая воздушные радиорелейные, надземные и подземные кабельные линии связи, линии радификации, антенные поля, усилительные пункты на кабельных линиях связи, инфраструктуру спутниковой связи и телерадиовещания, за исключением объектов связи, размещение которых предусмотрено содержанием видов разрешенного использования с кодами 3.1.1, 3.2.3	<u>6.8</u>	Не подлежит установлению					
24	Водный транспорт	Размещение искусственно созданных для судоходства внутренних водных путей, размещение объектов капитального строительства внутренних водных путей, размещение объектов капитального строительства	7.3	400	Не подлежит установлению	75%	3/5 (п.4.1)	Не подлежит установлению	

№ п/п	Наименование ВРИ	Описание ВРИ	Код (числовое обозначение ВРИ)	Предельные размеры земельных участков (кв. м)		Максимальный процент застройки в границах земельного участка	Минимальные отступы от границ земельного участка (м)	Предельная высота зданий (м)	Минимальный процент озеленения земельного участка
				min	max				
		морских портов, размещение объектов капитального строительства, в том числе морских и речных портов, причалов, пристаней, гидротехнических сооружений, навигационного оборудования и других объектов, необходимых для обеспечения судоходства и водных перевозок, заправки водного транспорта							
25	Обеспечение внутреннего правопорядка	Размещение объектов капитального строительства, необходимых для подготовки и поддержания в готовности органов внутренних дел, Росгвардии и спасательных служб, в которых существует военизированная служба; размещение объектов гражданской обороны, за исключением объектов гражданской обороны, являющихся частями производственных зданий	8.3	Не подлежит установлению		40 %	3/5 (п.4.1)	20	Не менее 10 % (п.3.2)
26	Курортная деятельность	Использование, в том числе с их извлечением, для лечения и оздоровления человека природных лечебных ресурсов (месторождения минеральных вод, лечебные грязи, рапой лиманов и озер, особый климат и иные природные факторы и условия, которые используются или могут использоваться для профилактики и лечения заболеваний	9.2	Не подлежит установлению					

№ п/п	Наименование ВРИ	Описание ВРИ	Код (числовое обозначение ВРИ)	Предельные размеры земельных участков (кв. м)		Максимальный процент застройки в границах земельного участка	Минимальные отступы от границ земельного участка (м)	Предельная высота зданий (м)	Минимальный процент озеленения земельного участка
				min	max				
		человека), а также охрана лечебных ресурсов от истощения и уничтожения в границах первой зоны округа горно-санитарной или санитарной охраны лечебно-оздоровительных местностей и курорта							
27	**Санаторная деятельность	Размещение санаториев, профилакториев, бальнеологических лечебниц, грязелечебниц, обеспечивающих оказание услуги по лечению и оздоровлению населения; обустройство лечебно-оздоровительных местностей (пляжи, бюветы, места добычи целебной грязи); размещение лечебно-оздоровительных лагерей	9.2.1	4000	Не подлежит установлению	50 %	3/5 (п.4.1)	21/25/30/33	по расчету согласно заданию на проектирование, но не менее 25%
28	Историко-культурная деятельность	Сохранение и изучение объектов культурного наследия народов Российской Федерации (памятников истории и культуры), в том числе: объектов археологического наследия, достопримечательных мест, мест бытования исторических промыслов, производств и ремесел, исторических поселений, недействующих военных и гражданских захоронений, объектов культурного наследия,	<u>9.3</u>	Не подлежит установлению					

№ п/п	Наименование ВРИ	Описание ВРИ	Код (числовое обозначение ВРИ)	Предельные размеры земельных участков (кв. м)		Максимальный процент застройки в границах земельного участка	Минимальные отступы от границ земельного участка (м)	Предельная высота зданий (м)	Минимальный процент озеленения земельного участка
				min	max				
		хозяйственная деятельность, являющаяся историческим промыслом или ремеслом, а также хозяйственная деятельность, обеспечивающая познавательный туризм							
29	Общее пользование водными объектами	Использование земельных участков, примыкающих к водным объектам способами, необходимыми для осуществления общего водопользования (водопользования, осуществляемого гражданами для личных нужд, а также забор (изъятие) водных ресурсов для целей питьевого и хозяйственно-бытового водоснабжения, купание, использование маломерных судов, водных мотоциклов и других технических средств, предназначенных для отдыха на водных объектах, водопой, если соответствующие запреты не установлены законодательством)	11.1	Не подлежит установлению					
30	Гидротехнические сооружения	Размещение гидротехнических сооружений, необходимых для эксплуатации водохранилищ (плотин, водосбросов, водозаборных, водовыпускных и других гидротехнических сооружений, судопропускных сооружений, рыбозащитных и рыбопропускных сооружений, берегоза-	11.3	Не подлежит установлению					

№ п/п	Наименование ВРИ	Описание ВРИ	Код (числовое обозначение ВРИ)	Предельные размеры земельных участков (кв. м)		Максимальный процент застройки в границах земельного участка	Минимальные отступы от границ земельного участка (м)	Предельная высота зданий (м)	Минимальный процент озеленения земельного участка
				min	max				
		щитных сооружений)		Не подлежит установлению					
31	Земельные участки (территории) общего пользования	Земельные участки общего пользования. Содержание данного вида разрешенного использования включает в себя содержание видов разрешенного использования с кодами 12.0.1-12.0.2	12.0	Не подлежит установлению					
32	Улично-дорожная сеть	Размещение объектов улично-дорожной сети: автомобильных дорог, трамвайных путей и пешеходных тротуаров в границах населенных пунктов, пешеходных переходов, бульваров, площадей, проездов, велодорожек и объектов велотранспортной и инженерной инфраструктуры; размещение придорожных стоянок (парковок) транспортных средств в границах городских улиц и дорог, за исключением предусмотренных видами разрешенного использования с кодами 2.7.1, 4.9, 7.2.3, а также некапитальных сооружений, предназначенных для охраны транспортных средств	12.0.1	Устанавливаются НГП					
33	Благоустройство территории	Размещение декоративных, технических, планировочных, конструктивных устройств, элементов озеленения, различных видов оборудования и оформления, малых архитектурных форм, некапитальных нестацио-	12.0.2	Не подлежит установлению					

№ п/п	Наименование ВРИ	Описание ВРИ	Код (числовое обозначение ВРИ)	Предельные размеры земельных участков (кв. м)		Максимальный процент застройки в границах земельного участка	Минимальные отступы от границ земельного участка (м)	Предельная высота зданий (м)	Минимальный процент озеленения земельного участка
				min	max				
		нарных строений и сооружений, информационных щитов и указателей, применяемых как составные части благоустройства территории, общественных туалетов							
Вспомогательные виды разрешенного использования зоны РЗТ не устанавливаются									
Условно разрешенные виды использования зоны РЗТ									
1	**Хранение автотранспорта	Размещение отдельно стоящих и пристроенных гаражей, в том числе подземных, предназначенных для хранения автотранспорта, в том числе с разделением на машино-места, за исключением гаражей, размещение которых предусмотрено содержанием видов разрешенного использования с кодами 2.7.2*, 4.9	<u>2.7.1</u>	100	Не подлежит установлению	75 %	3/5 (п.4.1)	20	10 %
2	**Административные здания организаций, обеспечивающих предоставление коммунальных услуг	Размещение зданий, предназначенных для приема физических и юридических лиц в связи с предоставлением им коммунальных услуг	<u>3.1.2</u>	300	Не подлежит установлению	40 %	3/5 (п.4.1)	20	Не менее 10 % (п.3.2)
3	**Деловое управление	Размещение объектов капитального строительства с целью: размещения объектов управленческой деятельности, не связанной с государственным или муниципальным управлением и оказанием услуг, а также с це-	<u>4.1</u>	300	Не подлежит установлению	40 %	3/5 (п.4.1)	20	Не менее 10 % (п.3.2)

№ п/п	Наименование ВРИ	Описание ВРИ	Код (числовое обозначение ВРИ)	Предельные размеры земельных участков (кв. м)		Максимальный процент застройки в границах земельного участка	Минимальные отступы от границ земельного участка (м)	Предельная высота зданий (м)	Минимальный процент озеленения земельного участка
				min	max				
		люю обеспечения совершения сделок, не требующих передачи товара в момент их совершения между организациями, в том числе биржевая деятельность (за исключением банковской и страховой деятельности)							
4	Охота и рыбалка	Обустройство мест охоты и рыбалки, в том числе размещение дома охотника или рыболова, сооружений, необходимых для восстановления и поддержания поголовья зверей или количества рыбы	5.3	Не подлежит установлению					
5	Стоянки транспорта общего пользования	Размещение стоянок транспортных средств, осуществляющих перевозки людей по установленному маршруту	7.2.3	400	Не подлежит установлению	0 %	0	Не подлежит установлению	

*

№ п/п	Код (числовое обозначение ВРИ)	Наименование ВРИ	Описание ВРИ
1	2.7.2	Размещение гаражей для собственных нужд	Размещение для собственных нужд отдельно стоящих гаражей и (или) гаражей, блокированных общими стенами с другими гаражами в одном ряду, имеющих общие с ними крышу, фундамент и коммуникации
2	3.0	Общественное использование объектов капитального строительства	Размещение объектов капитального строительства в целях обеспечения удовлетворения бытовых, социальных и духовных потребностей человека. Содержание данного вида разрешенного использования включает в себя содержание видов разрешенного использования с кодами 3.1-3.10.2
3	4.0	Предпринимательство	Размещение объектов капитального строительства в целях извлечения прибыли на основании торговой, банковской и иной предпринимательской деятельности. Содержание данного вида разрешенного использования включает в себя содержание видов разрешенного использования, предусмотренных кодами 4.1-4.10
4	4.5	Банковская и страховая деятельность	Размещение объектов капитального строительства, предназначенных для размещения организаций, оказывающих банковские и страховые услуги
5	4.8	Развлечение	Размещение зданий и сооружений, предназначенных для развлечения. Содержание данного вида разрешенного ис-

			пользования включает в себя содержание видов разрешенного использования с кодами 4.8.1-4.8.3
6	4.8.2	Проведение азартных игр	Размещение зданий и сооружений, предназначенных для размещения букмекерских контор, тотализаторов, их пунктов приема ставок вне игорных зон
7	7.2.3	Стоянки транспорта общего пользования	Размещение стоянок транспортных средств, осуществляющих перевозки людей по установленному маршруту

** Параметры принимать согласно статье 19 «Требования к архитектурно-градостроительному облику объекта капитального строительства».

3. Иные предельные параметры разрешенного строительства, реконструкции объектов капитального строительства.

3.1. Для объектов капитального строительства, расположенных в границах зон высотного регулирования устанавливается предельная (максимальная) высота возводимых зданий, строений, сооружений:

- 1) для зоны А (устанавливается на расстоянии 100 метров от береговой линии Черного моря) – 21 метр;
- 2) для зоны Б (устанавливается на расстоянии от 100 до 300 метров от береговой линии Черного моря) – 25 метров;
- 3) для зоны В (устанавливается на расстоянии от 300 до 500 метров от береговой линии Черного моря) – 30 метров.

Границы зон высотного регулирования отображены на Карте градостроительного зонирования Правил.

3.2 Минимальный процент озеленения принимается в зависимости от площади земельного участка:

- до 1500 кв. м – 10 %;
- от 1500 кв. м до 3000 кв. м – 20 %;
- свыше 3000 кв. м – 30 %.

4. Для видов разрешенного использования земельных участков и объектов капитального строительства 4.7 «Гостиничное обслуживание», 5.2.1 «Туристическое обслуживание» строительство апарт-отелей и комплексов апартаментов запрещено.

4.1. Минимальные отступы:

- минимальный отступ зданий, сооружений, строений от границы, отделяющей земельный участок от территории общего пользования (улицы), - 5 метров, проездов, переулков - 3 метра;
- минимальный отступ зданий, сооружений, строений от границ смежных земельных участков - 3 метра (за исключением вспомогательных построек);
- минимальный отступ вспомогательных построек от границ смежных земельных участков - 1 метр.

5. Иные показатели по параметрам застройки зоны РЗ: территории объектов обслуживания населения; требования и параметры по временному хранению индивидуальных транспортных средств, размещению гаражей и открытых автостоянок, требования и параметры к доле озелененной территории земельных участков регламентируются и устанавливаются нормативами градостроительного проектирования.

6. В случае если земельный участок или объект капитального строительства находится в границах зоны с особыми условиями использования территорий, на них устанавливаются ограничения использования земельного участка в соответствии с главой 10 Правил, требованиями законодательства Российской Федерации.

Статья 47. РЗ.1. Зона отдыха (пляжи)

1. Территориальная зона РЗ.1 предназначена для обеспечения условий размещения пляжей, инфраструктуры пляжей.
2. Перечень видов разрешенного использования земельных участков, объектов капитального строительства и предельные параметры разрешенного строительства, реконструкции объектов капитального строительства в зоне РЗ.1:

№ п/п	Наименование ВРИ	Описание ВРИ	Код (числовое обозначение ВРИ)	Предельные размеры земельных участков (кв. м)		Максимальный процент застройки в границах земельного участка	Минимальные отступы от границ земельного участка (м)	Предельная высота зданий (м)	Минимальный процент озеленения земельного участка
				min	max				
Основные виды разрешенного использования зоны РЗ.1									
1	Предоставление коммунальных услуг	Размещение зданий и сооружений, обеспечивающих поставку воды, тепла, электричества, газа, отвод канализационных стоков, очистку и уборку объектов недвижимости (котельных, водозаборов, очистных сооружений, насосных станций, водопроводов, линий электропередач, трансформаторных подстанций, газопроводов, линий связи, телефонных станций, канализаций, стоянок, гаражей и мастерских для обслуживания уборочной и аварийной техники, сооружений, необходимых для сбора и плавки снега)	3.1.1	Не подлежит установлению					
2	Обеспечение деятельности в области гидрометеорологии и смежных с ней обла-	Размещение объектов капитального строительства, предназначенных для наблюдений за физическими и химическими процессами, происходя-	3.9.1	Не подлежит установлению					

№ п/п	Наименование ВРИ	Описание ВРИ	Код (числовое обозначение ВРИ)	Предельные размеры земельных участков (кв. м)		Максимальный процент застройки в границах земельного участка	Минимальные отступы от границ земельного участка (м)	Предельная высота зданий (м)	Минимальный процент озеленения земельного участка
				min	max				
	стях	щами в окружающей среде, определения ее гидрометеорологических, агрометеорологических и гелиогеофизических характеристик, уровня загрязнения атмосферного воздуха, почв, водных объектов, в том числе по гидробиологическим показателям, и околоземного - космического пространства, зданий и сооружений, используемых в области гидрометеорологии и смежных с ней областях (доплеровские метеорологические радиолокаторы, гидрологические посты и другие)							
3	Площадки для занятий спортом	Размещение площадок для занятия спортом и физкультурой на открытом воздухе (физкультурные площадки, беговые дорожки, поля для спортивной игры)	5.1.3	Не подлежит установлению					
4	Причалы для маломерных судов	Размещение сооружений, предназначенных для причаливания, хранения и обслуживания яхт, катеров, лодок и других маломерных судов	5.4	Не подлежит установлению					
5	Связь	Размещение объектов связи, радиовещания, телевидения, включая воздушные радиорелейные, надземные и подземные кабельные линии связи, линии радиофикации, антенные поля, усилительные пункты на кабельных линиях связи, инфраструктуру спутниковой связи и телерадиовещания, за исключением объектов связи, размещение которых предусмотрено	<u>6.8</u>	Не подлежит установлению					

№ п/п	Наименование ВРИ	Описание ВРИ	Код (числовое обозначение ВРИ)	Предельные размеры земельных участков (кв. м)		Максимальный процент застройки в границах земельного участка	Минимальные отступы от границ земельного участка (м)	Предельная высота зданий (м)	Минимальный процент озеленения земельного участка
				min	max				
		содержанием видов разрешенного использования с кодами 3.1.1, 3.2.3*		Не подлежит установлению					
6	Курортная деятельность	Использование, в том числе с их привлечением, для лечения и оздоровления человека природных лечебных ресурсов (месторождения минеральных вод, лечебные грязи, рапой лиманов и озер, особый климат и иные природные факторы и условия, которые используются или могут использоваться для профилактики и лечения заболеваний человека), а также охрана лечебных ресурсов от истощения и уничтожения в границах первой зоны округа горно-санитарной или санитарной охраны лечебно-оздоровительных местностей и курорта	9.2	Не подлежит установлению					
7	Историко-культурная деятельность	Сохранение и изучение объектов культурного наследия народов Российской Федерации (памятников истории и культуры), в том числе: объектов археологического наследия, достопримечательных мест, мест бытования исторических промыслов, производств и ремесел, исторических поселений, недействующих военных и гражданских захоронений, объектов культурного наследия, хозяйственная деятельность, являющаяся историческим промыслом или ремеслом, а также хозяйственная деятельность, обеспечива-	<u>9.3</u>	Не подлежит установлению					

№ п/п	Наименование ВРИ	Описание ВРИ	Код (числовое обозначение ВРИ)	Предельные размеры земельных участков (кв. м)		Максимальный процент застройки в границах земельного участка	Минимальные отступы от границ земельного участка (м)	Предельная высота зданий (м)	Минимальный процент озеленения земельного участка
				min	max				
		ющая познавательный туризм Сохранение и изучение объектов культурного наследия народов Российской Федерации (памятников истории и культуры), в том числе: объектов археологического наследия, достопримечательных мест, мест бытования исторических промыслов, производств и ремесел, исторических поселений, недействующих военных и гражданских захоронений, объектов культурного наследия, хозяйственная деятельность, являющаяся историческим промыслом или ремеслом, а также хозяйственная деятельность, обеспечивающая познавательный туризм							
8	Водные объекты	Ледники, снежники, ручьи, реки, озера, болота, территориальные моря и другие поверхностные водные объекты	11.0	Не подлежит установлению					
9	Общее пользование водными объектами	Использование земельных участков, примыкающих к водным объектам способами, необходимыми для осуществления общего водопользования (водопользования, осуществляемого гражданами для личных нужд, а также забор (изъятие) водных ресурсов для целей питьевого и хозяйственно-бытового водоснабжения, купание, использование маломерных судов, водных мотоциклов и других техни-	11.1	Не подлежит установлению					

№ п/п	Наименование ВРИ	Описание ВРИ	Код (числовое обозначение ВРИ)	Предельные размеры земельных участков (кв. м)		Максимальный процент застройки в границах земельного участка	Минимальные отступы от границ земельного участка (м)	Предельная высота зданий (м)	Минимальный процент озеленения земельного участка
				min	max				
		ческих средств, предназначенных для отдыха на водных объектах, водопой, если соответствующие запреты не установлены законодательством)							
10	Гидротехнические сооружения	Размещение гидротехнических сооружений, необходимых для эксплуатации водохранилищ (плотин, водосбросов, водозаборных, водовыпускных и других гидротехнических сооружений, судопропускных сооружений, рыбозащитных и рыбопропускных сооружений, берегозащитных сооружений)	11.3	Не подлежит установлению					
11	Благоустройство территории	Размещение декоративных, технических, планировочных, конструктивных устройств, элементов озеленения, различных видов оборудования и оформления, малых архитектурных форм, некапитальных нестационарных строений и сооружений, информационных щитов и указателей, применяемых как составные части благоустройства территории, общественных туалетов	12.0.2	Не подлежит установлению					
Вспомогательные виды разрешенного использования зоны РЗ.1 не устанавливаются									
Условно разрешенные виды использования зоны РЗ.1									
1	Водный спорт (п.5)	Размещение спортивных сооружений для занятия водными видами спорта (причалы и сооружения, необходимые для организации водных видов спорта и хранения соответствующе-	5.1.5	Не подлежит установлению					

№ п/п	Наименование ВРИ	Описание ВРИ	Код (числовое обозначение ВРИ)	Предельные размеры земельных участков (кв. м)		Максимальный процент застройки в границах земельного участка	Минимальные отступы от границ земельного участка (м)	Предельная высота зданий (м)	Минимальный процент озеленения земельного участка
				min	max				
		го инвентаря)							
2	**Обеспечение внутреннего правопорядка	Размещение объектов капитального строительства, необходимых для подготовки и поддержания в готовности органов внутренних дел, Росгвардии и спасательных служб, в которых существует военизированная служба; размещение объектов гражданской обороны, за исключением объектов гражданской обороны, являющихся частями производственных зданий	8.3	Не подлежит установлению		40 %	3/5 (п.4.1)	4	Не менее 10 % (п.3.1)

*

№ п/п	Код (числовое обозначение ВРИ)	Наименование ВРИ	Описание ВРИ
1	3.2.3	Оказание услуг связи	Размещение зданий, предназначенных для размещения пунктов оказания услуг почтовой, телеграфной, междугородней и международной телефонной связи

** Параметры принимать согласно статье 19 «Требования к архитектурно-градостроительному облику объекта капитального строительства».

3. Иные предельные параметры разрешенного строительства, реконструкции объектов капитального строительства.

3.1 Минимальный процент озеленения принимается в зависимости от площади земельного участка:

- до 1500 кв. м – 10 %;
- от 1500 кв. м до 3000 кв. м – 20 %;
- свыше 3000 кв. м – 30 %.

4. Иные показатели

4.1. Минимальные отступы:

- минимальный отступ зданий, сооружений, строений от границы, отделяющей земельный участок от территории общего пользования (улицы), - 5 метров, проездов, переулков - 3 метра;

- минимальный отступ зданий, сооружений, строений от границ смежных земельных участков - 3 метра (за исключением вспомогательных построек);

- минимальный отступ вспомогательных построек от границ смежных земельных участков - 1 метр.

4.2. Процент застройки подземной части не регламентируется. При этом минимальный отступ подземной части здания общественно-делового назначения от границ смежных земельных участков и от границы, отделяющей земельный участок от территории общего пользования, – 1 метр.

5. Применяется для некапитальных строений сезонного использования.

6. В случае если земельный участок или объект капитального строительства находится в границах зоны с особыми условиями использования территорий, на них устанавливаются ограничения использования земельного участка в соответствии с главой 10 Правил, требованиями законодательства Российской Федерации.

Статья 48. РЗ.1Т Зона отдыха (пляжи) с возможностью размещения объектов водного транспорта

1. Территориальная зона РЗ.1Т предназначена для обеспечения условий размещения пляжей, инфраструктуры пляжей, с возможностью размещения объектов водного транспорта.

2. Перечень видов разрешенного использования земельных участков, объектов капитального строительства и предельные параметры разрешенного строительства, реконструкции объектов капитального строительства в зоне РЗ.1Т:

№ п/п	Наименование ВРИ	Описание ВРИ	Код (числовое обозначение ВРИ)	Предельные размеры земельных участков (кв. м)		Максимальный процент застройки в границах земельного участка	Минимальные отступы от границ земельного участка (м)	Предельная высота зданий (м)	Минимальный процент озеленения земельного участка
				min	max				
Основные виды разрешенного использования зоны РЗ.1Т									
1	Предоставление коммунальных услуг	Размещение зданий и сооружений, обеспечивающих поставку воды, тепла, электричества, газа, отвод канализационных стоков, очистку и уборку объектов недвижимости (котельных,	3.1.1	Не подлежит установлению					

№ п/п	Наименование ВРИ	Описание ВРИ	Код (числовое обозначение ВРИ)	Предельные размеры земельных участков (кв. м)		Максимальный процент застройки в границах земельного участка	Минимальные отступы от границ земельного участка (м)	Предельная высота зданий (м)	Минимальный процент озеленения земельного участка
				min	max				
		водозаборов, очистных сооружений, насосных станций, водопроводов, линий электропередач, трансформаторных подстанций, газопроводов, линий связи, телефонных станций, канализаций, стоянок, гаражей и мастерских для обслуживания уборочной и аварийной техники, сооружений, необходимых для сбора и плавки снега)							
2	Обеспечение деятельности в области гидрометеорологии и смежных с ней областях	Размещение объектов капитального строительства, предназначенных для наблюдений за физическими и химическими процессами, происходящими в окружающей среде, определения ее гидрометеорологических, агрометеорологических и гелиогеофизических характеристик, уровня загрязнения атмосферного воздуха, почв, водных объектов, в том числе по гидробиологическим показателям, и околоземного - космического пространства, зданий и сооружений, используемых в области гидрометеорологии и смежных с ней областях (доплеровские метеорологические радиолокаторы, гидрологические посты и другие)	<u>3.9.1</u>	Не подлежит установлению					
3	Площадки для занятий спортом	Размещение площадок для занятия спортом и физкультурой на открытом воздухе (физкультурные площадки, беговые дорожки, поля для спортивной игры)	5.1.3	Не подлежит установлению					
4	Причалы для маломерных судов	Размещение сооружений, предназначенных для причаливания, хранения и	5.4	Не подлежит установлению					

№ п/п	Наименование ВРИ	Описание ВРИ	Код (числовое обозначение ВРИ)	Предельные размеры земельных участков (кв. м)		Максимальный процент застройки в границах земельного участка	Минимальные отступы от границ земельного участка (м)	Предельная высота зданий (м)	Минимальный процент озеленения земельного участка
				min	max				
		обслуживания яхт, катеров, лодок и других маломерных судов		Не подлежит установлению					
5	Связь	Размещение объектов связи, радиовещания, телевидения, включая воздушные радиорелейные, надземные и подземные кабельные линии связи, линии радиофикации, антенные поля, усилительные пункты на кабельных линиях связи, инфраструктуру спутниковой связи и телерадиовещания, за исключением объектов связи, размещение которых предусмотрено содержанием видов разрешенного использования с кодами 3.1.1, 3.2.3*	6.8	Не подлежит установлению					
6	Водный транспорт	Размещение искусственно созданных для судоходства внутренних водных путей, размещение объектов капитального строительства внутренних водных путей, размещение объектов капитального строительства морских портов, размещение объектов капитального строительства, в том числе морских и речных портов, причалов, пристаней, гидротехнических сооружений, навигационного оборудования и других объектов, необходимых для обеспечения судоходства и водных перевозок, заправки водного транспорта	7.3	400	Не подлежит установлению	75%	3/5 (п.4.1)	Не подлежит установлению	
7	Курортная деятельность	Использование, в том числе с их извлечением, для лечения и оздоровления человека природных лечебных ресурсов (месторождения минераль-	9.2	Не подлежит установлению					

№ п/п	Наименование ВРИ	Описание ВРИ	Код (числовое обозначение ВРИ)	Предельные размеры земельных участков (кв. м)		Максимальный процент застройки в границах земельного участка	Минимальные отступы от границ земельного участка (м)	Предельная высота зданий (м)	Минимальный процент озеленения земельного участка
				min	max				
		ных вод, лечебные грязи, рапой лиманов и озер, особый климат и иные природные факторы и условия, которые используются или могут использоваться для профилактики и лечения заболеваний человека), а также охрана лечебных ресурсов от истощения и уничтожения в границах первой зоны округа горно-санитарной или санитарной охраны лечебно-оздоровительных местностей и курорта							
8	Историко-культурная деятельность	<p>Сохранение и изучение объектов культурного наследия народов Российской Федерации (памятников истории и культуры), в том числе: объектов археологического наследия, достопримечательных мест, мест бытования исторических промыслов, производств и ремесел, исторических поселений, действующих военных и гражданских захоронений, объектов культурного наследия, хозяйственная деятельность, являющаяся историческим промыслом или ремеслом, а также хозяйственная деятельность, обеспечивающая познавательный туризм</p> <p>Сохранение и изучение объектов культурного наследия народов Российской Федерации (памятников истории и культуры), в том числе: объектов археологического наследия, достопримечательных мест, мест бытования исторических промыслов, производств и ремесел, исторических</p>	<u>9.3</u>	Не подлежит установлению					

№ п/п	Наименование ВРИ	Описание ВРИ	Код (числовое обозначение ВРИ)	Предельные размеры земельных участков (кв. м)		Максимальный процент застройки в границах земельного участка	Минимальные отступы от границ земельного участка (м)	Предельная высота зданий (м)	Минимальный процент озеленения земельного участка
				min	max				
		поселений, недействующих военных и гражданских захоронений, объектов культурного наследия, хозяйственная деятельность, являющаяся историческим промыслом или ремеслом, а также хозяйственная деятельность, обеспечивающая познавательный туризм							
9	Водные объекты	Ледники, снежники, ручьи, реки, озера, болота, территориальные моря и другие поверхностные водные объекты	11.0	Не подлежит установлению					
10	Общее пользование водными объектами	Использование земельных участков, примыкающих к водным объектам способами, необходимыми для осуществления общего водопользования (водопользования, осуществляемого гражданами для личных нужд, а также забор (изъятие) водных ресурсов для целей питьевого и хозяйственно-бытового водоснабжения, купание, использование маломерных судов, водных мотоциклов и других технических средств, предназначенных для отдыха на водных объектах, водопой, если соответствующие запреты не установлены законодательством)	11.1	Не подлежит установлению					
11	Гидротехнические сооружения	Размещение гидротехнических сооружений, необходимых для эксплуатации водохранилищ (плотин, водосборов, водозаборных, водовыпускных и других гидротехнических сооружений, судопропускных сооружений, рыбозащитных и рыбопропускных соору-	11.3	Не подлежит установлению					

№ п/п	Наименование ВРИ	Описание ВРИ	Код (числовое обозначение ВРИ)	Предельные размеры земельных участков (кв. м)		Максимальный процент застройки в границах земельного участка	Минимальные отступы от границ земельного участка (м)	Предельная высота зданий (м)	Минимальный процент озеленения земельного участка
				min	max				
		жений, берегозащитных сооружений)							
12	Благоустройство территории	Размещение декоративных, технических, планировочных, конструктивных устройств, элементов озеленения, различных видов оборудования и оформления, малых архитектурных форм, некапитальных нестационарных строений и сооружений, информационных щитов и указателей, применяемых как составные части благоустройства территории, общественных туалетов	12.0.2	Не подлежит установлению					
Вспомогательные виды разрешенного использования зоны РЗ.1Т не устанавливаются									
Условно разрешенные виды использования зоны РЗ.1Т									
1	Водный спорт (п.5)	Размещение спортивных сооружений для занятия водными видами спорта (причалы и сооружения, необходимые для организации водных видов спорта и хранения соответствующего инвентаря)	5.1.5	Не подлежит установлению					
2	**Обеспечение внутреннего правопорядка	Размещение объектов капитального строительства, необходимых для подготовки и поддержания в готовности органов внутренних дел, Росгвардии и спасательных служб, в которых существует военизированная служба; размещение объектов гражданской обороны, за исключением объектов гражданской обороны, являющихся частями производственных зданий	8.3	Не подлежит установлению	40 %	3/5 (п.4.1)	4	Не менее 10 % (п.3.1)	

№ п/п	Код (числовое обозначение ВРИ)	Наименование ВРИ	Описание ВРИ
1	3.2.3	Оказание услуг связи	Размещение зданий, предназначенных для размещения пунктов оказания услуг почтовой, телеграфной, междугородней и международной телефонной связи

** Параметры принимать согласно статье 19 «Требования к архитектурно-градостроительному облику объекта капитального строительства».

3. Иные предельные параметры разрешенного строительства, реконструкции объектов капитального строительства.

3.1 Минимальный процент озеленения принимается в зависимости от площади земельного участка:

- до 1500 кв. м – 10 %;
- от 1500 кв. м до 3000 кв. м – 20 %;
- свыше 3000 кв. м – 30 %.

4. Иные показатели

4.1. Минимальные отступы:

- минимальный отступ зданий, сооружений, строений от границы, отделяющей земельный участок от территории общего пользования (улицы), - 5 метров, проездов, переулков - 3 метра;
- минимальный отступ зданий, сооружений, строений от границ смежных земельных участков - 3 метра (за исключением вспомогательных построек);
- минимальный отступ вспомогательных построек от границ смежных земельных участков - 1 метр.

4.2. Процент застройки подземной части не регламентируется. При этом минимальный отступ подземной части здания общественно-делового назначения от границ смежных земельных участков и от границы, отделяющей земельный участок от территории общего пользования, – 1 метр.

5. Применяется для некапитальных строений сезонного использования.

6. В случае если земельный участок или объект капитального строительства находится в границах зоны с особыми условиями использования территорий, на них устанавливаются ограничения использования земельного участка в соответствии с главой 10 Правил, требованиями законодательства Российской Федерации.

Статья 49. Р4 Курортная зона

1. Территориальная зона Р4 предназначена для размещения объектов курортной деятельности, санаторной деятельно-

сти, детских лагерей, территорий общего пользования

2. Перечень видов разрешенного использования земельных участков, объектов капитального строительства и предельные параметры разрешенного строительства, реконструкции объектов капитального строительства в зоне Р4:

№ п/п	Наименование ВРИ	Описание ВРИ	Код (числовое обозначение ВРИ)	Предельные размеры земельных участков (кв. м)		Максимальный процент застройки в границах земельного участка	Минимальные отступы от границ земельного участка (м)	Предельная высота зданий (м)	Минимальный процент озеленения земельного участка
				min	max				
Основные виды разрешенного использования зоны Р4									
1	Предоставление коммунальных услуг	Размещение зданий и сооружений, обеспечивающих поставку воды, тепла, электричества, газа, отвод канализационных стоков, очистку и уборку объектов недвижимости (котельных, водозаборов, очистных сооружений, насосных станций, водопроводов, линий электропередач, трансформаторных подстанций, газопроводов, линий связи, телефонных станций, канализаций, стоянок, гаражей и мастерских для обслуживания уборочной и аварийной техники, сооружений, необходимых для сбора и плавки снега)	<u>3.1.1</u>	Не подлежит установлению					
2	***Амбулаторно-поликлиническое обслуживание	Размещение объектов капитального строительства, предназначенных для оказания гражданам амбулаторно-поликлинической медицинской помощи (поликлиники, фельдшерские пункты, пункты здравоохранения, центры матери и ребенка, диагностические центры, молочные кухни, станции донорства крови,	<u>3.4.1</u>	2000	Не подлежит установлению	40 %	3/5 (п.4.1)	20	по расчету согласно заданию на проектирование

№ п/п	Наименование ВРИ	Описание ВРИ	Код (числовое обозначение ВРИ)	Предельные размеры земельных участков (кв. м)		Максимальный процент застройки в границах земельного участка	Минимальные отступы от границ земельного участка (м)	Предельная высота зданий (м)	Минимальный процент озеленения земельного участка
				min	max				
		клинические лаборатории)							
3	Обеспечение деятельности в области гидрометеорологии и смежных с ней областях	Размещение объектов капитального строительства, предназначенных для наблюдений за физическими и химическими процессами, происходящими в окружающей среде, определения ее гидрометеорологических, агрометеорологических и гелиогеофизических характеристик, уровня загрязнения атмосферного воздуха, почв, водных объектов, в том числе по гидробиологическим показателям, и околоземного - космического пространства, зданий и сооружений, используемых в области гидрометеорологии и смежных с ней областях (доплеровские метеорологические радиолокаторы, гидрологические посты и другие)	<u>3.9.1</u>	Не подлежит установлению					
6	Площадки для занятий спортом	Размещение площадок для занятия спортом и физкультурой на открытом воздухе (физкультурные площадки, беговые дорожки, поля для спортивной игры)	5.1.3	Не подлежит установлению					
7	Связь	Размещение объектов связи, радиовещания, телевидения, включая воздушные радиорелейные, надземные и подземные кабельные линии связи, линии радиодиффракции, антенные поля, усили-	<u>6.8</u>	Не подлежит установлению					

№ п/п	Наименование ВРИ	Описание ВРИ	Код (числовое обозначение ВРИ)	Предельные размеры земельных участков (кв. м)		Максимальный процент застройки в границах земельного участка	Минимальные отступы от границ земельного участка (м)	Предельная высота зданий (м)	Минимальный процент озеленения земельного участка
				min	max				
		тельные пункты на кабельных линиях связи, инфраструктуру спутниковой связи и телерадиовещания, за исключением объектов связи, размещение которых предусмотрено содержанием видов разрешенного использования с кодами 3.1.1, 3.2.3							
8	Курортная деятельность	Использование, в том числе с извлечением, для лечения и оздоровления человека природных лечебных ресурсов (месторождения минеральных вод, лечебные грязи, рапой лиманов и озер, особый климат и иные природные факторы и условия, которые используются или могут использоваться для профилактики и лечения заболеваний человека), а также охрана лечебных ресурсов от истощения и уничтожения в границах первой зоны округа горно-санитарной или санитарной охраны лечебно-оздоровительных местностей и курорта	9.2	Не подлежит установлению					

№ п/п	Наименование ВРИ	Описание ВРИ	Код (числовое обозначение ВРИ)	Предельные размеры земельных участков (кв. м)		Максимальный процент застройки в границах земельного участка	Минимальные отступы от границ земельного участка (м)	Предельная высота зданий (м)	Минимальный процент озеленения земельного участка
				min	max				
9	***Санаторная деятельность	Размещение санаториев, профилакториев, бальнеологических лечебниц, грязелечебниц, обеспечивающих оказание услуги по лечению и оздоровлению населения; обустройство лечебно-оздоровительных местностей (пляжи, бюветы, места добычи целебной грязи); размещение лечебно-оздоровительных лагерей	9.2.1	4000	Не подлежит установлению	40 %	3/5 (п.4.1)	21/25/30/33 (п.3.2)	по расчету согласно заданию на проектирование, но не менее 25%
10	Историко-культурная деятельность	Сохранение и изучение объектов культурного наследия народов Российской Федерации (памятников истории и культуры), в том числе: объектов археологического наследия, достопримечательных мест, мест бытования исторических промыслов, производств и ремесел, исторических поселений, действующих военных и гражданских захоронений, объектов культурного наследия, хозяйственная деятельность, являющаяся историческим промыслом или ремеслом, а также хозяйственная деятельность, обеспечивающая познавательный туризм	<u>9.3</u>	Не подлежит установлению					
11	Общее пользование водными объектами	Использование земельных участков, примыкающих к водным объектам способами, необходимыми для осуществления	11.1	Не подлежит установлению					

№ п/п	Наименование ВРИ	Описание ВРИ	Код (числовое обозначение ВРИ)	Предельные размеры земельных участков (кв. м)		Максимальный процент застройки в границах земельного участка	Минимальные отступы от границ земельного участка (м)	Предельная высота зданий (м)	Минимальный процент озеленения земельного участка
				min	max				
		общего водопользования (водопользования, осуществляемого гражданами для личных нужд, а также забор (изъятие) водных ресурсов для целей питьевого и хозяйственно-бытового водоснабжения, купание, использование маломерных судов, водных мотоциклов и других технических средств, предназначенных для отдыха на водных объектах, водопой, если соответствующие запреты не установлены законодательством)							
12	Гидротехнические сооружения	Размещение гидротехнических сооружений, необходимых для эксплуатации водохранилищ (плотин, водосбросов, водозаборных, водовыпускных и других гидротехнических сооружений, судопропускных сооружений, рыбозащитных и рыбопропускных сооружений, берегозащитных сооружений)	11.3	Не подлежит установлению					
13	Земельные участки (территории) общего пользования	Земельные участки общего пользования. Содержание данного вида разрешенного использования включает в себя содержание видов разрешенного использования с кодами 12.0.1-12.0.2	12.0	Не подлежит установлению					
14	Улично-дорожная сеть	Размещение объектов улично-дорожной сети: автомобильных	12.0.1	Устанавливаются НГП					

№ п/п	Наименование ВРИ	Описание ВРИ	Код (числовое обозначение ВРИ)	Предельные размеры земельных участков (кв. м)		Максимальный процент застройки в границах земельного участка	Минимальные отступы от границ земельного участка (м)	Предельная высота зданий (м)	Минимальный процент озеленения земельного участка
				min	max				
		дорог, трамвайных путей и пешеходных тротуаров в границах населенных пунктов, пешеходных переходов, бульваров, площадей, проездов, велодорожек и объектов велотранспортной и инженерной инфраструктуры; размещение придорожных стоянок (парковок) транспортных средств в границах городских улиц и дорог, за исключением предусмотренных видами разрешенного использования с кодами 2.7.1*, 4.9, 7.2.3, а также некапитальных сооружений, предназначенных для охраны транспортных средств							
15	Благоустройство территории	Размещение декоративных, технических, планировочных, конструктивных устройств, элементов озеленения, различных видов оборудования и оформления, малых архитектурных форм, некапитальных нестационарных строений и сооружений, информационных щитов и указателей, применяемых как составные части благоустройства территории, общественных туалетов	12.0.2	Не подлежит установлению					
Вспомогательные виды разрешенного использования зоны Р4 не устанавливаются									
Условно разрешенные виды использования зоны Р4									
1	***Оказание услуг связи	Размещение зданий, предназначенных для размещения пунктов	3.2.3	300	Не подлежит установлению	40 %	3/5 (п.4.1)	20	Не менее 10 %

№ п/п	Наименование ВРИ	Описание ВРИ	Код (числовое обозначение ВРИ)	Предельные размеры земельных участков (кв. м)		Максимальный процент застройки в границах земельного участка	Минимальные отступы от границ земельного участка (м)	Предельная высота зданий (м)	Минимальный процент озеленения земельного участка
				min	max				
		оказания услуг почтовой, телеграфной, междугородней и международной телефонной связи							(п.3.1)
2	Осуществление религиозных обрядов	Размещение зданий и сооружений, предназначенных для совершения религиозных обрядов и церемоний (в том числе церкви, соборы, храмы, часовни, мечети, молельные дома, синагоги)	3.7.1	100	Не подлежит установлению	40 %	3/5 (п.4.1)	Не подлежит установлению	Не менее 10 % (п.3.1)
3	***Общественное питание	Размещение объектов капитального строительства в целях устройства мест общественного питания (рестораны, кафе, столовые, закусочные, бары)	<u>4.6</u>	Не подлежит установлению		40 %	3/5 (п.4.1)	20	Не менее 10 % (п.3.1)
4	Служебные гаражи	Размещение постоянных или временных гаражей, стоянок для хранения служебного автотранспорта, используемого в целях осуществления видов деятельности, предусмотренных видами разрешенного использования с кодами 3.0*, 4.0*, а также для стоянки и хранения транспортных средств общего пользования, в том числе в депо	<u>4.9</u>	100	Не подлежит установлению	75 %	3/5 (п.4.1)	20	Не менее 10 % (п.3.1)
5	***Туристическое обслуживание** (п.4)	Размещение пансионатов, гостиниц, кемпингов, домов отдыха, не оказывающих услуги по лечению; размещение детских лагерей	5.2.1	Не подлежит установлению		50 %	3/5 (п.4.1)	20	Не менее 15 % (п.3.1)
6	Стоянки транспорта общего пользования	Размещение стоянок транспортных средств, осуществляющих	7.2.3	400	Не подлежит установлению	0 %	0	Не подлежит установлению	

№ п/п	Наименование ВРИ	Описание ВРИ	Код (числовое обозначение ВРИ)	Предельные размеры земельных участков (кв. м)		Максимальный процент застройки в границах земельного участка	Минимальные отступы от границ земельного участка (м)	Предельная высота зданий (м)	Минимальный процент озеленения земельного участка
				min	max				
		перевозки людей по установленному маршруту							
7	***Обеспечение внутреннего правопорядка	Размещение объектов капитального строительства, необходимых для подготовки и поддержания в готовности органов внутренних дел, Росгвардии и спасательных служб, в которых существует военизированная служба; размещение объектов гражданской обороны, за исключением объектов гражданской обороны, являющихся частями производственных зданий	8.3	Не подлежит установлению		40 %	3/5 (п.4.1)	20	Не менее 10 % (п.3.1)
8	Стоянки транспортных средств	Размещение стоянок (парковок) легковых автомобилей и других мототранспортных средств, в том числе мотоциклов, мотороллеров, мотоколясок, мопедов, скутеров, за исключением встроенных, пристроенных и встроенно-пристроенных стоянок	4.9.2	Не подлежит установлению	Не подлежит установлению	Не подлежит установлению	Не подлежит установлению	Не подлежит установлению	Не подлежит установлению
9	***Магазины	Размещение объектов капитального строительства, предназначенных для продажи товаров, торговая площадь которых составляет до 5000 кв.м	4.4	Не подлежит установлению	Не подлежит установлению	40 %	3/5 (п.4.1)	20	Не менее 10 % (п.3.1)

№ п/п	Код (числовое обозначение ВРИ)	Наименование ВРИ	Описание ВРИ
1	2.7.1	Хранение автотранспорта	Размещение отдельно стоящих и пристроенных гаражей, в том числе подземных, предназначенных для хранения автотранспорта, в том числе с разделением на машино-места, за исключением гаражей, размещение которых предусмотрено содержанием видов разрешенного использования с <u>кодами 2.7.2, 4.9</u>
2	3.0	Общественное использование объектов капитального строительства	Размещение объектов капитального строительства в целях обеспечения удовлетворения бытовых, социальных и духовных потребностей человека. Содержание данного вида разрешенного использования включает в себя содержание видов разрешенного использования с кодами 3.1-3.10.2
3	4.0	Предпринимательство	Размещение объектов капитального строительства в целях извлечения прибыли на основании торговой, банковской и иной предпринимательской деятельности. Содержание данного вида разрешенного использования включает в себя содержание видов разрешенного использования, предусмотренных кодами 4.1-4.10

** Только для существующих пансионата «Приветливый берег», пансионата с лечением «Приморье»

*** Параметры принимать согласно статье 19 «Требования к архитектурно-градостроительному облику объекта капитального строительства».

3. Иные предельные параметры разрешенного строительства, реконструкции объектов капитального строительства.

3.1. Минимальный процент озеленения принимается в зависимости от площади земельного участка:

- до 1500 кв. м – 10 %;
- от 1500 кв. м до 3000 кв. м – 20 %;
- свыше 3000 кв. м – 30 %.

3.2. Для объектов капитального строительства, расположенных в границах зон высотного регулирования устанавливается предельная (максимальная) высота возводимых зданий, строений, сооружений:

- 1) для зоны А (устанавливается на расстоянии 100 метров от береговой линии Черного моря) – 21 метр;
- 2) для зоны Б (устанавливается на расстоянии от 100 до 300 метров от береговой линии Черного моря) – 25 метров;
- 3) для зоны В (устанавливается на расстоянии от 300 до 500 метров от береговой линии Черного моря) – 30 метров.

Границы зон высотного регулирования отображены на Карте градостроительного зонирования Правил.

4. Иные показатели по параметрам застройки зоны Р4: территории объектов обслуживания населения; требования и параметры по временному хранению индивидуальных транспортных средств, размещению гаражей и открытых автостоянок, требования и параметры к доле озелененной территории земельных участков регламентируются и устанавливаются нормативами градостроительного проектирования.

4.1. Минимальные отступы:

- минимальный отступ зданий, сооружений, строений от границы, отделяющей земельный участок от территории общего

пользования (улицы), - 5 метров, проездов, переулков - 3 метра;

- минимальный отступ зданий, сооружений, строений от границ смежных земельных участков - 3 метра (за исключением вспомогательных построек);

- минимальный отступ вспомогательных построек от границ смежных земельных участков - 1 метр.

4.2. Процент застройки подземной части не регламентируется. При этом минимальный отступ подземной части здания общественно-делового назначения от границ смежных земельных участков и от границы, отделяющей земельный участок от территории общего пользования, – 1 метр.

4.3. Минимальная площадь земельного участка с видом разрешенного использования «санаторная деятельность» может быть меньше установленной градостроительным регламентом в случае изменения вида разрешенного использования земельного участка на основной вид «санаторная деятельность» в целях приведения смежных земельных участков к единому виду «санаторная деятельность» для последующего объединения.

Статья 50. Р5 Зона тематических парков

1. Территориальная зона Р5 предназначена для размещения парков культуры и отдыха, прогулок и организации физкультурных занятий на открытом воздухе, организации путешествий, природно-познавательного туризма, а также для сохранения и изучения объектов культурного наследия народов Российской Федерации (памятников истории и культуры).

2. Перечень видов разрешенного использования земельных участков, объектов капитального строительства и предельные параметры разрешенного строительства, реконструкции объектов капитального строительства в зоне Р5:

№ п/п	Наименование ВРИ	Описание ВРИ	Код (числовое обозначение ВРИ)	Предельные размеры земельных участков (кв. м)		Максимальный процент застройки в границах земельного участка	Минимальные отступы от границ земельного участка (м)	Предельная высота зданий (м)	Минимальный процент озеленения земельного участка
				min	max				
Основные виды разрешенного использования зоны Р5									
1	Предоставление коммунальных услуг	Размещение зданий и сооружений, обеспечивающих поставку воды, тепла, электричества, газа, отвод канализационных стоков, очистку и уборку объектов недвижимости (котельных, водозаборов, очистных	3.1.1	Не подлежит установлению					

№ п/п	Наименование ВРИ	Описание ВРИ	Код (числовое обозначение ВРИ)	Предельные размеры земельных участков (кв. м)		Максимальный процент застройки в границах земельного участка	Минимальные отступы от границ земельного участка (м)	Предельная высота зданий (м)	Минимальный процент озеленения земельного участка
				min	max				
		сооружений, насосных станций, водопроводов, линий электропередач, трансформаторных подстанций, газопроводов, линий связи, телефонных станций, канализаций, стоянок, гаражей и мастерских для обслуживания уборочной и аварийной техники, сооружений, необходимых для сбора и плавки снега)							
2	Парки культуры и отдыха	Размещение парков культуры и отдыха	3.6.2	Не подлежит установлению					50 %
3	Осуществление религиозных обрядов	Размещение зданий и сооружений, предназначенных для совершения религиозных обрядов и церемоний (в том числе церкви, соборы, храмы, часовни, мечети, молельные дома, синагоги)	3.7.1	100	Не подлежит установлению	40 %	3/5 (п.3.2)	Не подлежит установлению	Не менее 10 % (п.3.3)
4	Обеспечение деятельности в области гидрометеорологии и смежных с ней областях	Размещение объектов капитального строительства, предназначенных для наблюдений за физическими и химическими процессами, происходящими в окружающей среде, определения ее гидрометеорологических, агрометеорологических и гелиогеофизических характеристик, уровня загрязнения атмосферного воздуха, почв, водных объектов, в том числе по гидробиологическим показателям, и околоземного - космического пространства, зданий и сооружений, используемых в области гидрометеорологии и смежных с ней областях (доплеровские метеорологические радиолокаторы,	<u>3.9.1</u>	Не подлежит установлению					

№ п/п	Наименование ВРИ	Описание ВРИ	Код (числовое обозначение ВРИ)	Предельные размеры земельных участков (кв. м)		Максимальный процент застройки в границах земельного участка	Минимальные отступы от границ земельного участка (м)	Предельная высота зданий (м)	Минимальный процент озеленения земельного участка
				min	max				
		гидрологические посты и другие)		Не подлежит установлению					
5	Площадки для занятий спортом	Размещение площадок для занятия спортом и физкультурой на открытом воздухе (физкультурные площадки, беговые дорожки, поля для спортивной игры)	5.1.3	Не подлежит установлению					
6	Связь	Размещение объектов связи, радиовещания, телевидения, включая воздушные радиорелейные, надземные и подземные кабельные линии связи, линии радиофикации, антенные поля, усилительные пункты на кабельных линиях связи, инфраструктуру спутниковой связи и телерадиовещания, за исключением объектов связи, размещение которых предусмотрено содержанием видов разрешенного использования с кодами 3.1.1, 3.2.3*	<u>6.8</u>	Не подлежит установлению					
7	Курортная деятельность	Использование, в том числе с их извлечением, для лечения и оздоровления человека природных лечебных ресурсов (месторождения минеральных вод, лечебные грязи, рапой лиманов и озер, особый климат и иные природные факторы и условия, которые используются или могут использоваться для профилактики и лечения заболеваний человека), а также охрана лечебных ресурсов от истощения и уничтожения в границах первой зоны округа горно-санитарной или санитарной охраны лечебно-	9.2	Не подлежит установлению					

№ п/п	Наименование ВРИ	Описание ВРИ	Код (числовое обозначение ВРИ)	Предельные размеры земельных участков (кв. м)		Максимальный процент застройки в границах земельного участка	Минимальные отступы от границ земельного участка (м)	Предельная высота зданий (м)	Минимальный процент озеленения земельного участка
				min	max				
		оздоровительных местностей и курорта		Не подлежит установлению					
8	Историко-культурная деятельность	Сохранение и изучение объектов культурного наследия народов Российской Федерации (памятников истории и культуры), в том числе: объектов археологического наследия, достопримечательных мест, мест бытования исторических промыслов, производств и ремесел, исторических поселений, действующих военных и гражданских захоронений, объектов культурного наследия, хозяйственная деятельность, являющаяся историческим промыслом или ремеслом, а также хозяйственная деятельность, обеспечивающая познавательный туризм	<u>9.3</u>	Не подлежит установлению					
9	Общее пользование водными объектами	Использование земельных участков, примыкающих к водным объектам способами, необходимыми для осуществления общего водопользования (водопользования, осуществляемого гражданами для личных нужд, а также забор (изъятие) водных ресурсов для целей питьевого и хозяйственно-бытового водоснабжения, купание, использование маломерных судов, водных мотоциклов и других технических средств, предназначенных для отдыха на водных объектах,	11.1	Не подлежит установлению					

№ п/п	Наименование ВРИ	Описание ВРИ	Код (числовое обозначение ВРИ)	Предельные размеры земельных участков (кв. м)		Максимальный процент застройки в границах земельного участка	Минимальные отступы от границ земельного участка (м)	Предельная высота зданий (м)	Минимальный процент озеленения земельного участка
				min	max				
		водопой, если соответствующие запреты не установлены законодательством)							
10	Гидротехнические сооружения	Размещение гидротехнических сооружений, необходимых для эксплуатации водохранилищ (плотин, водосбросов, водозаборных, водовыпускных и других гидротехнических сооружений, судопропускных сооружений, рыбозащитных и рыбопропускных сооружений, берегозащитных сооружений)	11.3	Не подлежит установлению					
11	Благоустройство территории	Размещение декоративных, технических, планировочных, конструктивных устройств, элементов озеленения, различных видов оборудования и оформления, малых архитектурных форм, некапитальных нестационарных строений и сооружений, информационных щитов и указателей, применяемых как составные части благоустройства территории, общественных туалетов	12.0.2	Не подлежит установлению					
Вспомогательные виды разрешенного использования зоны Р5 не устанавливаются									
Условно разрешенные виды использования зоны Р5									
1	**Обеспечение внутреннего правопорядка	Размещение объектов капитального строительства, необходимых для подготовки и поддержания в готовности органов внутренних дел, Росгвардии и спасательных служб, в которых существует военизированная служба; размещение объектов гражданской обороны, за ис-	8.3	Не подлежит установлению		40 %	3/5 (п.3.2)	12	Не менее 10 % (п.3.3)

№ п/п	Наименование ВРИ	Описание ВРИ	Код (числовое обозначение ВРИ)	Предельные размеры земельных участков (кв. м)		Максимальный процент застройки в границах земельного участка	Минимальные отступы от границ земельного участка (м)	Предельная высота зданий (м)	Минимальный процент озеленения земельного участка
				min	max				
		ключением объектов гражданской обороны, являющихся частями производственных зданий							
2	Стоянки транспортных средств	Размещение стоянок (парковок) легковых автомобилей и других мототранспортных средств, в том числе мотоциклов, мотороллеров, мотоколясок, мопедов, скутеров, за исключением встроенных, пристроенных и встроенно-пристроенных стоянок	4.9.2	Не подлежит установлению	Не подлежит установлению	Не подлежит установлению	Не подлежит установлению	Не подлежит установлению	Не подлежит установлению
3	**Магазины	Размещение объектов капитального строительства, предназначенных для продажи товаров, торговая площадь которых составляет до 5000 кв.м	4.4	Не подлежит установлению	Не подлежит установлению	40%	3/5 (п.3.2)	12	Не менее 10 % (п.3.3)
4	**Общественное питание	Размещение объектов капитального строительства в целях устройства мест общественного питания (рестораны, кафе, столовые, закусочные, бары)	4.6	Не подлежит установлению	Не подлежит установлению	40%	3/5 (п.3.2)	12	Не менее 10 % (п.3.3)

*

№ п/п	Код (числовое обозначение ВРИ)	Наименование ВРИ	Описание ВРИ
1	3.2.3	Оказание услуг связи	Размещение зданий, предназначенных для размещения пунктов оказания услуг почтовой, телеграфной, междугородней и международной телефонной связи

** Параметры принимать согласно статье 19 «Требования к архитектурно-градостроительному облику объекта капитального строительства».

3. Иные предельные параметры разрешенного строительства, реконструкции объектов капитального строительства.

3.1. Для объектов капитального строительства, расположенных в границах зон высотного регулирования устанавливается предельная (максимальная) высота возводимых зданий, строений, сооружений:

- 1) для зоны А (устанавливается на расстоянии 100 метров от береговой линии Черного моря) – 21 метр;
- 2) для зоны Б (устанавливается на расстоянии от 100 до 300 метров от береговой линии Черного моря) – 25 метров;
- 3) для зоны В (устанавливается на расстоянии от 300 до 500 метров от береговой линии Черного моря) – 30 метров.

Границы зон высотного регулирования отображены на Карте градостроительного зонирования Правил.

3.2. Минимальные отступы:

- минимальный отступ зданий, сооружений, строений от границы, отделяющей земельный участок от территории общего пользования (улицы), - 5 метров, проездов, переулков - 3 метра;

- минимальный отступ зданий, сооружений, строений от границ смежных земельных участков - 3 метра (за исключением вспомогательных построек);

- минимальный отступ вспомогательных построек от границ смежных земельных участков - 1 метр.

3.3 Минимальный процент озеленения принимается в зависимости от площади земельного участка:

- до 1500 кв. м – 10 %;
- от 1500 кв. м до 3000 кв. м – 20 %;
- свыше 3000 кв. м – 30 %.

4. Процент застройки подземной части не регламентируется. При этом минимальный отступ подземной части здания общественно-делового назначения от границ смежных земельных участков и от границы, отделяющей земельный участок от территории общего пользования, – 1 метр.

5. Иные показатели по параметрам застройки зоны Р5: территории объектов обслуживания населения; требования и параметры по временному хранению индивидуальных транспортных средств, размещению гаражей и открытых автостоянок, требования и параметры к доле озелененной территории земельных участков регламентируются и устанавливаются нормативами градостроительного проектирования.

6. В случае если земельный участок или объект капитального строительства находится в границах зоны с особыми условиями использования территорий, на них устанавливаются ограничения использования земельного участка в соответствии с главой 10 Правил, требованиями законодательства Российской Федерации.

7. В границах территориальной зоны Р5, применительно к которой предусматривается осуществление деятельности по комплексному развитию территории, расчетные показатели минимально допустимого уровня обеспеченности территории объектами коммунальной, транспортной, социальной инфраструктур и расчетные показатели максимально допустимого уровня территориальной доступности указанных объектов для населения, устанавливаются согласно НПП.

Статья 51. Р5.1 Зона аттрактивных тематических парков

1. Территориальная зона Р5.1 предназначена для размещения цирков, зверинцев, зоопарков, зоосадов, океанариумов, природно-познавательного туризма, объектов, используемых для организации путешествий, для размещения аквапарков, аттракционов, а также для сохранения и изучения объектов культурного наследия народов Российской Федерации (памятников истории и культуры)

2. Перечень видов разрешенного использования земельных участков, объектов капитального строительства и предельные параметры разрешенного строительства, реконструкции объектов капитального строительства в зоне Р5.1:

№ п/п	Наименование ВРИ	Описание ВРИ	Код (числовое обозначение ВРИ)	Предельные размеры земельных участков (кв. м)		Максимальный процент застройки в границах земельного участка	Минимальные отступы от границ земельного участка (м)	Предельная высота зданий (м)	Минимальный процент озеленения земельного участка
				min	max				
Основные виды разрешенного использования зоны Р5.1									
1	Предоставление коммунальных услуг	Размещение зданий и сооружений, обеспечивающих поставку воды, тепла, электричества, газа, отвод канализационных стоков, очистку и уборку объектов недвижимости (котельных, водозаборов, очистных сооружений, насосных станций, водопроводов, линий электропередач, трансформаторных подстанций, газопроводов, линий связи, телефонных станций, канализаций, стоянок, гаражей и мастерских для обслуживания уборочной и аварийной техники, сооружений, необходимых для сбора	3.1.1	Не подлежит установлению					

№ п/п	Наименование ВРИ	Описание ВРИ	Код (числовое обозначение ВРИ)	Предельные размеры земельных участков (кв. м)		Максимальный процент застройки в границах земельного участка	Минимальные отступы от границ земельного участка (м)	Предельная высота зданий (м)	Минимальный процент озеленения земельного участка
				min	max				
		и плавки снега)							
2	**Объекты культурно-досуговой деятельности	Размещение зданий, предназначенных для размещения музеев, выставочных залов, художественных галерей, домов культуры, библиотек, кинотеатров и кинозалов, театров, филармоний, концертных залов, планетариев	3.6.1	300	Не подлежит установлению	50 %	3/5 (п.4.1)	Не подлежит установлению (п.3.2)	Не менее 10 % (п.3.1)
3	Парки культуры и отдыха	Размещение парков культуры и отдыха	3.6.2	Не подлежит установлению					50 %
4	Цирки и зверинцы	Размещение зданий и сооружений для размещения цирков, зверинцев, зоопарков, зоосадов, океанариумов и осуществления сопутствующих видов деятельности по содержанию диких животных в неволе	3.6.3	5000	Не подлежит установлению	50 %	3/5 (п.4.1)	12	20 %
5	Осуществление религиозных обрядов	Размещение зданий и сооружений, предназначенных для совершения религиозных обрядов и церемоний (в том числе церкви, соборы, храмы, часовни, мечети, молельные дома, синагоги)	3.7.1	100	Не подлежит установлению	50 %	3/5 (п.4.1)	Не подлежит установлению	Не менее 10 % (п.3.1)
6	Обеспечение деятельности в области гидрометеорологии и смежных с ней областях	Размещение объектов капитального строительства, предназначенных для наблюдений за физическими и химическими процессами, происходящими в окружающей среде, определения ее гидрометеорологических, агрометеорологических и гелиогеофизических характеристик, уровня загрязнения атмосферного воздуха, почв, водных объектов, в том числе по гидро-	3.9.1	Не подлежит установлению					

№ п/п	Наименование ВРИ	Описание ВРИ	Код (числовое обозначение ВРИ)	Предельные размеры земельных участков (кв. м)		Максимальный процент застройки в границах земельного участка	Минимальные отступы от границ земельного участка (м)	Предельная высота зданий (м)	Минимальный процент озеленения земельного участка
				min	max				
		биологическим показателям, и околоземного - космического пространства, зданий и сооружений, используемых в области гидрометеорологии и смежных с ней областях (доплеровские метеорологические радиолокаторы, гидрологические посты и другие)							
9	**Развлекательные мероприятия	Размещение зданий и сооружений, предназначенных для организации развлекательных мероприятий, путешествий, для размещения дискотек и танцевальных площадок, ночных клубов, аквапарков, боулинга, аттракционов и т.п., игровых автоматов (кроме игрового оборудования, используемого для проведения азартных игр), игровых площадок	4.8.1	5000	Не подлежит установлению	40 %	3 (п.4.1)	Не подлежит установлению (п.3.2)	Не менее 10 % (п.3.1)
10	Площадки для занятий спортом	Размещение площадок для занятия спортом и физкультурой на открытом воздухе (физкультурные площадки, беговые дорожки, поля для спортивной игры)	5.1.3	Не подлежит установлению					
11	Связь	Размещение объектов связи, радиовещания, телевидения, включая воздушные радиорелейные, надземные и подземные кабельные линии связи, линии радиофикации, антенные поля, усилительные пункты на кабельных линиях связи, инфраструктуру спутниковой связи и телерадиовещания, за исключением объектов связи, разме-	<u>6.8</u>	Не подлежит установлению					

№ п/п	Наименование ВРИ	Описание ВРИ	Код (числовое обозначение ВРИ)	Предельные размеры земельных участков (кв. м)		Максимальный процент застройки в границах земельного участка	Минимальные отступы от границ земельного участка (м)	Предельная высота зданий (м)	Минимальный процент озеленения земельного участка
				min	max				
		щение которых предусмотрено содержанием видов разрешенного использования с кодами 3.1.1, 3.2.3*							
12	Курортная деятельность	Использование, в том числе с их извлечением, для лечения и оздоровления человека природных лечебных ресурсов (месторождения минеральных вод, лечебные грязи, рапой лиманов и озер, особый климат и иные природные факторы и условия, которые используются или могут использоваться для профилактики и лечения заболеваний человека), а также охрана лечебных ресурсов от истощения и уничтожения в границах первой зоны округа горно-санитарной или санитарной охраны лечебно-оздоровительных местностей и курорта	9.2	Не подлежит установлению					
13	Историко-культурная деятельность	Сохранение и изучение объектов культурного наследия народов Российской Федерации (памятников истории и культуры), в том числе: объектов археологического наследия, достопримечательных мест, мест бытования исторических промыслов, производств и ремесел, исторических поселений, действующих военных и гражданских захоронений, объектов культурного наследия, хозяйственная деятель-	<u>9.3</u>	Не подлежит установлению					

№ п/п	Наименование ВРИ	Описание ВРИ	Код (числовое обозначение ВРИ)	Предельные размеры земельных участков (кв. м)		Максимальный процент застройки в границах земельного участка	Минимальные отступы от границ земельного участка (м)	Предельная высота зданий (м)	Минимальный процент озеленения земельного участка
				min	max				
		ность, являющаяся историческим промыслом или ремеслом, а также хозяйственная деятельность, обеспечивающая познавательный туризм							
14	Общее пользование водными объектами	Использование земельных участков, примыкающих к водным объектам способами, необходимыми для осуществления общего водопользования (водопользования, осуществляемого гражданами для личных нужд, а также забор (изъятие) водных ресурсов для целей питьевого и хозяйственно-бытового водоснабжения, купание, использование маломерных судов, водных мотоциклов и других технических средств, предназначенных для отдыха на водных объектах, водопой, если соответствующие запреты не установлены законодательством)	11.1	Не подлежит установлению					
15	Гидротехнические сооружения	Размещение гидротехнических сооружений, необходимых для эксплуатации водохранилищ (плотин, водосбросов, водозаборных, водовыпускных и других гидротехнических сооружений, судопропускных сооружений, рыбозащитных и рыбопропускных сооружений, берегозащитных сооружений)	11.3	Не подлежит установлению					
16	Земельные участки (территории) общего	Земельные участки общего пользования. Содержание данного вида	12.0	Не подлежит установлению					

№ п/п	Наименование ВРИ	Описание ВРИ	Код (числовое обозначение ВРИ)	Предельные размеры земельных участков (кв. м)		Максимальный процент застройки в границах земельного участка	Минимальные отступы от границ земельного участка (м)	Предельная высота зданий (м)	Минимальный процент озеленения земельного участка
				min	max				
	пользования	разрешенного использования включает в себя содержание видов разрешенного использования с кодами 12.0.1-12.0.2							
17	Улично-дорожная сеть	Размещение объектов улично-дорожной сети: автомобильных дорог, трамвайных путей и пешеходных тротуаров в границах населенных пунктов, пешеходных переходов, бульваров, площадей, проездов, велодорожек и объектов велотранспортной и инженерной инфраструктуры; размещение придорожных стоянок (парковок) транспортных средств в границах городских улиц и дорог, за исключением предусмотренных видами разрешенного использования с кодами 2.7.1*, 4.9*, 7.2.3*, а также некапитальных сооружений, предназначенных для охраны транспортных средств	12.0.1	Устанавливаются НПП					
18	Благоустройство территории	Размещение декоративных, технических, планировочных, конструктивных устройств, элементов озеленения, различных видов оборудования и оформления, малых архитектурных форм, некапитальных нестационарных строений и сооружений, информационных щитов и указателей, применяемых как составные части благоустройства территории, общественных туалетов	12.0.2	Не подлежит установлению					

№ п/п	Наименование ВРИ	Описание ВРИ	Код (числовое обозначение ВРИ)	Предельные размеры земельных участков (кв. м)		Максимальный процент застройки в границах земельного участка	Минимальные отступы от границ земельного участка (м)	Предельная высота зданий (м)	Минимальный процент озеленения земельного участка
				min	max				
Вспомогательные виды разрешенного использования зоны Р5.1 не устанавливаются									
Условно разрешенные виды использования зоны Р5.1									
1	**Магазины	Размещение объектов капитального строительства, предназначенных для продажи товаров, торговая площадь которых составляет до 5000 кв.м	<u>4.4</u>	Не подлежит установлению		50 %	3/5 (п.4.1)	12	Не менее 10 % (п.3.1)
2	**Общественное питание	Размещение объектов капитального строительства в целях устройства мест общественного питания (рестораны, кафе, столовые, закусочные, бары)	<u>4.6</u>	Не подлежит установлению		50 %	3/5 (п.4.1)	12	Не менее 10 % (п.3.1)
3	**Выставочно-ярмарочная деятельность	Размещение объектов капитального строительства, сооружений, предназначенных для осуществления выставочно-ярмарочной и конгрессной деятельности, включая деятельность, необходимую для обслуживания указанных мероприятий (застройка экспозиционной площади, организация питания участников мероприятий)	<u>4.10</u>	5000	Не подлежит установлению	50 %	3/5 (п.4.1)	12	Не менее 10 % (п.3.1)
4	Оборудованные площадки для занятий спортом	Размещение сооружений для занятия спортом и физкультурой на открытом воздухе (теннисные корты, автодромы, мотодромы, трамплины, спортивные стрельбища)	5.1.4	100	Не подлежит установлению	50 %	0	Не подлежит установлению	

№ п/п	Наименование ВРИ	Описание ВРИ	Код (числовое обозначение ВРИ)	Предельные размеры земельных участков (кв. м)		Максимальный процент застройки в границах земельного участка	Минимальные отступы от границ земельного участка (м)	Предельная высота зданий (м)	Минимальный процент озеленения земельного участка
				min	max				
5	**Обеспечение внутреннего правопорядка	Размещение объектов капитального строительства, необходимых для подготовки и поддержания в готовности органов внутренних дел, Росгвардии и спасательных служб, в которых существует военизированная служба; размещение объектов гражданской обороны, за исключением объектов гражданской обороны, являющихся частями производственных зданий	8.3	Не подлежит установлению		50 %	3/5 (п.4.1)	12	Не менее 10 % (п.3.1)
6	Стоянки транспортных средств	Размещение стоянок (парковок) легковых автомобилей и других мототранспортных средств, в том числе мотоциклов, мотороллеров, мотоколясок, мопедов, скутеров, за исключением встроенных, пристроенных и встроенно-пристроенных стоянок	4.9.2	Не подлежит установлению	Не подлежит установлению	Не подлежит установлению	Не подлежит установлению	Не подлежит установлению	Не подлежит установлению
7	Природно-познавательный туризм	Размещение баз и палаточных лагерей для проведения походов и экскурсий по ознакомлению с природой, пеших и конных прогулок, устройство троп и дорожек, размещение щитов с познавательными сведениями об окружающей природной среде; осуществление необходимых природоохранных и природовосстановительных мероприятий	5.2	1000	Не подлежит установлению	0 %	Не подлежит установлению	Не подлежит установлению	Не подлежит установлению

№ п/п	Наименование ВРИ	Описание ВРИ	Код (числовое обозначение ВРИ)	Предельные размеры земельных участков (кв. м)		Максимальный процент застройки в границах земельного участка	Минимальные отступы от границ земельного участка (м)	Предельная высота зданий (м)	Минимальный процент озеленения земельного участка
				min	max				
8	Воздушный транспорт	Размещение аэродромов, вертолетных площадок (вертодромов), обустройство мест для приводнения и причаливания гидросамолетов, размещение радиотехнического обеспечения полетов и прочих объектов, необходимых для взлета и приземления (приводнения) воздушных судов, размещение аэропортов (аэровокзалов) и иных объектов, необходимых для посадки и высадки пассажиров и их сопутствующего обслуживания и обеспечения их безопасности, а также размещение объектов, необходимых для погрузки, разгрузки и хранения грузов, перемещаемых воздушным путем; размещение объектов, предназначенных для технического обслуживания и ремонта воздушных судов	7.4	Не подлежит установлению	Не подлежит установлению	75%	3/5 (п.4.1)	Не подлежит установлению	Не подлежит установлению

*

№ п/п	Код (числовое обозначение ВРИ)	Наименование ВРИ	Описание ВРИ
1	2.7.1	Хранение автотранспорта	Размещение отдельно стоящих и пристроенных гаражей, в том числе подземных, предназначенных для хранения автотранспорта, в том числе с разделением на машино-места, за исключением гаражей, размещение которых предусмотрено содержанием видов разрешенного использования с кодами 2.7.2, 4.9
2	3.2.3	Оказание услуг связи	Размещение зданий, предназначенных для размещения пунктов оказания услуг почтовой, телеграфной, междугородней и международной телефонной связи
3	4.9	Служебные гаражи	Размещение постоянных или временных гаражей, стоянок для хранения служебного автотранспорта, используемого в целях осуществления видов деятельности, предусмотренных видами разрешенного использования с кодами 3.0, 4.0, а

			также для стоянки и хранения транспортных средств общего пользования, в том числе в депо
4	7.2.3	Стоянки транспорта общего пользования	Размещение стоянок транспортных средств, осуществляющих перевозки людей по установленному маршруту

** Параметры принимать согласно статье 19 «Требования к архитектурно-градостроительному облику объекта капитального строительства».

3. Иные предельные параметры разрешенного строительства, реконструкции объектов капитального строительства.

3.1 Минимальный процент озеленения принимается в зависимости от площади земельного участка:

- до 1500 кв. м – 10 %;
- от 1500 кв. м до 3000 кв. м – 20 %;
- свыше 3000 кв. м – 30 %.

3.2. Для объектов капитального строительства, расположенных в границах зон высотного регулирования устанавливается предельная (максимальная) высота возводимых зданий, строений, сооружений:

- 1) для зоны А (устанавливается на расстоянии 100 метров от береговой линии Черного моря) – 21 метр;
- 2) для зоны Б (устанавливается на расстоянии от 100 до 300 метров от береговой линии Черного моря) – 25 метров;
- 3) для зоны В (устанавливается на расстоянии от 300 до 500 метров от береговой линии Черного моря) – 30 метров.

Границы зон высотного регулирования отображены на Карте градостроительного зонирования Правил.

4. Для объектов капитального строительства:

4.1. Минимальные отступы:

- минимальный отступ зданий, сооружений, строений от границы, отделяющей земельный участок от территории общего пользования (улицы), - 5 метров, проездов, переулков - 3 метра;
- минимальный отступ зданий, сооружений, строений от границ смежных земельных участков - 3 метра (за исключением вспомогательных построек);
- минимальный отступ вспомогательных построек от границ смежных земельных участков - 1 метр.

4.2. Процент застройки подземной части не регламентируется. При этом минимальный отступ подземной части здания общественно-делового назначения от границ смежных земельных участков и от границы, отделяющей земельный участок от территории общего пользования, – 1 метр.

5. Иные показатели по параметрам застройки зоны Р5.1: территории объектов обслуживания населения; требования и параметры по временному хранению индивидуальных транспортных средств, размещению гаражей и открытых автостоянок, требования и параметры к доле озелененной территории земельных участков регламентируются и устанавливаются нормативами градостроительного проектирования.

6. В случае если земельный участок или объект капитального строительства находится в границах зоны с особыми условиями использования территорий, на них устанавливаются ограничения использования земельного участка в соответствии с главой 10 Правил, требованиями законодательства Российской Федерации.

7. В границах территориальной зоны Р5.1, применительно к которой предусматривается осуществление деятельности по комплексному развитию территории, расчетные показатели минимально допустимого уровня обеспеченности территории объектами коммунальной, транспортной, социальной инфраструктур и расчетные показатели максимально допустимого уровня территориальной доступности указанных объектов для населения, устанавливаются согласно НГП.

Статья 52. Р5.2 Зона специализированных тематических парков.

1. Территориальная зона Р5.2 предназначена для размещения тематических парков.

2. Перечень видов разрешенного использования земельных участков, объектов капитального строительства и предельные параметры разрешенного строительства, реконструкции объектов капитального строительства в зоне Р5.2:

№ п/п	Наименование ВРИ	Описание ВРИ	Код (числовое обозначение ВРИ)	Предельные размеры земельных участков (кв. м)		Максимальный процент застройки в границах земельного участка	Минимальные отступы от границ земельного участка (м)	Предельная высота зданий (м)	Минимальный процент озеленения земельного участка
				min	max				
Основные виды разрешенного использования зоны Р5.2									
1	Предоставление коммунальных услуг	Размещение зданий и сооружений, обеспечивающих поставку воды, тепла, электричества, газа, отвод канализационных стоков, очистку и уборку объектов недвижимости (котельных, водозаборов, очистных сооружений, насосных станций, водопроводов, линий электропередач, трансформаторных подстанций, газопроводов, линий связи, телефонных станций, канализаций, стоянок, гаражей и мастерских для обслужива-	3.1.1	Не подлежит установлению					

№ п/п	Наименование ВРИ	Описание ВРИ	Код (числовое обозначение ВРИ)	Предельные размеры земельных участков (кв. м)		Максимальный процент застройки в границах земельного участка	Минимальные отступы от границ земельного участка (м)	Предельная высота зданий (м)	Минимальный процент озеленения земельного участка
				min	max				
		ния уборочной и аварийной техники, сооружений, необходимых для сбора и плавки снега)							
2	Парки культуры и отдыха	Размещение парков культуры и отдыха	3.6.2	Не подлежит установлению				50 %	
3	Обеспечение деятельности в области гидрометеорологии и смежных с ней областях	Размещение объектов капитального строительства, предназначенных для наблюдений за физическими и химическими процессами, происходящими в окружающей среде, определения ее гидрометеорологических, агрометеорологических и гелиогеофизических характеристик, уровня загрязнения атмосферного воздуха, почв, водных объектов, в том числе по гидробиологическим показателям, и околоземного - космического пространства, зданий и сооружений, используемых в области гидрометеорологии и смежных с ней областях (доплеровские метеорологические радиолокаторы, гидрологические посты и другие)	<u>3.9.1</u>	Не подлежит установлению					
4	**Выставочно-ярмарочная деятельность	Размещение объектов капитального строительства, сооружений, предназначенных для осуществления выста-	<u>4.10</u>	1000	Не подлежит установлению	40 %	3/5 (п.4.1)	12	Не менее 10 % (п.3.1)

№ п/п	Наименование ВРИ	Описание ВРИ	Код (числовое обозначение ВРИ)	Предельные размеры земельных участков (кв. м)		Максимальный процент застройки в границах земельного участка	Минимальные отступы от границ земельного участка (м)	Предельная высота зданий (м)	Минимальный процент озеленения земельного участка
				min	max				
		вочно-ярмарочной и конгрессной деятельности, включая деятельность, необходимую для обслуживания указанных мероприятий (застройка экспозиционной площади, организация питания участников мероприятий)							
5	Площадки для занятий спортом	Размещение площадок для занятия спортом и физкультурой на открытом воздухе (физкультурные площадки, беговые дорожки, поля для спортивной игры)	5.1.3	Не подлежит установлению					
6	Природно-познавательный туризм	Размещение баз и палаточных лагерей для проведения походов и экскурсий по ознакомлению с природой, пеших и конных прогулок, устройство троп и дорожек, размещение щитов с познавательными сведениями об окружающей природной среде; осуществление необходимых природоохранных и природовосстановительных мероприятий	5.2	1000	Не подлежит установлению	0 %	Не подлежит установлению		
7	Связь	Размещение объектов связи, радиовещания, телевидения, включая воздушные радиорелейные, надземные и подземные кабельные линии	<u>6.8</u>	Не подлежит установлению					

№ п/п	Наименование ВРИ	Описание ВРИ	Код (числовое обозначение ВРИ)	Предельные размеры земельных участков (кв. м)		Максимальный процент застройки в границах земельного участка	Минимальные отступы от границ земельного участка (м)	Предельная высота зданий (м)	Минимальный процент озеленения земельного участка
				min	max				
		связи, линии радиофикации, антенные поля, усилительные пункты на кабельных линиях связи, инфраструктуру спутниковой связи и телерадиовещания, за исключением объектов связи, размещение которых предусмотрено содержанием видов разрешенного использования с кодами 3.1.1, 3.2.3*							
8	Курортная деятельность	Использование, в том числе с их извлечением, для лечения и оздоровления человека природных лечебных ресурсов (месторождения минеральных вод, лечебные грязи, рапой лиманов и озер, особый климат и иные природные факторы и условия, которые используются или могут использоваться для профилактики и лечения заболеваний человека), а также охрана лечебных ресурсов от истощения и уничтожения в границах первой зоны округа горно-санитарной или санитарной охраны лечебно-оздоровительных местностей и курорта	9.2	Не подлежит установлению					
9	Историко-культурная дея-	Сохранение и изучение объектов культурного наследия	<u>9.3</u>	Не подлежит установлению					

№ п/п	Наименование ВРИ	Описание ВРИ	Код (числовое обозначение ВРИ)	Предельные размеры земельных участков (кв. м)		Максимальный процент застройки в границах земельного участка	Минимальные отступы от границ земельного участка (м)	Предельная высота зданий (м)	Минимальный процент озеленения земельного участка
				min	max				
	тельность	народов Российской Федерации (памятников истории и культуры), в том числе: объектов археологического наследия, достопримечательных мест, мест бытования исторических промыслов, производств и ремесел, исторических поселений, недействующих военных и гражданских захоронений, объектов культурного наследия, хозяйственная деятельность, являющаяся историческим промыслом или ремеслом, а также хозяйственная деятельность, обеспечивающая познавательный туризм							
10	Общее пользование водными объектами	Использование земельных участков, примыкающих к водным объектам способами, необходимыми для осуществления общего водопользования (водопользования, осуществляемого гражданами для личных нужд, а также забор (изъятие) водных ресурсов для целей питьевого и хозяйственно-бытового водоснабжения, купание, использование маломерных судов, водных мотоциклов и других технических средств, предназна-	11.1	Не подлежит установлению					

№ п/п	Наименование ВРИ	Описание ВРИ	Код (числовое обозначение ВРИ)	Предельные размеры земельных участков (кв. м)		Максимальный процент застройки в границах земельного участка	Минимальные отступы от границ земельного участка (м)	Предельная высота зданий (м)	Минимальный процент озеленения земельного участка
				min	max				
		ченных для отдыха на водных объектах, водопой, если соответствующие запреты не установлены законодательством)							
11	Гидротехнические сооружения	Размещение гидротехнических сооружений, необходимых для эксплуатации водохранилищ (плотин, водосбросов, водозаборных, водовыпускных и других гидротехнических сооружений, судопропускных сооружений, рыбозащитных и рыбопропускных сооружений, берегозащитных сооружений)	11.3	Не подлежит установлению					
12	Земельные участки (территории) общего пользования	Земельные участки общего пользования. Содержание данного вида разрешенного использования включает в себя содержание видов разрешенного использования с кодами 12.0.1-12.0.2	12.0	Не подлежит установлению					
13	Улично-дорожная сеть	Размещение объектов улично-дорожной сети: автомобильных дорог, трамвайных путей и пешеходных тротуаров в границах населенных пунктов, пешеходных переходов, бульваров, площадей, проездов, велодорожек и объектов велотранспортной и инженерной ин-	12.0.1	Устанавливаются НПП					

№ п/п	Наименование ВРИ	Описание ВРИ	Код (числовое обозначение ВРИ)	Предельные размеры земельных участков (кв. м)		Максимальный процент застройки в границах земельного участка	Минимальные отступы от границ земельного участка (м)	Предельная высота зданий (м)	Минимальный процент озеленения земельного участка
				min	max				
		фраструктуры; размещение придорожных стоянок (парковок) транспортных средств в границах городских улиц и дорог, за исключением предусмотренных видами разрешенного использования с кодами 2.7.1, 4.9, 7.2.3*, а также некапитальных сооружений, предназначенных для охраны транспортных средств							
14	Благоустройство территории	Размещение декоративных, технических, планировочных, конструктивных устройств, элементов озеленения, различных видов оборудования и оформления, малых архитектурных форм, некапитальных нестационарных строений и сооружений, информационных щитов и указателей, применяемых как составные части благоустройства территории, общественных туалетов	12.0.2	Не подлежит установлению					
Вспомогательные виды разрешенного использования зоны Р5.2 не устанавливаются									
Условно разрешенные виды использования зоны Р5.2									
1	**Хранение автотранспорта	Размещение отдельно стоящих и пристроенных гаражей, в том числе подземных, предназначенных для хранения автотранспорта, в том	<u>2.7.1</u>	100	Не подлежит установлению	75 %	3/5 (п.4.1)	12	10 %

№ п/п	Наименование ВРИ	Описание ВРИ	Код (числовое обозначение ВРИ)	Предельные размеры земельных участков (кв. м)		Максимальный процент застройки в границах земельного участка	Минимальные отступы от границ земельного участка (м)	Предельная высота зданий (м)	Минимальный процент озеленения земельного участка
				min	max				
		числе с разделением на машино-места, за исключением гаражей, размещение которых предусмотрено содержанием видов разрешенного использования с кодами 2.7.2*, 4.9							
2	Служебные гаражи	Размещение постоянных или временных гаражей, стоянок для хранения служебного автотранспорта, используемого в целях осуществления видов деятельности, предусмотренных видами разрешенного использования с кодами 3.0*, 4.0*, а также для стоянки и хранения транспортных средств общего пользования, в том числе в депо	<u>4.9</u>	100	Не подлежит установлению	75 %	3/5 (п.4.1)	12	10 %
3	Осуществление религиозных обрядов	Размещение зданий и сооружений, предназначенных для совершения религиозных обрядов и церемоний (в том числе церкви, соборы, храмы, часовни, мечети, молельные дома, синагоги)	3.7.1	100	Не подлежит установлению	40 %	3/5 (п.4.1)	Не подлежит установлению	Не менее 10 % (п.3.1)
4	**Общественное питание	Размещение объектов капитального строительства в целях устройства мест общественного питания (рестораны, кафе, столовые, закусочные, бары)	<u>4.6</u>	Не подлежит установлению		40 %	3/5 (п.4.1)	12	Не менее 10 % (п.3.1)

№ п/п	Наименование ВРИ	Описание ВРИ	Код (числовое обозначение ВРИ)	Предельные размеры земельных участков (кв. м)		Максимальный процент застройки в границах земельного участка	Минимальные отступы от границ земельного участка (м)	Предельная высота зданий (м)	Минимальный процент озеленения земельного участка
				min	max				
5	**Туристическое обслуживание (п.4)	Размещение пансионатов, гостиниц, кемпингов, домов отдыха, не оказывающих услуги по лечению; размещение детских лагерей	5.2.1	Не подлежит установлению		50 %	3/5 (п.4.1)	20	Не менее 15 % (п.3.1)
6	**Обеспечение внутреннего правопорядка	Размещение объектов капитального строительства, необходимых для подготовки и поддержания в готовности органов внутренних дел, Росгвардии и спасательных служб, в которых существует военизированная служба; размещение объектов гражданской обороны, за исключением объектов гражданской обороны, являющихся частями производственных зданий	8.3	Не подлежит установлению		40 %	3/5 (п.4.1)	12	Не менее 10 % (п.3.1)
7	Стоянки транспортных средств	Размещение стоянок (парковок) легковых автомобилей и других мототранспортных средств, в том числе мотоциклов, мотороллеров, мотоколясок, мопедов, скутеров, за исключением встроенных, пристроенных и встроенно-пристроенных стоянок	4.9.2	Не подлежит установлению	Не подлежит установлению	Не подлежит установлению	Не подлежит установлению	Не подлежит установлению	Не подлежит установлению

*

№	Код (число-)	Наименование ВРИ	Описание ВРИ
---	--------------	------------------	--------------

п/п	вое обозначение ВРИ)		
1	2.7.2	Размещение гаражей для собственных нужд	Размещение для собственных нужд отдельно стоящих гаражей и (или) гаражей, блокированных общими стенами с другими гаражами в одном ряду, имеющих общие с ними крышу, фундамент и коммуникации
2	3.0	Общественное использование объектов капитального строительства	Размещение объектов капитального строительства в целях обеспечения удовлетворения бытовых, социальных и духовных потребностей человека. Содержание данного вида разрешенного использования включает в себя содержание видов разрешенного использования с кодами 3.1-3.10.2
3	3.2.3	Оказание услуг связи	Размещение зданий, предназначенных для размещения пунктов оказания услуг почтовой, телеграфной, междугородней и международной телефонной связи
4	4.0	Предпринимательство	Размещение объектов капитального строительства в целях извлечения прибыли на основании торговой, банковской и иной предпринимательской деятельности. Содержание данного вида разрешенного использования включает в себя содержание видов разрешенного использования, предусмотренных кодами 4.1-4.10
5	7.2.3	Стоянки транспорта общего пользования	Размещение стоянок транспортных средств, осуществляющих перевозки людей по установленному маршруту

** Параметры принимать согласно статье 19 «Требования к архитектурно-градостроительному облику объекта капитального строительства».

3. Иные предельные параметры разрешенного строительства, реконструкции объектов капитального строительства.

3.1 Минимальный процент озеленения принимается в зависимости от площади земельного участка:

- до 1500 кв. м – 10 %;
- от 1500 кв. м до 3000 кв. м – 20 %;
- свыше 3000 кв. м – 30 %.

4. Для видов разрешенного использования земельных участков и объектов капитального строительства 5.2.1 «Туристическое обслуживание» строительство апарт-отелей и комплексов апартаментов запрещено.

4.1. Минимальные отступы:

- минимальный отступ зданий, сооружений, строений от границы, отделяющей земельный участок от территории общего пользования (улицы), - 5 метров, проездов, переулков - 3 метра;
- минимальный отступ зданий, сооружений, строений от границ смежных земельных участков - 3 метра (за исключением вспомогательных построек);
- минимальный отступ вспомогательных построек от границ смежных земельных участков - 1 метр.

4.2. Процент застройки подземной части не регламентируется. При этом минимальный отступ подземной части здания общественно-делового назначения от границ смежных земельных участков и от границы, отделяющей земельный участок от территории общего пользования, – 1 метр.

5. Иные показатели по параметрам застройки зоны Р5.2: территории объектов обслуживания населения; требования и параметры по временному хранению индивидуальных транспортных средств, размещению гаражей и открытых автостоянок, требования и параметры к доле озелененной территории земельных участков регламентируются и устанавливаются нормативами градостроительного проектирования.

6. В случае если земельный участок или объект капитального строительства находится в границах зоны с особыми условиями использования территорий, на них устанавливаются ограничения использования земельного участка в соответствии с главой 10 Правил, требованиями законодательства Российской Федерации.

Статья 53. Градостроительные регламенты для зоны смешанной, общественно-деловой и курортной застройки

1. В состав зоны смешанной, общественно-деловой и курортной застройки включены:
- зона смешанной, общественно-деловой и курортной застройки (СМ);

Статья 54. СМ Зона смешанной, общественно-деловой и курортной застройки

1. Территориальная зона СМ предназначена для размещения объектов курортной деятельности, гостиничного обслуживания, туристического обслуживания, общественного питания, торгового обслуживания, культурно-досуговой деятельности, спорта, территорий общего пользования, а также индивидуальной жилой застройки.

2. Перечень видов разрешенного использования земельных участков, объектов капитального строительства и предельные параметры разрешенного строительства, реконструкции объектов капитального строительства в зоне СМ:

№ п/п	Наименование ВРИ	Описание ВРИ	Код (числовое обозначение ВРИ)	Предельные размеры земельных участков (кв. м)		Максимальный процент застройки в границах земельного участка	Минимальные отступы от границ земельного участка (м)	Предельная высота зданий (м)	Минимальный процент озеленения земельного участка
				min	max				
Основные виды разрешенного использования зоны СМ									

№ п/п	Наименование ВРИ	Описание ВРИ	Код (числовое обозначение ВРИ)	Предельные размеры земельных участков (кв. м)		Максимальный процент застройки в границах земельного участка	Минимальные отступы от границ земельного участка (м)	Предельная высота зданий (м)	Минимальный процент озеленения земельного участка
				min	max				
1	***Для индивидуального жилищного строительства	Размещение жилого дома (отдельно стоящего здания количеством надземных этажей не более чем три, высотой не более двадцати метров, которое состоит из комнат и помещений вспомогательного использования, предназначенных для удовлетворения гражданами бытовых и иных нужд, связанных с их проживанием в таком здании, не предназначенного для раздела на самостоятельные объекты недвижимости); выращивание сельскохозяйственных культур; размещение гаражей для собственных нужд и хозяйственных построек	<u>2.1</u>	300 (400 для вновь образуемых)	1500	50 %	3/5 (прим 3.2)	20 3 надземных этажа	Не подлежит установлению
2	Предоставление коммунальных услуг	Размещение зданий и сооружений, обеспечивающих поставку воды, тепла, электричества, газа, отвод канализационных стоков, очистку и уборку объектов недвижимости (котельных, водозаборов, очистных сооружений, насосных станций, водопроводов, линий электропередач, трансформаторных подстанций, газопроводов, линий связи, телефонных станций, канализаций, стоянок, гаражей и ма-	<u>3.1.1</u>	Не подлежит установлению					

№ п/п	Наименование ВРИ	Описание ВРИ	Код (числовое обозначение ВРИ)	Предельные размеры земельных участков (кв. м)		Максимальный процент застройки в границах земельного участка	Минимальные отступы от границ земельного участка (м)	Предельная высота зданий (м)	Минимальный процент озеленения земельного участка
				min	max				
		стерских для обслуживания уборочной и аварийной техники, сооружений, необходимых для сбора и плавки снега)							
3	***Оказание услуг связи	Размещение зданий, предназначенных для размещения пунктов оказания услуг почтовой, телеграфной, междугородней и международной телефонной связи	3.2.3	300	Не подлежит установлению	50 %	3/5 (прим 3.2)	16	Не менее 10 % (п.3.1)
4	***Бытовое обслуживание	Размещение объектов капитального строительства, предназначенных для оказания населению или организациям бытовых услуг (мастерские мелкого ремонта, ателье, бани, парикмахерские, прачечные, химчистки, похоронные бюро)	<u>3.3</u>	300	Не подлежит установлению	50 %	3/5 (прим 3.2)	16	Не менее 10 % (п.3.1)
5	***Амбулаторно-поликлиническое обслуживание	Размещение объектов капитального строительства, предназначенных для оказания гражданам амбулаторно-поликлинической медицинской помощи (поликлиники, фельдшерские пункты, пункты здравоохранения, центры матери и ребенка, диагностические центры, молочные кухни, станции донорства крови, клинические лаборатории)	<u>3.4.1</u>	300	Не подлежит установлению	50 %	3/5 (прим 3.2)	16	по расчету согласно заданию на проектирование
6	Дошкольное, начальное и среднее общее обра-	Размещение объектов капитального строительства, пред-	<u>3.5.1</u>	300	Не подлежит установлению	50 %	3/5 (прим 3.2)	16	по расчету согласно заданию

№ п/п	Наименование ВРИ	Описание ВРИ	Код (числовое обозначение ВРИ)	Предельные размеры земельных участков (кв. м)		Максимальный процент застройки в границах земельного участка	Минимальные отступы от границ земельного участка (м)	Предельная высота зданий (м)	Минимальный процент озеленения земельного участка
				min	max				
	зование	назначенных для просвещения, дошкольного, начального и среднего общего образования (детские ясли, детские сады, школы, лицеи, гимназии, художественные, музыкальные школы, образовательные кружки и иные организации, осуществляющие деятельность по воспитанию, образованию и просвещению), в том числе зданий, спортивных сооружений, предназначенных для занятия обучающихся физической культурой и спортом							на проектирование
7	***Объекты культурно-досуговой деятельности	Размещение зданий, предназначенных для размещения музеев, выставочных залов, художественных галерей, домов культуры, библиотек, кинотеатров и кинозалов, театров, филармоний, концертных залов, планетариев	3.6.1	300	Не подлежит установлению	50 %	3/5 (прим 3.2)	16	Не менее 10 % (п.3.1)
8	Парки культуры и отдыха	Размещение парков культуры и отдыха	3.6.2	Не подлежит установлению					50 %
9	Осуществление религиозных обрядов	Размещение зданий и сооружений, предназначенных для совершения религиозных обрядов и церемоний (в том числе церкви, соборы, храмы, часовни, мечети, молельные дома, синагоги)	3.7.1	100	Не подлежит установлению	50 %	3/5 (прим 3.2)	Не подлежит установлению	Не менее 10 % (п.3.1)

№ п/п	Наименование ВРИ	Описание ВРИ	Код (числовое обозначение ВРИ)	Предельные размеры земельных участков (кв. м)		Максимальный процент застройки в границах земельного участка	Минимальные отступы от границ земельного участка (м)	Предельная высота зданий (м)	Минимальный процент озеленения земельного участка
				min	max				
10	Обеспечение деятельности в области гидрометеорологии и смежных с ней областях	Размещение объектов капитального строительства, предназначенных для наблюдений за физическими и химическими процессами, происходящими в окружающей среде, определения ее гидрометеорологических, агрометеорологических и гелиогеофизических характеристик, уровня загрязнения атмосферного воздуха, почв, водных объектов, в том числе по гидробиологическим показателям, и околоземного - космического пространства, зданий и сооружений, используемых в области гидрометеорологии и смежных с ней областях (доплеровские метеорологические радиолокаторы, гидрологические посты и другие)	<u>3.9.1</u>	Не подлежит установлению					
11	***Гостиничное обслуживание (п.7)	Размещение гостиниц	<u>4.7</u>	Не подлежит установлению		50 %	3/5 (прим 3.2)	16	Не менее 15 % (п.3.1)
12	***Развлекательные мероприятия	Размещение зданий и сооружений, предназначенных для организации развлекательных мероприятий, путешествий, для размещения дискотек и танцевальных площадок, ноч-	4.8.1	5000	Не подлежит установлению	50 %	3/5 (прим 3.2)	16	Не менее 10 % (п.3.1)

№ п/п	Наименование ВРИ	Описание ВРИ	Код (числовое обозначение ВРИ)	Предельные размеры земельных участков (кв. м)		Максимальный процент застройки в границах земельного участка	Минимальные отступы от границ земельного участка (м)	Предельная высота зданий (м)	Минимальный процент озеленения земельного участка
				min	max				
		ных клубов, аквапарков, боулинга, аттракционов и т.п., игровых автоматов (кроме игрового оборудования, используемого для проведения азартных игр), игровых площадок							
13	Служебные гаражи	Размещение постоянных или временных гаражей, стоянок для хранения служебного автотранспорта, используемого в целях осуществления видов деятельности, предусмотренных видами разрешенного использования с кодами 3.0*, 4.0*, а также для стоянки и хранения транспортных средств общего пользования, в том числе в депо	<u>4.9</u>	100	50000	75 %	3/5 (прим 3.2)	16	10 %
14	***Выставочно-ярмарочная деятельность	Размещение объектов капитального строительства, сооружений, предназначенных для осуществления выставочно-ярмарочной и конгрессной деятельности, включая деятельность, необходимую для обслуживания указанных мероприятий (застройка экспозиционной площади, организация питания участников мероприятий)	<u>4.10</u>	1000	Не подлежит установлению	50 %	3/5 (прим 3.2)	16	Не менее 10 % (п.3.1)
15	***Обеспечение занятий спортом в помещениях	Размещение спортивных клубов, спортивных залов, бассейнов, физкультурно-	<u>5.1.2</u>	400	Не подлежит установлению	50 %	3/5 (прим 3.2)	16	Не менее 10 % (п.3.1)

№ п/п	Наименование ВРИ	Описание ВРИ	Код (числовое обозначение ВРИ)	Предельные размеры земельных участков (кв. м)		Максимальный процент застройки в границах земельного участка	Минимальные отступы от границ земельного участка (м)	Предельная высота зданий (м)	Минимальный процент озеленения земельного участка
				min	max				
		оздоровительных комплексов в зданиях и сооружениях							
16	Площадки для занятий спортом	Размещение площадок для занятия спортом и физкультурой на открытом воздухе (физкультурные площадки, беговые дорожки, поля для спортивной игры)	5.1.3	Не подлежит установлению					
17	Оборудованные площадки для занятий спортом	Размещение сооружений для занятия спортом и физкультурой на открытом воздухе (теннисные корты, автодромы, мотодромы, трамплины, спортивные стрельбища)	5.1.4	100	Не подлежит установлению	50 %	0	Не подлежит установлению	
18	Связь	Размещение объектов связи, радиовещания, телевидения, включая воздушные радиорелейные, надземные и подземные кабельные линии связи, линии радиофикации, антенные поля, усилительные пункты на кабельных линиях связи, инфраструктуру спутниковой связи и телерадиовещания, за исключением объектов связи, размещение которых предусмотрено содержанием видов разрешенного использования с кодами 3.1.1, 3.2.3	<u>6.8</u>	Не подлежит установлению					
20	***Обеспечение внутреннего правопорядка	Размещение объектов капитального строительства, необходимых для подготовки и	8.3	Не подлежит установлению		50 %	3/5 (прим 3.2)	16	Не менее 10 % (п.3.1)

№ п/п	Наименование ВРИ	Описание ВРИ	Код (числовое обозначение ВРИ)	Предельные размеры земельных участков (кв. м)		Максимальный процент застройки в границах земельного участка	Минимальные отступы от границ земельного участка (м)	Предельная высота зданий (м)	Минимальный процент озеленения земельного участка
				min	max				
		поддержания в готовности органов внутренних дел, Росгвардии и спасательных служб, в которых существует военизированная служба; размещение объектов гражданской обороны, за исключением объектов гражданской обороны, являющихся частями производственных зданий							
21	Курортная деятельность	Использование, в том числе с их извлечением, для лечения и оздоровления человека природных лечебных ресурсов (месторождения минеральных вод, лечебные грязи, рапой лиманов и озер, особый климат и иные природные факторы и условия, которые используются или могут использоваться для профилактики и лечения заболеваний человека), а также охрана лечебных ресурсов от истощения и уничтожения в границах первой зоны округа горно-санитарной или санитарной охраны лечебно-оздоровительных местностей и курорта	9.2	Не подлежит установлению					

№ п/п	Наименование ВРИ	Описание ВРИ	Код (числовое обозначение ВРИ)	Предельные размеры земельных участков (кв. м)		Максимальный процент застройки в границах земельного участка	Минимальные отступы от границ земельного участка (м)	Предельная высота зданий (м)	Минимальный процент озеленения земельного участка
				min	max				
22	***Санаторная деятельность	Размещение санаториев, профилакториев, бальнеологических лечебниц, грязелечебниц, обеспечивающих оказание услуги по лечению и оздоровлению населения; обустройство лечебно-оздоровительных местностей (пляжи, бюветы, места добычи целебной грязи); размещение лечебно-оздоровительных лагерей	9.2.1	4000	Не подлежит установлению	50 %	3/5 (прим 3.2)	16	по расчету согласно заданию на проектирование, но не менее 25%
23	Историко-культурная деятельность	Сохранение и изучение объектов культурного наследия народов Российской Федерации (памятников истории и культуры), в том числе: объектов археологического наследия, достопримечательных мест, мест бытования исторических промыслов, производств и ремесел, исторических поселений, недействующих военных и гражданских захоронений, объектов культурного наследия, хозяйственная деятельность, являющаяся историческим промыслом или ремеслом, а также хозяйственная деятельность, обеспечивающая познавательный туризм	<u>9.3</u>	Не подлежит установлению					
25	Гидротехнические сооружения	Размещение гидротехнических сооружений, необходимых для	11.3	Не подлежит установлению					

№ п/п	Наименование ВРИ	Описание ВРИ	Код (числовое обозначение ВРИ)	Предельные размеры земельных участков (кв. м)		Максимальный процент застройки в границах земельного участка	Минимальные отступы от границ земельного участка (м)	Предельная высота зданий (м)	Минимальный процент озеленения земельного участка
				min	max				
		эксплуатации водохранилищ (плотин, водосбросов, водозаборных, водовыпускных и других гидротехнических сооружений, судопропускных сооружений, рыбозащитных и рыбопропускных сооружений, берегозащитных сооружений)							
26	Земельные участки (территории) общего пользования	Земельные участки общего пользования. Содержание данного вида разрешенного использования включает в себя содержание видов разрешенного использования с кодами 12.0.1-12.0.2	12.0	Не подлежит установлению					
27	Улично-дорожная сеть	Размещение объектов улично-дорожной сети: автомобильных дорог, трамвайных путей и пешеходных тротуаров в границах населенных пунктов, пешеходных переходов, бульваров, площадей, проездов, велодорожек и объектов вело-транспортной и инженерной инфраструктуры; размещение придорожных стоянок (парковок) транспортных средств в границах городских улиц и дорог, за исключением предусмотренных видами разрешенного использования с кодами 2.7.1, 4.9, 7.2.3, а также некапитальных сооружений, предназначенных для охраны	12.0.1	Устанавливаются НГП					

№ п/п	Наименование ВРИ	Описание ВРИ	Код (числовое обозначение ВРИ)	Предельные размеры земельных участков (кв. м)		Максимальный процент застройки в границах земельного участка	Минимальные отступы от границ земельного участка (м)	Предельная высота зданий (м)	Минимальный процент озеленения земельного участка
				min	max				
		транспортных средств							
28	Благоустройство территории	Размещение декоративных, технических, планировочных, конструктивных устройств, элементов озеленения, различных видов оборудования и оформления, малых архитектурных форм, некапитальных нестационарных строений и сооружений, информационных щитов и указателей, применяемых как составные части благоустройства территории, общественных туалетов	12.0.2	Не подлежит установлению					
Вспомогательные виды разрешенного использования зоны СМ не устанавливаются									
Условно разрешенные виды использования зоны СМ									
1	Малоэтажная многоквартирная жилая застройка** (п.4.1)	Размещение малоэтажных многоквартирных домов (многоквартирные дома высотой до 4 этажей, включая мансардный); обустройство спортивных и детских площадок, площадок для отдыха; размещение объектов обслуживания жилой застройки во встроенных, пристроенных и встроенно-пристроенных помещениях малоэтажного многоквартирного дома, если общая площадь таких помещений в малоэтажном многоквартирном доме не составляет более	<u>2.1.1</u>	1000	100000	50 %	3/5 (п.3.2)	16 4 Надземных этажа	15 %

№ п/п	Наименование ВРИ	Описание ВРИ	Код (числовое обозначение ВРИ)	Предельные размеры земельных участков (кв. м)		Максимальный процент застройки в границах земельного участка	Минимальные отступы от границ земельного участка (м)	Предельная высота зданий (м)	Минимальный процент озеленения земельного участка
				min	max				
		15% общей площади помещений дома							
2	Среднеэтажная жилая застройка** (п.4.1)	Размещение многоквартирных домов этажностью не выше восьми этажей; благоустройство и озеленение; размещение подземных гаражей и автостоянок; обустройство спортивных и детских площадок, площадок для отдыха; размещение объектов обслуживания жилой застройки во встроенных, пристроенных и встроенно-пристроенных помещениях многоквартирного дома, если общая площадь таких помещений в многоквартирном доме не составляет более 20% общей площади помещений дома	<u>2.5</u>	2000	Не подлежит установлению	40%	3/5 (п.3.2)	28 8 надземных этажа (п.4.1)	15 %
3	Хранение автотранспорта	Размещение отдельно стоящих и пристроенных гаражей, в том числе подземных, предназначенных для хранения автотранспорта, в том числе с разделением на машино-места, за исключением гаражей, разме-	<u>2.7.1</u>	100	Не подлежит установлению	75 %	3 (прим 3.2)	16	Не менее 10 % (п.3.1)

№ п/п	Наименование ВРИ	Описание ВРИ	Код (числовое обозначение ВРИ)	Предельные размеры земельных участков (кв. м)		Максимальный процент застройки в границах земельного участка	Минимальные отступы от границ земельного участка (м)	Предельная высота зданий (м)	Минимальный процент озеленения земельного участка
				min	max				
		щение которых предусмотрено содержанием видов разрешенного использования с кодами 2.7.2*, 4.9							
4	***Административные здания организаций, обеспечивающих предоставление коммунальных услуг	Размещение зданий, предназначенных для приема физических и юридических лиц в связи с предоставлением им коммунальных услуг	<u>3.1.2</u>	300	Не подлежит установлению	50 %	3/5 (прим 3.2)	16	Не менее 10 % (п.3.1)
5	***Деловое управление	Размещение объектов капитального строительства с целью: размещения объектов управленческой деятельности, не связанной с государственным или муниципальным управлением и оказанием услуг, а также с целью обеспечения совершения сделок, не требующих передачи товара в момент их совершения между организациями, в том числе биржевая деятельность (за исключением банковской и страховой деятельности)	<u>4.1</u>	1000	Не подлежит установлению	50 %	3/5 (прим 3.2)	16	Не менее 10 % (п.3.1)
6	***Рынки	Размещение объектов капитального строительства, сооружений, предназначенных для организации постоянной или временной торговли (ярмарка, рынок, базар), с учетом того, что каждое из торговых мест не располагает торговой площадью более 200 кв.м; раз-	<u>4.3</u>	300	Не подлежит установлению	50 %	3/5 (прим 3.2)	16	Не менее 10 % (п.3.1)

*

№ п/п	Код (числовое обозначение ВРИ)	Наименование ВРИ	Описание ВРИ
1	2.7.2	Размещение гаражей для собственных нужд	Размещение для собственных нужд отдельно стоящих гаражей и (или) гаражей, блокированных общими стенами с другими гаражами в одном ряду, имеющих общие с ними крышу, фундамент и коммуникации
2	3.0	Общественное использование объектов капитального строительства	Размещение объектов капитального строительства в целях обеспечения удовлетворения бытовых, социальных и духовных потребностей человека. Содержание данного вида разрешенного использования включает в себя содержание видов разрешенного использования с кодами 3.1-3.10.2
3	4.0	Предпринимательство	Размещение объектов капитального строительства в целях извлечения прибыли на основании торговой, банковской и иной предпринимательской деятельности. Содержание данного вида разрешенного использования включает в себя содержание видов разрешенного использования, предусмотренных кодами 4.1-4.10

** Только для существующих малоэтажных и среднеэтажных жилых домов, построенных до 2018 года, год постройки которых подтверждается техническим паспортом, документами государственного учета, ситуационными планами, содержащимися в технических паспортах, расположенных на земельных участках объектов недвижимости, которые находятся в архивах организаций по государственному техническому учету и (или) технической инвентаризации.

*** Параметры принимать согласно статье 19 «Требования к архитектурно-градостроительному облику объекта капитального строительства».

3. Иные предельные параметры разрешенного строительства, реконструкции объектов капитального строительства.

3.1. Минимальный процент озеленения принимается в зависимости от площади земельного участка:

- до 1500 кв. м – 10 %;
- от 1500 кв. м до 3000 кв. м – 20 %;
- свыше 3000 кв. м – 30 %.

3.2. Минимальные отступы:

- минимальный отступ зданий, сооружений, строений от границы, отделяющей земельный участок от территории общего пользования (улицы), - 5 метров, проездов, переулков - 3 метра;
- минимальный отступ зданий, сооружений, строений от границ смежных земельных участков - 3 метра (за исключением вспомогательных построек);
- минимальный отступ вспомогательных построек от границ смежных земельных участков - 1 метр.

3.3. Допускается блокировка зданий, строений и сооружений, расположенных на смежных земельных участках, по письменному согласию правообладателей смежных земельных участков и (или) объектов капитального строительства, подпись которых должна быть удостоверена нотариально, с учетом предоставления разрешения на отклонение от предельных

параметров разрешенного строительства, реконструкции объектов капитального строительства в установленном законодательством порядке.

3.4 Расстояние между зданиями и сооружениями считается расстояние в свету между наружными стенами или другими конструкциями. При наличии выступающих более чем на 1 метр конструкций зданий или сооружений принимается расстояние между этими конструкциями.

3.5 Максимальная высота ограждения между земельными участками, а также между земельными участками и территориями общего пользования: 1,8 метра;

3.6 При перераспределении смежных земельных участков площадь увеличиваемого земельного участка для размещения домов индивидуальной жилой застройки может составлять менее 400 кв. метров, при условии, что площадь уменьшаемого в результате перераспределения земельного участка не будет менее 400 кв. метров.

3.7 Расстояние от объектов капитального строительства до объектов, расположенных на смежных земельных участках, следует принимать на основании действующих строительных, экологических, санитарно-эпидемиологических, противопожарных норм, нормативов градостроительного проектирования и Правил.

3.8. Прочие параметры разрешенного строительства и реконструкции объектов капитального строительства определяются на основе требований технических регламентов, региональных и местных нормативов градостроительного проектирования.

3.9 Процент застройки подземной части не регламентируется. При этом минимальный отступ подземной части здания от границ смежных земельных участков и от границы, отделяющей земельный участок от территории общего пользования, – 1 метр.

3.10. Вспомогательные строения и сооружения, размещаемые на земельных участках с видом разрешенного использования 2.1 «Для индивидуального жилищного строительства».

Размещение вспомогательных построек (включая гараж, беседки, навес и бассейн) возможно на расстоянии 5 метров со стороны улицы, 3м со стороны проезда, переулка

Не допускается размещение вспомогательных строений (за исключением гаража и открытого бассейна) перед основным строением со стороны улиц и проездов.

- максимальное количество надземных этажей строений и сооружений вспомогательного использования - 1;
- максимальная высота строений и сооружений вспомогательного использования - 4 метра;
- максимальная площадь строений и сооружений вспомогательного использования - 60 кв. м;

Допускается блокировка строений и сооружений вспомогательного использования на смежных земельных участках по взаимному (удостоверенному) согласию правообладателей при новом строительстве с учетом противопожарных требований.

3.11. Для земельного участка с видом разрешенного использования 2.1 «Для индивидуального жилищного строительства», не допускается образование земельных участков в том числе путем раздела, выдела, перераспределения шириной менее 12 метров по фасадам, выходящим на территории общего пользования.

3.12. На земельном участке с видом разрешенного использования 2.1 «Для индивидуального жилищного строительства», разрешается размещать не более одного объекта индивидуального жилищного строительства.

3.13. Максимальная площадь возводимого индивидуального жилого дома с количеством надземных этажей не более, чем три (включая мансардный) не должна превышать общей площади 550 кв. м.

3.14. При размещении зданий, строений и сооружений должны соблюдаться, установленные законодательством о пожарной безопасности и законодательством в области обеспечения санитарно-эпидемиологического благополучия населения, минимальные нормативные противопожарные и санитарно-эпидемиологические разрывы между зданиями, строениями и сооружениями, в том числе и расположенными на соседних земельных участках, а также технические регламенты, градостроительные и строительные нормы и Правила.

3.15. Изменение общего рельефа участка, осуществляемое путем выемки или насыпи, ведущее к изменению существующей водоотводной (дренажной) системы, к заболачиванию (переувлажнению) смежных участков или нарушению иных законных прав их владельцев, не допускается. При необходимости изменения рельефа должны быть выполнены мероприятия по недопущению возможных негативных последствий.

3.16. Отмостка должна располагаться в пределах отведенного (предоставленного) земельного участка. Ширина отмостки зданий должна быть не менее 0,8 метра. Уклон отмостки рекомендуется принимать не менее 10 % в сторону от здания.

3.17. Все строения должны быть обеспечены системами водоотведения с кровли с целью предотвращения подтопления соседних земельных участков и строений.

3.18. Проектные и строительные работы вести в соответствии с установленными параметрами разрешенного строительства (реконструкции), а также требованиями технических регламентов, строительных норм и правил, других нормативных документов, действующих на территории Российской Федерации.

3.19. Допускается отклонение от предельных параметров разрешенного строительства объектов капитального строительства и размеров земельных участков в установленном Градостроительным кодексом Российской Федерации порядке при предоставлении соответствующего обоснования (предоставлении расчета, выполненного проектной организацией на основании требований технических регламентов, строительных норм и правил, других нормативных документов, действующих на территории Российской Федерации).

3.20. Максимальный класс опасности объектов капитального строительства, размещаемых в границах территориальной зоны (согласно санитарной классификации) - V.

4. В случае если земельный участок или объект капитального строительства находится в границах зоны с особыми условиями использования территорий, на них устанавливаются ограничения использования земельного участка в соответствии с главой 10 Правил, требованиями законодательства Российской Федерации.

4.1. В границах зон высотного регулирования на расстоянии 500 м от береговой линии Черного моря не допускается строительство многоквартирной жилой застройки.

Для объектов капитального строительства, расположенных в границах зон высотного регулирования устанавливается предельная (максимальная) высота возводимых зданий, строений, сооружений:

- 1) для зоны А (устанавливается на расстоянии 100 метров от береговой линии Черного моря) – 21 метр;
- 2) для зоны Б (устанавливается на расстоянии от 100 до 300 метров от береговой линии Черного моря) – 25 метров;
- 3) для зоны В (устанавливается на расстоянии от 300 до 500 метров от береговой линии Черного моря) – 30 метров.

Границы зон высотного регулирования отображены на Карте градостроительного зонирования Правил.

5. Иные показатели по параметрам застройки зоны СМ: территории объектов обслуживания населения; требования и параметры по временному хранению индивидуальных транспортных средств, размещению гаражей и открытых автостоянок, требования и параметры к доле озелененной территории земельных участков регламентируются и устанавливаются нормативами градостроительного проектирования.

6. В границах территориальной зоны СМ, применительно к которой предусматривается осуществление деятельности по комплексному развитию территории, расчетные показатели минимально допустимого уровня обеспеченности территории объектами коммунальной, транспортной, социальной инфраструктур и расчетные показатели максимально допустимого уровня территориальной доступности указанных объектов для населения, устанавливаются согласно НГП.

7. Для вида разрешенного использования земельных участков с кодом 4.7 «Гостиничное обслуживание» строительство апарт-отелей и комплексов апартаментов запрещено.

Статья 55. Градостроительные регламенты для производственной, коммунально-складской зон, зон инженерной и транспортной инфраструктур

1. В состав производственных зон, зон коммунальной, инженерной и транспортной инфраструктур включены:

- 1) производственная зона (П);
- 2) производственная зона специального назначения (П1);
- 3) коммунально-складская зона (К);

- 4) зона инженерной инфраструктуры (И);
- 5) зона транспортной инфраструктуры (Т);
- 6) зона улично-дорожной сети (Т1).

Статья 56. П. Производственная зона

1. Производственная зона П установлена для размещения объектов производственной деятельности IV – V классов опасности, дорожного сервиса, складов, хранения автотранспорта, коммунального обслуживания, территорий общего пользования, организации санитарно-защитных зон и специального озеленения. Сочетание различных видов разрешенного использования возможно только с учетом соблюдения нормативных санитарных требований.

2. Перечень видов разрешенного использования земельных участков, объектов капитального строительства и предельные параметры разрешенного строительства, реконструкции объектов капитального строительства в зоне П:

№ п/п	Наименование ВРИ	Описание ВРИ	Код (числовое обозначение ВРИ)	Предельные размеры земельных участков (кв. м)		Максимальный процент застройки в границах земельного участка	Минимальные отступы от границ земельного участка (м)	Предельная высота зданий (м)	Минимальный процент озеленения земельного участка
				min	max				
Основные виды разрешенного использования зоны П									
1	**Хранение автотранспорта	Размещение отдельно стоящих и пристроенных гаражей, в том числе подземных, предназначенных для хранения автотранспорта, в том числе с разделением на машино-места, за исключением гаражей, размещение которых предусмотрено содержанием видов разрешенного использования с кодами 2.7.2*, 4.9	<u>2.7.1</u>	100	Не подлежит установлению	75 %	3/5 (прим 3.1)	20	Не менее 10% (п.4)
2	Предоставление коммунальных услуг	Размещение зданий и сооружений, обеспечивающих поставку воды, тепла, электричества, газа,	<u>3.1.1</u>	Не подлежит установлению					

№ п/п	Наименование ВРИ	Описание ВРИ	Код (числовое обозначение ВРИ)	Предельные размеры земельных участков (кв. м)		Максимальный процент застройки в границах земельного участка	Минимальные отступы от границ земельного участка (м)	Предельная высота зданий (м)	Минимальный процент озеленения земельного участка
				min	max				
		отвод канализационных стоков, очистку и уборку объектов недвижимости (котельных, водозаборов, очистных сооружений, насосных станций, водопроводов, линий электропередач, трансформаторных подстанций, газопроводов, линий связи, телефонных станций, канализаций, стоянок, гаражей и мастерских для обслуживания уборочной и аварийной техники, сооружений, необходимых для сбора и плавки снега)							
3	**Административные здания организаций, обеспечивающих предоставление коммунальных услуг	Размещение зданий, предназначенных для приема физических и юридических лиц в связи с предоставлением им коммунальных услуг	<u>3.1.2</u>	300	Не подлежит установлению	50 %	3/5 (прим 3.1)	20	Не менее 10% (п.4)
4	Осуществление религиозных обрядов	Размещение зданий и сооружений, предназначенных для совершения религиозных обрядов и церемоний (в том числе церкви, соборы, храмы, часовни, мечети, молельные дома, синагоги)	3.7.1	100	Не подлежит установлению	50 %	3/5 (прим 3.1)	Не подлежит установлению	Не менее 10% (п.4)
5	Обеспечение деятельности в области гидрометеорологии и смежных с ней областях	Размещение объектов капитального строительства, предназначенных для наблюдений за физическими и химическими процессами, происходящими в окружающей среде, определения ее гидрометеорологических, агрометеорологических и гелио-	<u>3.9.1</u>	Не подлежит установлению					

№ п/п	Наименование ВРИ	Описание ВРИ	Код (числовое обозначение ВРИ)	Предельные размеры земельных участков (кв. м)		Максимальный процент застройки в границах земельного участка	Минимальные отступы от границ земельного участка (м)	Предельная высота зданий (м)	Минимальный процент озеленения земельного участка
				min	max				
		геофизических характеристик, уровня загрязнения атмосферного воздуха, почв, водных объектов, в том числе по гидробиологическим показателям, и околоземного - космического пространства, зданий и сооружений, используемых в области гидрометеорологии и смежных с ней областях (доплеровские метеорологические радиолокаторы, гидрологические посты и другие)							
6	**Проведение научных исследований	Размещение зданий и сооружений, предназначенных для проведения научных изысканий, исследований и разработок (научно-исследовательские и проектные институты, научные центры, инновационные центры, государственные академии наук, опытно-конструкторские центры, в том числе отраслевые)	3.9.2	2500	Не подлежит установлению	50 %	3/5 (прим 3.1)	20	Не менее 10% (п.4)
7	**Проведение научных испытаний	Размещение зданий и сооружений для проведения изысканий, испытаний опытных промышленных образцов, для размещения организаций, осуществляющих научные изыскания, исследования и разработки, научные и селекционные работы, ведение сельского и лесного хозяйства для получения ценных с научной точки зрения образцов расти-	3.9.3	2500	Не подлежит установлению	50 %	3/5 (прим 3.1)	20	Не менее 10% (п.4)

№ п/п	Наименование ВРИ	Описание ВРИ	Код (числовое обозначение ВРИ)	Предельные размеры земельных участков (кв. м)		Максимальный процент застройки в границах земельного участка	Минимальные отступы от границ земельного участка (м)	Предельная высота зданий (м)	Минимальный процент озеленения земельного участка
				min	max				
		тельного и животного мира							
8	Служебные гаражи	Размещение постоянных или временных гаражей, стоянок для хранения служебного автотранспорта, используемого в целях осуществления видов деятельности, предусмотренных видами разрешенного использования с кодами 3.0*, 4.0*, а также для стоянки и хранения транспортных средств общего пользования, в том числе в депо	4.9	100	Не подлежит установлению	50 %	3/5 (прим 3.1)	20	Не менее 10% (п.4)
9	**Заправка транспортных средств	Размещение автозаправочных станций; размещение магазинов сопутствующей торговли, зданий для организации общественного питания в качестве объектов дорожного сервиса	4.9.1	500	Не подлежит установлению	50 %	3/5 (прим 3.1)	20	Не менее 10% (п.4)
10	**Автомобильные мойки	Размещение автомобильных моек, а также размещение магазинов сопутствующей торговли	4.9.1.3	500	Не подлежит установлению	50 %	3/5 (прим 3.1)	20	Не менее 10% (п.4)
11	**Ремонт автомобилей	Размещение мастерских, предназначенных для ремонта и обслуживания автомобилей, и прочих объектов дорожного сервиса, а также размещение магазинов сопутствующей торговли	4.9.1.4	500	Не подлежит установлению	50 %	3/5 (прим 3.1)	20	Не менее 10% (п.4)
12	Недропользование	Осуществление геологических изысканий; добыча полезных ископаемых открытым (карьеры,	6.1	1000	Не подлежит установлению	50 %	3/5 (прим 3.1)	20	Не менее 10% (п.4)

№ п/п	Наименование ВРИ	Описание ВРИ	Код (числовое обозначение ВРИ)	Предельные размеры земельных участков (кв. м)		Максимальный процент застройки в границах земельного участка	Минимальные отступы от границ земельного участка (м)	Предельная высота зданий (м)	Минимальный процент озеленения земельного участка
				min	max				
		отвалы) и закрытым (шахты, скважины) способами; размещение объектов капитального строительства, в том числе подземных, в целях добычи полезных ископаемых; размещение объектов капитального строительства, необходимых для подготовки сырья к транспортировке и (или) промышленной переработке; размещение объектов капитального строительства, предназначенных для проживания в них сотрудников, осуществляющих обслуживание зданий и сооружений, необходимых для целей недропользования, если добыча полезных ископаемых происходит на межселенной территории							
13	Легкая промышленность	Размещение объектов капитального строительства, предназначенных для производства продукции легкой промышленности (производство текстильных изделий, производство одежды, производство кожи и изделий из кожи и иной продукции легкой промышленности)	6.3	10000	Не подлежит установлению	50 %	3/5 (прим 3.1)	20	Не менее 10% (п.4)
14	Фармацевтическая промышленность	Размещение объектов капитального строительства, предназначенных для фармацевтического производства, в том числе объектов, в отношении которых	6.3.1	10000	Не подлежит установлению	50 %	3/5 (прим 3.1)	20	Не менее 10% (п.4)

№ п/п	Наименование ВРИ	Описание ВРИ	Код (числовое обозначение ВРИ)	Предельные размеры земельных участков (кв. м)		Максимальный процент застройки в границах земельного участка	Минимальные отступы от границ земельного участка (м)	Предельная высота зданий (м)	Минимальный процент озеленения земельного участка
				min	max				
		предусматривается установление охранных или санитарно-защитных зон							
15	Пищевая промышленность	Размещение объектов пищевой промышленности, по переработке сельскохозяйственной продукции способом, приводящим к их переработке в иную продукцию (консервирование, копчение, хлебопечение), в том числе для производства напитков, алкогольных напитков и табачных изделий	6.4	1000	Не подлежит установлению	50 %	3/5 (прим 3.1)	20	Не менее 10% (п.4)
16	Строительная промышленность	Размещение объектов капитального строительства, предназначенных для производства: строительных материалов (кирпичей, пиломатериалов, цемента, крепежных материалов), бытового и строительного газового и сантехнического оборудования, лифтов и подъемников, столярной продукции, сборных домов или их частей и тому подобной продукции	6.6	5000	Не подлежит установлению	50 %	3/5 (прим 3.1)	20	Не менее 10% (п.4)
17	Связь	Размещение объектов связи, радиовещания, телевидения, включая воздушные радиорелейные, надземные и подземные кабельные линии связи, линии радиодифракции, антенные поля, усилительные пункты на кабельных линиях связи, инфраструктуру	6.8	Не подлежит установлению					

№ п/п	Наименование ВРИ	Описание ВРИ	Код (числовое обозначение ВРИ)	Предельные размеры земельных участков (кв. м)		Максимальный процент застройки в границах земельного участка	Минимальные отступы от границ земельного участка (м)	Предельная высота зданий (м)	Минимальный процент озеленения земельного участка
				min	max				
		спутниковой связи и телерадиовещания, за исключением объектов связи, размещение которых предусмотрено содержанием видов разрешенного использования с кодами 3.1.1, 3.2.3*							
18	Склад	Размещение сооружений, имеющих назначение по временному хранению, распределению и перевалке грузов (за исключением хранения стратегических запасов), не являющихся частями производственных комплексов, на которых был создан груз: промышленные базы, склады, погрузочные терминалы и доки, нефтехранилища и нефтеналивные станции, газовые хранилища и обслуживающие их газоконденсатные и газоперекачивающие станции, элеваторы и продовольственные склады, за исключением железнодорожных перевалочных складов	6.9	500	Не подлежит установлению	50 %	3/5 (прим 3.1)	20	Не менее 10% (п.4)
19	Складские площадки	Временное хранение, распределение и перевалка грузов (за исключением хранения стратегических запасов) на открытом воздухе	6.9.1	Не подлежит установлению					
20	Целлюлозно-бумажная промышленность	Размещение объектов капитального строительства, предназначенных для целлюлозно-бумажного производства, произ-	6.11	10000	Не подлежит установлению	50 %	3/5 (прим 3.1)	20	Не менее 10% (п.4)

№ п/п	Наименование ВРИ	Описание ВРИ	Код (числовое обозначение ВРИ)	Предельные размеры земельных участков (кв. м)		Максимальный процент застройки в границах земельного участка	Минимальные отступы от границ земельного участка (м)	Предельная высота зданий (м)	Минимальный процент озеленения земельного участка
				min	max				
		водства целлюлозы, древесной массы, бумаги, картона и изделий из них, издательской и полиграфической деятельности, тиражирования записанных носителей информации							
21	**Научно-производственная деятельность	Размещение технологических, промышленных, агропромышленных парков, бизнес-инкубаторов	6.12	500	Не подлежит установлению	50 %	3/5 (прим 3.1)	20	Не менее 10% (п.4)
22	Трубопроводный транспорт	Размещение нефтепроводов, водопроводов, газопроводов и иных трубопроводов, а также иных зданий и сооружений, необходимых для эксплуатации названных трубопроводов	7.5	Не подлежит установлению					
23	**Обеспечение внутреннего правопорядка	Размещение объектов капитального строительства, необходимых для подготовки и поддержания в готовности органов внутренних дел, Росгвардии и спасательных служб, в которых существует военизированная служба; размещение объектов гражданской обороны, за исключением объектов гражданской обороны, являющихся частями производственных зданий	8.3	Не подлежит установлению	50 %	3/5 (прим 3.1)	20	Не менее 10% (п.4)	
24	Историко-культурная деятельность	Сохранение и изучение объектов культурного наследия народов Российской Федерации (памятников истории и культуры), в	<u>9.3</u>	Не подлежит установлению					

№ п/п	Наименование ВРИ	Описание ВРИ	Код (числовое обозначение ВРИ)	Предельные размеры земельных участков (кв. м)		Максимальный процент застройки в границах земельного участка	Минимальные отступы от границ земельного участка (м)	Предельная высота зданий (м)	Минимальный процент озеленения земельного участка
				min	max				
		том числе: объектов археологического наследия, достопримечательных мест, мест бытования исторических промыслов, производств и ремесел, исторических поселений, недействующих военных и гражданских захоронений, объектов культурного наследия, хозяйственная деятельность, являющаяся историческим промыслом или ремеслом, а также хозяйственная деятельность, обеспечивающая познавательный туризм							
25	Гидротехнические сооружения	Размещение гидротехнических сооружений, необходимых для эксплуатации водохранилищ (плотин, водосбросов, водозаборных, водовыпускных и других гидротехнических сооружений, судопропускных сооружений, рыбозащитных и рыбопропускных сооружений, берегозащитных сооружений)	11.3	Не подлежит установлению					
26	Земельные участки (территории) общего пользования	Земельные участки общего пользования. Содержание данного вида разрешенного использования включает в себя содержание видов разрешенного использования с кодами 12.0.1-12.0.2	12.0	Не подлежит установлению					
27	Улично-дорожная сеть	Размещение объектов улично-	12.0.1	Устанавливаются НГП					

№ п/п	Наименование ВРИ	Описание ВРИ	Код (числовое обозначение ВРИ)	Предельные размеры земельных участков (кв. м)		Максимальный процент застройки в границах земельного участка	Минимальные отступы от границ земельного участка (м)	Предельная высота зданий (м)	Минимальный процент озеленения земельного участка
				min	max				
		дорожной сети: автомобильных дорог, трамвайных путей и пешеходных тротуаров в границах населенных пунктов, пешеходных переходов, бульваров, площадей, проездов, велодорожек и объектов велотранспортной и инженерной инфраструктуры; размещение придорожных стоянок (парковок) транспортных средств в границах городских улиц и дорог, за исключением предусмотренных видами разрешенного использования с кодами 2.7.1, 4.9, 7.2.3*, а также некапитальных сооружений, предназначенных для охраны транспортных средств							
28	Благоустройство территории	Размещение декоративных, технических, планировочных, конструктивных устройств, элементов озеленения, различных видов оборудования и оформления, малых архитектурных форм, некапитальных нестационарных строений и сооружений, информационных щитов и указателей, применяемых как составные части благоустройства территории, общественных туалетов	12.0.2	Не подлежит установлению					
Вспомогательные виды разрешенного использования зоны П не устанавливаются									
Условно разрешенные виды использования зоны П									

№ п/п	Наименование ВРИ	Описание ВРИ	Код (числовое обозначение ВРИ)	Предельные размеры земельных участков (кв. м)		Максимальный процент застройки в границах земельного участка	Минимальные отступы от границ земельного участка (м)	Предельная высота зданий (м)	Минимальный процент озеленения земельного участка
				min	max				
1	**Бытовое обслуживание	Размещение объектов капитального строительства, предназначенных для оказания населению или организациям бытовых услуг (мастерские мелкого ремонта, ателье, бани, парикмахерские, прачечные, химчистки, похоронные бюро)	<u>3.3</u>	300	Не подлежит установлению	50 %	3/5 (прим 3.1)	20	Не менее 10% (п.4)
2	**Амбулаторное ветеринарное обслуживание	Размещение объектов капитального строительства, предназначенных для оказания ветеринарных услуг без содержания животных	<u>3.10.1</u>	300	Не подлежит установлению	50 %	3/5 (прим 3.1)	20	Не менее 10% (п.4)
3	**Приюты для животных	Размещение объектов капитального строительства, предназначенных для оказания ветеринарных услуг в стационаре; размещение объектов капитального строительства, предназначенных для содержания, разведения животных, не являющихся сельскохозяйственными, под надзором человека, оказания услуг по содержанию и лечению бездомных животных; размещение объектов капитального строительства, предназначенных для организации гостиниц для животных	3.10.2	1000	Не подлежит установлению	50 %	3/5 (прим 3.1)	20	Не менее 10% (п.4)
4	**Деловое управление	Размещение объектов капитального строительства с целью: размещения объектов управленческой деятельности, не связанной с государственным или му-	<u>4.1</u>	1000	Не подлежит установлению	50 %	3/5 (прим 3.1)	20	Не менее 10% (п.4)

№ п/п	Наименование ВРИ	Описание ВРИ	Код (числовое обозначение ВРИ)	Предельные размеры земельных участков (кв. м)		Максимальный процент застройки в границах земельного участка	Минимальные отступы от границ земельного участка (м)	Предельная высота зданий (м)	Минимальный процент озеленения земельного участка
				min	max				
		других мототранспортных средств, в том числе мотоциклов, мотороллеров, мотоциклов, мопедов, скутеров, за исключением встроенных, пристроенных и встроенно-пристроенных стоянок							
9	**Обеспечение спортивно-зрелищных мероприятий	Размещение спортивно-зрелищных зданий и сооружений, имеющих специальные места для зрителей от 500 мест (стадионов, дворцов спорта, ледовых дворцов, ипподромов)	5.1.1	400	Не подлежит установлению	50 %	3/5 (п.3.1)	20	Не менее 10% (п. 4)
10	**Обеспечение занятий спортом в помещениях	Размещение спортивных клубов, спортивных залов, бассейнов, физкультурно-оздоровительных комплексов в зданиях и сооружениях	5.1.2	400	Не подлежит установлению	50 %	3/5 (п.3.1)	20	Не менее 10% (п. 4)
11	Площадки для занятий спортом	Размещение площадок для занятия спортом и физкультурой на открытом воздухе (физкультурные площадки, беговые дорожки, поля для спортивной игры)	5.1.3	Не подлежит установлению	Не подлежит установлению	Не подлежит установлению	Не подлежит установлению	Не подлежит установлению	Не подлежит установлению
12	Оборудованные площадки для занятий спортом	Размещение сооружений для занятия спортом и физкультурой на открытом воздухе (теннисные корты, автодромы, мотодромы, трамплины, спортивные стрельбища)	5.1.4	100	Не подлежит установлению	50 %	0	Не подлежит установлению	Не подлежит установлению

*

№ п/п	Код (числовое обозначение ВРИ)	Наименование ВРИ	Описание ВРИ
1	2.7.2	Размещение гаражей для собственных нужд	Размещение для собственных нужд отдельно стоящих гаражей и (или) гаражей, блокированных общими стенами с другими гаражами в одном ряду, имеющих общие с ними крышу, фундамент и коммуникации
2	3.0	Общественное использование объектов капитального строительства	Размещение объектов капитального строительства в целях обеспечения удовлетворения бытовых, социальных и духовных потребностей человека. Содержание данного вида разрешенного использования включает в себя содержание видов разрешенного использования с кодами 3.1-3.10.2
3	3.2.3	Оказание услуг связи	Размещение зданий, предназначенных для размещения пунктов оказания услуг почтовой, телеграфной, междугородней и международной телефонной связи
4	4.0	Предпринимательство	Размещение объектов капитального строительства в целях извлечения прибыли на основании торговой, банковской и иной предпринимательской деятельности. Содержание данного вида разрешенного использования включает в себя содержание видов разрешенного использования, предусмотренных кодами 4.1-4.10
5	7.2.3	Стоянки транспорта общего пользования	Размещение стоянок транспортных средств, осуществляющих перевозки людей по установленному маршруту

** Параметры принимать согласно статье 19 «Требования к архитектурно-градостроительному облику объекта капитального строительства».

1. Максимальный класс опасности объектов капитального строительства, размещаемых в границах территориальной зоны (согласно санитарной классификации) - IV.

2. В границах территориальной зоны П, применительно к которой предусматривается осуществление деятельности по комплексному развитию территории, расчетные показатели минимально допустимого уровня обеспеченности территории объектами коммунальной, транспортной, социальной инфраструктур и расчетные показатели максимально допустимого уровня территориальной доступности указанных объектов для населения, устанавливаются согласно НГП.

3. Расстояние от объектов капитального строительства до объектов, расположенных на смежных земельных участках, следует принимать на основании действующих строительных, экологических, санитарно-эпидемиологических, противопожарных норм, нормативов градостроительного проектирования и Правил.

3.1. Минимальные отступы:

- минимальный отступ зданий, сооружений, строений от границы, отделяющей земельный участок от территории общего пользования (улицы), - 5 метров, проездов, переулков - 3 метра;

- минимальный отступ зданий, сооружений, строений от границ смежных земельных участков - 3 метра (за исключением вспомогательных построек);

- минимальный отступ вспомогательных построек от границ смежных земельных участков - 1 метр.

4. Минимальный процент озеленения принимается в зависимости от площади земельного участка:

- до 1500 кв. м – 10 %;
- от 1500 кв. м до 3000 кв. м – 20 %;
- свыше 3000 кв. м – 30 %.

5. В случае если земельный участок или объект капитального строительства находится в границах зоны с особыми условиями использования территорий, на них устанавливаются ограничения использования земельного участка в соответствии с главой 10 Правил, требованиями законодательства Российской Федерации.

Статья 57. П1. Производственная зона специального назначения

1. Производственная зона П1 установлена для размещения объектов производственной деятельности IV – V классов опасности, складов, специальной деятельности, организации санитарно-защитных зон и специального озеленения. Сочетание различных видов разрешенного использования возможно только с учетом соблюдения нормативных санитарных требований.

2. Перечень видов разрешенного использования земельных участков, объектов капитального строительства и предельные параметры разрешенного строительства, реконструкции объектов капитального строительства в зоне П1:

N п/п	Наименование ВРИ	Описание ВРИ	Код (числовое обозначение ВРИ)	Предельные размеры земельных участков (кв. м)		Максимальный процент застройки в границах земельного участка	Минимальные отступы от границ земельного участка (м)	Предельная высота зданий (м)	Минимальный процент озеленения земельного участка
				min	max				
Основные виды разрешенного использования зоны П1									
1	Предоставление коммунальных услуг	Размещение зданий и сооружений, обеспечивающих поставку воды, тепла, электричества, газа, отвод канализационных стоков, очистку и уборку объектов недвижимости (котельных, водозаборов, очистных сооружений, насосных станций, водопроводов, линий электропередач, трансформаторных подстанций, газопроводов, линий связи, телефонных станций, канализаций, стоянок, гаражей и мастерских для обслуживания)	3.1.1	Не подлежит установлению					

N п/п	Наименование ВРИ	Описание ВРИ	Код (числовое обозначение ВРИ)	Предельные размеры земельных участков (кв. м)		Максимальный процент застройки в границах земельного участка	Минимальные отступы от границ земельного участка (м)	Предельная высота зданий (м)	Минимальный процент озеленения земельного участка
				min	max				
		живания уборочной и аварийной техники, сооружений, необходимых для сбора и плавки снега)							
2	Обеспечение деятельности в области гидрометеорологии и смежных с ней областях	Размещение объектов капитального строительства, предназначенных для наблюдений за физическими и химическими процессами, происходящими в окружающей среде, определения ее гидрометеорологических, агрометеорологических и гелиогеофизических характеристик, уровня загрязнения атмосферного воздуха, почв, водных объектов, в том числе по гидробиологическим показателям, и околоземного - космического пространства, зданий и сооружений, используемых в области гидрометеорологии и смежных с ней областях (доплеровские метеорологические радиолокаторы, гидрологические посты и другие)	<u>3.9.1</u>	Не подлежит установлению					
3	Недропользование	Осуществление геологических изысканий; добыча полезных ископаемых открытым (карьеры, отвалы) и закрытым (шахты, скважины) способами; размещение объектов капитального строительства, в том числе подземных, в целях добычи полезных ископаемых; размещение объектов капитального строительства, необходимых для подготовки сырья к транспортировке и (или) промышленной переработке; размещение объектов капитального строительства, предназначенных для проживания в них сотрудников, осуществляющих	6.1	1000	Не подлежит установлению	50 %	3/5 (прим 3)	20	Не менее 10% (п.4)

N п/п	Наименование ВРИ	Описание ВРИ	Код (числовое обозначение ВРИ)	Предельные размеры земельных участков (кв. м)		Максимальный процент застройки в границах земельного участка	Минимальные отступы от границ земельного участка (м)	Предельная высота зданий (м)	Минимальный процент озеленения земельного участка
				min	max				
		обслуживание зданий и сооружений, необходимых для целей недропользования, если добыча полезных ископаемых происходит на межселенной территории							
4	Связь	Размещение объектов связи, радиовещания, телевидения, включая воздушные радиорелейные, надземные и подземные кабельные линии связи, линии радиофикации, антенные поля, усилительные пункты на кабельных линиях связи, инфраструктуру спутниковой связи и телерадиовещания, за исключением объектов связи, размещение которых предусмотрено содержанием видов разрешенного использования с кодами 3.1.1, 3.2.3*	6.8	Не подлежит установлению					
5	Историко-культурная деятельность	Сохранение и изучение объектов культурного наследия народов Российской Федерации (памятников истории и культуры), в том числе: объектов археологического наследия, достопримечательных мест, мест бытования исторических промыслов, производств и ремесел, исторических поселений, действующих военных и гражданских захоронений, объектов культурного наследия, хозяйственная деятельность, являющаяся историческим промыслом или ремеслом, а также хозяйственная деятельность, обеспечивающая познавательный туризм	<u>9.3</u>	Не подлежит установлению					
6	Гидротехнические сооружения	Размещение гидротехнических сооружений, необходимых для эксплуатации водохранилищ (плотин, водосбросов, водоза-	11.3	Не подлежит установлению					

N п/п	Наименование ВРИ	Описание ВРИ	Код (число- вое обозна- чение ВРИ)	Предельные размеры земельных участков (кв. м)		Максимальный процент за- стройки в гра- ницах земель- ного участка	Минимальные отступы от границ зе- мельного участка (м)	Предельная высота зда- ний (м)	Минимальный процент озе- ления зе- мельного участка
				min	max				
		борных, водовыпускных и других гидро- технических сооружений, судопропускных сооружений, рыбозащитных и рыбопро- пускных сооружений, берегозащитных сооружений)							
6	Благоустройство тер- ритории	Размещение декоративных, технических, планировочных, конструктивных устройств, элементов озеленения, различ- ных видов оборудования и оформления, малых архитектурных форм, некапиталь- ных нестационарных строений и сооруже- ний, информационных щитов и указателей, применяемых как составные части благо- устройства территории, общественных туалетов	12.0.2	Не подлежит установлению					
7	Специальная деятель- ность	Размещение, хранение, захоронение, утили- зация, накопление, обработка, обезвре- живание отходов производства и потреб- ления, медицинских отходов, биологиче- ских отходов, радиоактивных отходов, ве- ществ, разрушающих озоновый слой, а также размещение объектов размещения отходов, захоронения, хранения, обезвре- живания таких отходов (скотомогильни- ков, мусоросжигательных и мусороперера- батывающих заводов, полигонов по захо- ронению и сортировке бытового мусора и отходов, мест сбора вещей для их вторич- ной переработки)	12.2	Не подлежит установлению					
Вспомогательные виды разрешенного использования зоны П1 не устанавливаются									
Условно разрешенные виды использования зоны П1									
1	Стоянки транспортных	Размещение стоянок (парковок) лег-	4.9.2	Не подлежит	Не подлежит	Не подлежит	Не подлежит	Не подлежит уста-	Не подлежит

N п/п	Наименование ВРИ	Описание ВРИ	Код (число- вое обозна- чение ВРИ)	Предельные размеры земельных участков (кв. м)		Максимальный процент за- стройки в гра- ницах земель- ного участка	Минимальные отступы от границ зе- мельного участка (м)	Предельная высота зда- ний (м)	Минимальный процент озе- ленения зе- мельного участка
				min	max				
	средств	ковых автомобилей и других мототранспортных средств, в том числе мотоциклов, моторолле- ров, мотоколясок, мопедов, скуте- ров, за исключением встроенных, пристроенных и встроенно-пристроенных стоянок		установлению	установлению	установлению	установлению	новлению	установлению

*

№ п/п	Код (число- вое обозна- чение ВРИ)	Наименование ВРИ	Описание ВРИ
1	3.2.3	Оказание услуг связи	Размещение зданий, предназначенных для размещения пунктов оказания услуг почтовой, телеграфной, междугородней и международной телефонной связи

1. Минимальные отступы:

- минимальный отступ зданий, сооружений, строений от границы, отделяющей земельный участок от территории общего пользования (улицы), - 5 метров, проездов, переулков - 3 метра;

- минимальный отступ зданий, сооружений, строений от границ смежных земельных участков - 3 метра (за исключением вспомогательных построек);

- минимальный отступ вспомогательных построек от границ смежных земельных участков - 1 метр.

2. Минимальный процент озеленения принимается в зависимости от площади земельного участка:

- до 1500 кв. м – 10 %;

- от 1500 кв. м до 3000 кв. м – 20 %;

- свыше 3000 кв. м – 30 %.

3. Максимальный класс опасности объектов капитального строительства, размещаемых в границах территориальной зоны (согласно санитарной классификации) - IV.

4. Расстояние от объектов капитального строительства до объектов, расположенных на смежных земельных участках, следует принимать на основании действующих строительных, экологических, санитарно-эпидемиологических, противопожарных норм, нормативов градостроительного проектирования и Правил.

5. В случае если земельный участок или объект капитального строительства находится в границах зоны с особыми условиями использования территорий, на них устанавливаются ограничения использования земельного участка в соответствии с главой 10 Правил, требованиями законодательства Российской Федерации.

Статья 58. К. Коммунально-складская зона

1. Коммунально-складская зона К установлена для размещения коммунально-складских объектов IV – V классов опасности, объектов дорожного сервиса, складов, хранения автотранспорта, коммунального обслуживания, территорий общего пользования, организации санитарно-защитных зон и специального озеленения (при необходимости). Сочетание различных видов разрешенного использования возможно только с учетом соблюдения нормативных санитарных требований.

2. Перечень видов разрешенного использования земельных участков, объектов капитального строительства и предельные параметры разрешенного строительства, реконструкции объектов капитального строительства в зоне К:

№ п/п	Наименование ВРИ	Описание ВРИ	Код (числовое обозначение ВРИ)	Предельные размеры земельных участков (кв. м)		Максимальный процент застройки	Минимальные отступы от границ земельного участка (м)	Предельная высота зданий (м)	Минимальный процент озеленения земельного участка
				min	max				
Основные виды разрешенного использования зоны К									
1	**Хранение автотранспорта	Размещение отдельно стоящих и пристроенных гаражей, в том числе подземных, предназначенных для хранения автотранспорта, в том числе с разделением на машино-места, за исключением гаражей, размещение которых предусмотрено содержанием видов разрешенного	<u>2.7.1</u>	100	Не подлежит установлению	75 %	3/5 (п.4.1)	20	Не менее 10% (п.4)

№ п/п	Наименование ВРИ	Описание ВРИ	Код (числовое обозначение)	Предельные размеры земельных участков (кв. м)		Максимальный процент застройки	Минимальные отступы от	Предельная высота зданий	Минимальный процент озеленения
		использования с кодами 2.7.2*, 4.9							
2	Предоставление коммунальных услуг	Размещение зданий и сооружений, обеспечивающих поставку воды, тепла, электричества, газа, отвод канализационных стоков, очистку и уборку объектов недвижимости (котельных, водозаборов, очистных сооружений, насосных станций, водопроводов, линий электропередач, трансформаторных подстанций, газопроводов, линий связи, телефонных станций, канализаций, стоянок, гаражей и мастерских для обслуживания уборочной и аварийной техники, сооружений, необходимых для сбора и плавки снега)	3.1.1	Не подлежит установлению					
3	**Административные здания организаций, обеспечивающих предоставление коммунальных услуг	Размещение зданий, предназначенных для приема физических и юридических лиц в связи с предоставлением им коммунальных услуг	3.1.2	300	Не подлежит установлению	50 %	3/5 (п.4.1)	20	Не менее 10% (п.4)
4	**Оказание услуг связи	Размещение зданий, предназначенных для размещения пунктов оказания услуг почтовой, телеграфной, междугородней и международной телефонной связи	3.2.3	300	Не подлежит установлению	50 %	3/5 (п.4.1)	20	Не менее 10% (п.4)

№ п/п	Наименование ВРИ	Описание ВРИ	Код (числовое обозначение)	Предельные размеры земельных участков (кв. м)		Максимальный процент застройки	Минимальные отступы от	Предельная высота зданий	Минимальный процент озеленения
5	**Бытовое обслуживание	Размещение объектов капитального строительства, предназначенных для оказания населению или организациям бытовых услуг (мастерские мелкого ремонта, ателье, бани, парикмахерские, прачечные, химчистки, похоронные бюро)	3.3	300	Не подлежит установлению	50 %	3 (п.4.1)	20	Не менее 10% (п.4)
6	Осуществление религиозных обрядов	Размещение зданий и сооружений, предназначенных для совершения религиозных обрядов и церемоний (в том числе церкви, соборы, храмы, часовни, мечети, молельные дома, синагоги)	3.7.1	100	Не подлежит установлению	50 %	3/5 (п.4.1)	Не подлежит установлению	Не менее 10% (п.4)
7	Обеспечение деятельности в области гидрометеорологии и смежных с ней областях	Размещение объектов капитального строительства, предназначенных для наблюдений за физическими и химическими процессами, происходящими в окружающей среде, определения ее гидрометеорологических, агрометеорологических и гелиогеофизических характеристик, уровня загрязнения атмосферного воздуха, почв, водных объектов, в том числе по гидробиологическим показателям, и околоземного - космического пространства, зданий и сооружений, используемых в области гидрометеорологии и смежных с ней областях (доплеровские	<u>3.9.1</u>	Не подлежит установлению					

№ п/п	Наименование ВРИ	Описание ВРИ	Код (числовое обозначение)	Предельные размеры земельных участков (кв. м)		Максимальный процент застройки	Минимальные отступы от	Предельная высота зданий	Минимальный процент озеленения
		метеорологические радиолокаторы, гидрологические посты и другие)							
8	**Амбулаторное ветеринарное обслуживание	Размещение объектов капитального строительства, предназначенных для оказания ветеринарных услуг без содержания животных	<u>3.10.1</u>	300	Не подлежит установлению	50 %	3/5 (п.4.1)	20	Не менее 10% (п.4)
9	**Приюты для животных	Размещение объектов капитального строительства, предназначенных для оказания ветеринарных услуг в стационаре; размещение объектов капитального строительства, предназначенных для содержания, разведения животных, не являющихся сельскохозяйственными, под надзором человека, оказания услуг по содержанию и лечению бездомных животных; размещение объектов капитального строительства, предназначенных для организации гостиниц для животных	3.10.2	1000	Не подлежит установлению	50 %	3/5 (п.4.1)	20	Не менее 10% (п.4)
10	**Рынки	Размещение объектов капитального строительства, сооружений, предназначенных для организации постоянной или временной торговли (ярмарка, рынок, базар), с учетом того, что каждое из торговых мест не располагает торговой площадью более	<u>4.3</u>	1500	Не подлежит установлению	50 %	3/5 (п.4.1)	20	Не менее 10% (п.4)

№ п/п	Наименование ВРИ	Описание ВРИ	Код (числовое обозначение)	Предельные размеры земельных участков (кв. м)		Максимальный процент застройки	Минимальные отступы от	Предельная высота зданий	Минимальный процент озеленения
		200 кв.м; размещение гаражей и (или) стоянок для автомобилей сотрудников и посетителей рынка							
11	Служебные гаражи	Размещение постоянных или временных гаражей, стоянок для хранения служебного автотранспорта, используемого в целях осуществления видов деятельности, предусмотренных видами разрешенного использования с кодами 3.0*, 4.0*, а также для стоянки и хранения транспортных средств общего пользования, в том числе в депо	4.9	100	Не подлежит установлению	75 %	3/5 (п.4.1)	20	Не менее 10% (п.4)
12	**Заправка транспортных средств	Размещение автозаправочных станций; размещение магазинов сопутствующей торговли, зданий для организации общественного питания в качестве объектов дорожного сервиса	4.9.1	500	Не подлежит установлению	50 %	3/5 (п.4.1)	20	Не менее 10% (п.4)
13	**Автомобильные мойки	Размещение автомобильных моек, а также размещение магазинов сопутствующей торговли	4.9.1.3	500	Не подлежит установлению	50 %	3/5 (п.4.1)	20	Не менее 10% (п.4)
14	**Ремонт автомобилей	Размещение мастерских, предназначенных для ремонта и обслуживания автомобилей, и прочих объектов дорожного сервиса, а также размещение магазинов со-	4.9.1.4	500	Не подлежит установлению	50 %	3/5 (п.4.1)	20	Не менее 10% (п.4)

№ п/п	Наименование ВРИ	Описание ВРИ	Код (числовое обозначение)	Предельные размеры земельных участков (кв. м)		Максимальный процент застройки	Минимальные отступы от	Предельная высота зданий	Минимальный процент озеленения
		путствующей торговли							
15	Связь	Размещение объектов связи, радиовещания, телевидения, включая воздушные радиорелейные, надземные и подземные кабельные линии связи, линии радиофикации, антенные поля, усилительные пункты на кабельных линиях связи, инфраструктуру спутниковой связи и теле радиовещания, за исключением объектов связи, размещение которых предусмотрено содержанием видов разрешенного использования с кодами 3.1.1, 3.2.3	6.8	Не подлежит установлению					
16	Склад	Размещение сооружений, имеющих назначение по временному хранению, распределению и перевалке грузов (за исключением хранения стратегических запасов), не являющихся частями производственных комплексов, на которых был создан груз: промышленные базы, склады, погрузочные терминалы и доки, нефтехранилища и нефтеналивные станции, газовые хранилища и обслуживающие их газоконденсатные и газоперекачивающие станции, элеваторы и продовольственные склады, за исключением железнодоро-	6.9	500	Не подлежит установлению	50 %	3/5 (п.4.1)	20	Не менее 10% (п.4)

№ п/п	Наименование ВРИ	Описание ВРИ	Код (числовое обозначение)	Предельные размеры земельных участков (кв. м)	Максимальный процент застройки	Минимальные отступы от	Предельная высота зданий	Минимальный процент озеленения
		рожных перевалочных складов						
17	Складские площадки	Временное хранение, распределение и перевалка грузов (за исключением хранения стратегических запасов) на открытом воздухе	6.9.1	Не подлежит установлению				
18	Трубопроводный транспорт	Размещение нефтепроводов, водопроводов, газопроводов и иных трубопроводов, а также иных зданий и сооружений, необходимых для эксплуатации названных трубопроводов	7.5	Не подлежит установлению				
19	**Обеспечение внутреннего правопорядка	Размещение объектов капитального строительства, необходимых для подготовки и поддержания в готовности органов внутренних дел, Росгвардии и спасательных служб, в которых существует военизированная служба; размещение объектов гражданской обороны, за исключением объектов гражданской обороны, являющихся частями производственных зданий	8.3	Не подлежит установлению	50 %	3/5 (п.4.1)	20	Не менее 10% (п.4)
20	Историко-культурная деятельность	Сохранение и изучение объектов культурного наследия народов Российской Федерации (памятников истории и культуры), в том числе: объектов археологического	<u>9.3</u>	Не подлежит установлению				

№ п/п	Наименование ВРИ	Описание ВРИ	Код (числовое обозначение)	Предельные размеры земельных участков (кв. м)	Максимальный процент застройки	Минимальные отступы от границ	Предельная высота зданий	Минимальный процент озеленения
		наследия, достопримечательных мест, мест бытования исторических промыслов, производств и ремесел, исторических поселений, недействующих военных и гражданских захоронений, объектов культурного наследия, хозяйственная деятельность, являющаяся историческим промыслом или ремеслом, а также хозяйственная деятельность, обеспечивающая познавательный туризм						
21	Гидротехнические сооружения	Размещение гидротехнических сооружений, необходимых для эксплуатации водохранилищ (плотин, водосбросов, водозаборных, водовыпускных и других гидротехнических сооружений, судопропускных сооружений, рыбозащитных и рыбопропускных сооружений, берегозащитных сооружений)	11.3	Не подлежит установлению				
22	Земельные участки (территории) общего пользования	Земельные участки общего пользования. Содержание данного вида разрешенного использования включает в себя содержание видов разрешенного использования с кодами 12.0.1-12.0.2	12.0	Не подлежит установлению				
23	Улично-дорожная	Размещение объектов улич-	12.0.1	Устанавливаются НГП				

№ п/п	Наименование ВРИ	Описание ВРИ	Код (число- вое обозна- вание ВРИ)	Предельные размеры земель- ных участков (кв. м)		Максимальный процент за- стройки	Минимальные отступы от границ	Предельная высота зданий	Минимальный процент озе- ления
		ем встроенных, пристроенных и встроенно-пристроенных стоянок							
5	**Объекты торговли (торговые центры, торгово- развлекательные цен- тры (комплексы)	Размещение объектов капитального строительства, общей площадью свыше 5000 кв.м с целью размещения одной или нескольких организаций, осуществляющих продажу товаров, и (или) оказание услуг в соответствии с содержанием видов разрешенного использования с кодами 4.5*, 4.6*, 4.8*, 4.8.2*; размещение гаражей и (или) стоянок для автомобилей сотрудников и посетителей торгового центра	4.2.	10000	Не подлежит установлению	60 %	3/5 (п.4.1)	20	Не менее 10% (п. 4)

*

№ п/п	Код (число- вое обозна- чение ВРИ)	Наименование ВРИ	Описание ВРИ
1	2.7.2	Размещение гаражей для собственных нужд	Размещение для собственных нужд отдельно стоящих гаражей и (или) гаражей, блокированных общими стенами с другими гаражами в одном ряду, имеющих общие с ними крышу, фундамент и коммуникации
2	3.0	Общественное использо- вание объектов капитального строительства	Размещение объектов капитального строительства в целях обеспечения удовлетворения бытовых, социальных и духовных потребностей человека. Содержание данного вида разрешенного использования включает в себя содержание видов разрешенного использования с кодами 3.1-3.10.2
3	4.0	Предпринимательство	Размещение объектов капитального строительства в целях извлечения прибыли на основании торговой, банковской и иной предпринимательской деятельности. Содержание данного вида разрешенного использования включает в себя содержание видов разрешенного использования, предусмотренных кодами 4.1-4.10
4	7.2.3	Стоянки транспорта об- щего пользования	Размещение стоянок транспортных средств, осуществляющих перевозки людей по установленному маршруту
5	4.5	Банковская и страховая деятельность	Размещение объектов капитального строительства, предназначенных для размещения организаций, оказывающих банковские и страховые услуги

6	4.6	Общественное питание	Размещение объектов капитального строительства в целях устройства мест общественного питания (рестораны, кафе, столовые, закусочные, бары)
7	4.8	Развлечение	Размещение зданий и сооружений, предназначенных для развлечения. Содержание данного вида разрешенного использования включает в себя содержание видов разрешенного использования с кодами 4.8.1-4.8.3
8	4.8.1	Развлекательные мероприятия	Размещение зданий и сооружений, предназначенных для организации развлекательных мероприятий, путешествий, для размещения дискотек и танцевальных площадок, ночных клубов, аквапарков, боулинга, аттракционов и т.п., игровых автоматов (кроме игрового оборудования, используемого для проведения азартных игр), игровых площадок
9	4.8.2	Проведение азартных игр	Размещение зданий и сооружений, предназначенных для размещения букмекерских контор, тотализаторов, их пунктов приема ставок вне игорных зон

** Параметры принимать согласно статье 19 «Требования к архитектурно-градостроительному облику объекта капитального строительства».

3. Показатели по параметрам застройки зоны К: территории объектов обслуживания

населения; требования и параметры по временному хранению индивидуальных транспортных средств, размещению гаражей и открытых автостоянок, требования и параметры к доле озелененной территории земельных участков регламентируются и устанавливаются нормативами градостроительного проектирования.

4. Минимальный процент озеленения принимается в зависимости от площади земельного участка:

- до 1500 кв. м – 10 %;
- от 1500 кв. м до 3000 кв. м – 20 %;
- свыше 3000 кв. м – 30%.

4.1. Минимальные отступы:

- минимальный отступ зданий, сооружений, строений от границы, отделяющей земельный участок от территории общего пользования (улицы), - 5 метров, проездов, переулков - 3 метра;
- минимальный отступ зданий, сооружений, строений от границ смежных земельных участков - 3 метра (за исключением вспомогательных построек);
- минимальный отступ вспомогательных построек от границ смежных земельных участков - 1 метр.

5. Расстояние от объектов капитального строительства до объектов, расположенных на смежных земельных участках, следует принимать на основании действующих строительных, экологических, санитарно-эпидемиологических, противопожарных норм, нормативов градостроительного проектирования и Правил.

6. В случае если земельный участок или объект капитального строительства находится в границах зоны с особыми условиями использования территорий, на них устанавливаются ограничения использования земельного участка в соответствии с главой 10 Правил, требованиями законодательства Российской Федерации.

Статья 59. И. Зона инженерной инфраструктуры

1. Зона инженерной инфраструктуры (И) установлена для размещения объектов инженерной инфраструктуры, связи, коммунального обслуживания, специального пользования водных объектов, территорий общего пользования, организации санитарно-защитных зон и специального озеленения (при необходимости).

2. Перечень видов разрешенного использования земельных участков, объектов капитального строительства и предельные параметры разрешенного строительства, реконструкции объектов капитального строительства в зоне И:

№ п/п	Наименование ВРИ	Описание ВРИ	Код (числовое обозначение ВРИ)	Предельные размеры земельных участков (кв. м)		Максимальный процент застройки,	Минимальные отступы от границ земельного участка (м)	Предельная высота зданий (м)	Минимальный процент озеленения земельного участка
				min	max				
Основные виды разрешенного использования зоны И									
1	Предоставление коммунальных услуг	Размещение зданий и сооружений, обеспечивающих поставку воды, тепла, электричества, газа, отвод канализационных стоков, очистку и уборку объектов недвижимости (котельных, водозаборов, очистных сооружений, насосных станций, водопроводов, линий электропередач, трансформаторных подстанций, газопроводов, линий связи, телефонных станций, канализаций, стоянок, гаражей и мастерских для обслуживания уборочной и аварийной техники, сооружений, необходимых для сбора и плавки снега)	3.1.1	Не подлежит установлению					

2	**Административные здания организаций, обеспечивающих предоставление коммунальных услуг	Размещение зданий, предназначенных для приема физических и юридических лиц в связи с предоставлением им коммунальных услуг	<u>3.1.2</u>	300	Не подлежит установлению	50 %	3/5 (п.4.1)	20	Не менее 10% (п.4)
3	Обеспечение деятельности в области гидрометеорологии и смежных с ней областях	Размещение объектов капитального строительства, предназначенных для наблюдений за физическими и химическими процессами, происходящими в окружающей среде, определения ее гидрометеорологических, агрометеорологических и гелиогеофизических характеристик, уровня загрязнения атмосферного воздуха, почв, водных объектов, в том числе по гидробиологическим показателям, и околоземного - космического пространства, зданий и сооружений, используемых в области гидрометеорологии и смежных с ней областях (доплеровские метеорологические радиолокаторы, гидрологические посты и другие)	<u>3.9.1</u>	Не подлежит установлению					
4	Энергетика	Размещение объектов гидроэнергетики, тепловых станций и других электростанций, размещение обслуживающих и вспомогательных для электростанций сооружений (золотавалов, гидротехнических сооружений); размещение объектов электросетевого хозяйства, за исключением объектов энер-	6.7	1000	Не подлежит установлению	50 %	3/5 (п.4.1)	Не подлежит установлению	Не менее 10% (п. 4)

		гетики, размещение которых предусмотрено содержанием вида разрешенного использования с кодом 3.1*							
5	Связь	Размещение объектов связи, радиовещания, телевидения, включая воздушные радиорелейные, надземные и подземные кабельные линии связи, линии радификации, антенные поля, усилительные пункты на кабельных линиях связи, инфраструктуру спутниковой связи и телерадиовещания, за исключением объектов связи, размещение которых предусмотрено содержанием видов разрешенного использования с кодами 3.1.1, 3.2.3*	6.8	Не подлежит установлению					
6	Склад	Размещение сооружений, имеющих назначение по временному хранению, распределению и перевалке грузов (за исключением хранения стратегических запасов), не являющихся частями производственных комплексов, на которых был создан груз: промышленные базы, склады, погрузочные терминалы и доки, нефтехранилища и нефтеналивные станции, газовые хранилища и обслуживающие их газоконденсатные и газоперекачивающие станции, элеваторы и продовольственные склады, за исключением железнодорожных	6.9	500	Не подлежит установлению	50 %	3/5 (п.4.1)	20	Не менее 10% (п. 4).

		перевалочных складов							
7	Складские площадки	Временное хранение, распределение и перевалка грузов (за исключением хранения стратегических запасов) на открытом воздухе	6.9.1	Не подлежит установлению					
8	Трубопроводный транспорт	Размещение нефтепроводов, водопроводов, газопроводов и иных трубопроводов, а также иных зданий и сооружений, необходимых для эксплуатации названных трубопроводов	7.5	Не подлежит установлению					
9	Историко-культурная деятельность	Сохранение и изучение объектов культурного наследия народов Российской Федерации (памятников истории и культуры), в том числе: объектов археологического наследия, достопримечательных мест, мест бытования исторических промыслов, производств и ремесел, исторических поселений, недействующих военных и гражданских захоронений, объектов культурного наследия, хозяйственная деятельность, являющаяся историческим промыслом или ремеслом, а также хозяйственная деятельность, обеспечивающая познавательный туризм	<u>9.3</u>	Не подлежит установлению					
10	Специальное пользование водными объектами	Использование земельных участков, примыкающих к водным объектам способами,	11.2	Не подлежит установлению					

		необходимыми для специального водопользования (забор водных ресурсов из поверхностных водных объектов, сброс сточных вод и (или) дренажных вод, проведение дноуглубительных, взрывных, буровых и других работ, связанных с изменением дна и берегов водных объектов)		
11	Гидротехнические сооружения	Размещение гидротехнических сооружений, необходимых для эксплуатации водохранилищ (плотин, водосборов, водозаборных, водовыпускных и других гидротехнических сооружений, судопропускных сооружений, рыбозащитных и рыбопропускных сооружений, берегозащитных сооружений)	11.3	Не подлежит установлению
12	Земельные участки (территории) общего пользования	Земельные участки общего пользования. Содержание данного вида разрешенного использования включает в себя содержание видов разрешенного использования с кодами 12.0.1-12.0.2	12.0	Не подлежит установлению
13	Улично-дорожная сеть	Размещение объектов улично-дорожной сети: автомобильных дорог, трамвайных путей и пешеходных тротуаров в границах населенных пунктов, пешеходных переходов, бульваров, площадей, проездов, велодорожек и объектов велотранспортной и	12.0.1	Устанавливаются НГП

		инженерной инфраструктуры; размещение придорожных стоянок (парковок) транспортных средств в границах городских улиц и дорог, за исключением предусмотренных видами разрешенного использования с кодами 2.7.1, 4.9*, 7.2.3*, а также некапитальных сооружений, предназначенных для охраны транспортных средств							
14	Благоустройство территории	Размещение декоративных, технических, планировочных, конструктивных устройств, элементов озеленения, различных видов оборудования и оформления, малых архитектурных форм, некапитальных нестационарных строений и сооружений, информационных щитов и указателей, применяемых как составные части благоустройства территории, общественных туалетов	12.0.2	Не подлежит установлению					
15	Парки культуры и отдыха	Размещение парков культуры и отдыха	3.6.2	Не подлежит установлению	Не подлежит установлению	Не подлежит установлению	Не подлежит установлению	Не подлежит установлению	50 %
Вспомогательные виды разрешенного использования зоны И не устанавливаются									
Условно разрешенные виды использования зоны И									
1	**Хранение автотранспорта	Размещение отдельно стоящих и пристроенных гаражей, в том числе подземных, предназначенных для хранения	<u>2.7.1</u>	100	Не подлежит установлению	75 %	3/5 (п.4.1)	20	Не менее 10% (п.4)

		ния автотранспорта, в том числе с разделением на машино-места, за исключением гаражей, размещение которых предусмотрено содержанием видов разрешенного использования с кодами 2.7.2*, 4.9*							
2	Стоянки транспортных средств	Размещение стоянок (парковок) легковых автомобилей и других мототранспортных средств, в том числе мотоциклов, мотороллеров, мотоколясок, мопедов, скутеров, за исключением встроенных, пристроенных и встроенно-пристроенных стоянок	4.9.2	Не подлежит установлению	Не подлежит установлению	Не подлежит установлению	Не подлежит установлению	Не подлежит установлению	Не подлежит установлению
3	Природно-познавательный туризм	Размещение баз и палаточных лагерей для проведения походов и экскурсий по ознакомлению с природой, пеших и конных прогулок, устройство троп и дорожек, размещение щитов с познавательными сведениями об окружающей природной среде; осуществление необходимых природоохранных и природовосстановительных мероприятий	5.2	1000	Не подлежит установлению	0 %	Не подлежит установлению	Не подлежит установлению	Не подлежит установлению
4	Осуществление религиозных обрядов	Размещение зданий и сооружений, предназначенных для совершения религиозных обрядов и церемоний (в том числе церкви, соборы, храмы, часовни, мечети, молельные	3.7.1	100	Не подлежит установлению	50 %	3/5 (п.4.1)	Не подлежит установлению	Не менее 10% (п. 4)

		дома, синагоги)							
--	--	-----------------	--	--	--	--	--	--	--

*

№ п/п	Код (числовое обозначение ВРИ)	Наименование ВРИ	Описание ВРИ
1	2.7.2	Размещение гаражей для собственных нужд	Размещение для собственных нужд отдельно стоящих гаражей и (или) гаражей, блокированных общими стенами с другими гаражами в одном ряду, имеющих общие с ними крышу, фундамент и коммуникации
2	3.1	Коммунальное обслуживание	Размещение зданий и сооружений в целях обеспечения физических и юридических лиц коммунальными услугами. Содержание данного вида разрешенного использования включает в себя содержание видов разрешенного использования с кодами 3.1.1-3.1.2
3	3.2.3	Оказание услуг связи	Размещение зданий, предназначенных для размещения пунктов оказания услуг почтовой, телеграфной, междугородней и международной телефонной связи
4	4.9	Служебные гаражи	Размещение постоянных или временных гаражей, стоянок для хранения служебного автотранспорта, используемого в целях осуществления видов деятельности, предусмотренных видами разрешенного использования с кодами 3.0, 4.0, а также для стоянки и хранения транспортных средств общего пользования, в том числе в депо
5	7.2.3	Стоянки транспорта общего пользования	Размещение стоянок транспортных средств, осуществляющих перевозки людей по установленному маршруту

** Параметры принимать согласно статье 19 «Требования к архитектурно-градостроительному облику объекта капитального строительства».

3. Показатели по параметрам застройки зоны И: территории объектов обслуживания населения; требования и параметры по временному хранению индивидуальных транспортных средств, размещению гаражей и открытых автостоянок, требования и параметры к доле озелененной территории земельных участков регламентируются и устанавливаются нормативами градостроительного проектирования.

4. Минимальный процент озеленения принимается в зависимости от площади земельного участка:

- до 1500 кв. м – 10 %;
- от 1500 кв. м до 3000 кв. м – 20 %;
- свыше 3000 кв. м – 30 %.

4.1. Минимальные отступы:

- минимальный отступ зданий, сооружений, строений от границы, отделяющей земельный участок от территории общего пользования (улицы), - 5 метров, проездов, переулков - 3 метра;

- минимальный отступ зданий, сооружений, строений от границ смежных земельных участков - 3 метра (за исключением вспомогательных построек);

- минимальный отступ вспомогательных построек от границ смежных земельных участков - 1 метр.

5. Расстояние от объектов капитального строительства до объектов, расположенных на смежных земельных участках, следует принимать на основании действующих строительных, экологических, санитарно-эпидемиологических, противопожарных норм, нормативов градостроительного проектирования и Правил.

6. В случае если земельный участок или объект капитального строительства находится в границах зоны с особыми условиями использования территорий, на них устанавливаются ограничения использования земельного участка в соответствии с главой 10 Правил, требованиями законодательства Российской Федерации.

7. В границах территориальной зоны И, применительно к которой предусматривается осуществление деятельности по комплексному развитию территории, расчетные показатели минимально допустимого уровня обеспеченности территории объектами коммунальной, транспортной, социальной инфраструктур и расчетные показатели максимально допустимого уровня территориальной доступности указанных объектов для населения, устанавливаются согласно НГП.

Зоны транспортной инфраструктуры

Статья 60. Т. Зона транспортной инфраструктуры

1. Зоны транспортной инфраструктуры установлены для размещения объектов транспортной инфраструктуры, в том числе различного рода путей сообщения и сооружений, используемых для перевозки людей или грузов либо передачи вещей, а также их обслуживания, объектов дорожного сервиса, хранения автотранспорта, коммунального обслуживания, территорий общего пользования, организации санитарно-защитных зон и специального озеленения (при необходимости).

2. Перечень видов разрешенного использования земельных участков, объектов капитального строительства и предельные параметры разрешенного строительства, реконструкции объектов капитального строительства в зоне Т:

№ п/п	Наименование ВРИ	Описание ВРИ	Код (числовое обозначение ВРИ)	Предельные размеры земельных участков (кв. м)		Максимальный процент застройки	Минимальные отступы от границ земельного участка (м)	Предельная высота зданий (м)	Минимальный процент озеленения земельного участка
				min	max				
Основные виды разрешенного использования зоны Т									
1	**Хранение авто-	Размещение отдельно стоящих	<u>2.7.1</u>	100	Не подлежит	75 %	3/5	20	Не менее

№ п/п	Наименование ВРИ	Описание ВРИ	Код (числовое обозначение ВРИ)	Предельные размеры земельных участков (кв. м)		Максимальный процент застройки	Минимальные отступы от границ земельного участка (м)	Предельная высота зданий (м)	Минимальный процент озеленения земельного участка
				min	max				
	транспорта	и пристроенных гаражей, в том числе подземных, предназначенных для хранения автотранспорта, в том числе с разделением на машино-места, за исключением гаражей, размещение которых предусмотрено содержанием видов разрешенного использования с кодами 2.7.2, 4.9			установлению		(п.4.1)		10% (п.4)
2	Размещение гаражей для собственных нужд	Размещение для собственных нужд отдельно стоящих гаражей и (или) гаражей, блокированных общими стенами с другими гаражами в одном ряду, имеющих общие с ними крышу, фундамент и коммуникации	2.7.2	20	Не подлежит установлению	75 %	3/5 (п.4.1)	6 1 надземный этаж	Не менее 10% (п.4)
3	Предоставление коммунальных услуг	Размещение зданий и сооружений, обеспечивающих поставку воды, тепла, электричества, газа, отвод канализационных стоков, очистку и уборку объектов недвижимости (котельных, водозаборов, очистных сооружений, насосных станций, водопроводов, линий электропередач, трансформаторных подстанций, газопроводов, линий связи, телефонных станций, канализаций, стоянок, гаражей и мастерских для обслуживания уборочной и аварийной техни-	<u>3.1.1</u>	Не подлежит установлению					

№ п/п	Наименование ВРИ	Описание ВРИ	Код (числовое обозначение ВРИ)	Предельные размеры земельных участков (кв. м)		Максимальный процент застройки	Минимальные отступы от границ земельного участка (м)	Предельная высота зданий (м)	Минимальный процент озеленения земельного участка
				min	max				
		ки, сооружений, необходимых для сбора и плавки снега)							
4	Осуществление религиозных обрядов	Размещение зданий и сооружений, предназначенных для совершения религиозных обрядов и церемоний (в том числе церкви, соборы, храмы, часовни, мечети, молельные дома, синагоги)	3.7.1	100	Не подлежит установлению	50 %	3/5 (п.4.1)	Не подлежит установлению	Не менее 10% (п.4)
5	Обеспечение деятельности в области гидрометеорологии и смежных с ней областях	Размещение объектов капитального строительства, предназначенных для наблюдений за физическими и химическими процессами, происходящими в окружающей среде, определения ее гидрометеорологических, агрометеорологических и гелиогеофизических характеристик, уровня загрязнения атмосферного воздуха, почв, водных объектов, в том числе по гидробиологическим показателям, и околоземного - космического пространства, зданий и сооружений, используемых в области гидрометеорологии и смежных с ней областях (доплеровские метеорологические радиолокаторы, гидрологические посты и другие)	<u>3.9.1</u>	Не подлежит установлению					
6	Служебные гаражи	Размещение постоянных или временных гаражей, стоянок для хранения служебного ав-	<u>4.9</u>	100	Не подлежит установлению	75 %	3/5 (п.4.1)	20	Не менее 10% (п.4)

№ п/п	Наименование ВРИ	Описание ВРИ	Код (числовое обозначение ВРИ)	Предельные размеры земельных участков (кв. м)		Максимальный процент застройки	Минимальные отступы от границ земельного участка (м)	Предельная высота зданий (м)	Минимальный процент озеленения земельного участка
				min	max				
		тотранспорта, используемого в целях осуществления видов деятельности, предусмотренных видами разрешенного использования с кодами 3.0*, 4.0*, а также для стоянки и хранения транспортных средств общего пользования, в том числе в депо							
7	**Заправка транспортных средств	Размещение автозаправочных станций; размещение магазинов сопутствующей торговли, зданий для организации общественного питания в качестве объектов дорожного сервиса	4.9.1	500	Не подлежит установлению	50 %	3/5 (п.4.1)	20	Не менее 10% (п.4)
8	**Обеспечение дорожного отдыха	Размещение зданий для предоставления гостиничных услуг в качестве дорожного сервиса (мотелей), а также размещение магазинов сопутствующей торговли, зданий для организации общественного питания в качестве объектов дорожного сервиса	4.9.1.2	Не подлежит установлению	Не подлежит установлению	50 %	3/5 (п.4.1)	20	Не менее 10% (п.4)
9	**Автомобильные мойки	Размещение автомобильных моек, а также размещение магазинов сопутствующей торговли	4.9.1.3	500	Не подлежит установлению	50 %	3/5 (п.4.1)	20	Не менее 10% (п.4)
10	**Ремонт автомобилей	Размещение мастерских, предназначенных для ремонта и обслуживания автомобилей,	4.9.1.4	500	Не подлежит установлению	50 %	3/5 (п.4.1)	20	Не менее 10% (п.4)

№ п/п	Наименование ВРИ	Описание ВРИ	Код (числовое обозначение ВРИ)	Предельные размеры земельных участков (кв. м)		Максимальный процент застройки	Минимальные отступы от границ земельного участка (м)	Предельная высота зданий (м)	Минимальный процент озеленения земельного участка
				min	max				
		и прочих объектов дорожного сервиса, а также размещение магазинов сопутствующей торговли							
11	Причалы для маломерных судов	Размещение сооружений, предназначенных для причаливания, хранения и обслуживания яхт, катеров, лодок и других маломерных судов	5.4	Не подлежит установлению					
12	Энергетика	Размещение объектов гидроэнергетики, тепловых станций и других электростанций, размещение обслуживающих и вспомогательных для электростанций сооружений (золоотвалов, гидротехнических сооружений); размещение объектов электросетевого хозяйства, за исключением объектов энергетики, размещение которых предусмотрено содержанием вида разрешенного использования с кодом 3.1*	6.7	1000	Не подлежит установлению	50 %	3 (п.4.1)	Не подлежит установлению	Не менее 10% (п.4)
13	Связь	Размещение объектов связи, радиовещания, телевидения, включая воздушные радиорелейные, надземные и подземные кабельные линии связи, линии радификации, антенные поля, усилительные пункты на кабельных линиях связи, инфраструктуру спутниковой связи и телерадиовещания, за исключением объектов связи,	6.8	Не подлежит установлению					

№ п/п	Наименование ВРИ	Описание ВРИ	Код (числовое обозначение ВРИ)	Предельные размеры земельных участков (кв. м)		Максимальный процент застройки	Минимальные отступы от границ земельного участка (м)	Предельная высота зданий (м)	Минимальный процент озеленения земельного участка
				min	max				
		размещение которых предусмотрено содержанием видов разрешенного использования с кодами 3.1.1, 3.2.3*							
14	Склад	Размещение сооружений, имеющих назначение по временному хранению, распределению и перевалке грузов (за исключением хранения стратегических запасов), не являющихся частями производственных комплексов, на которых был создан груз: промышленные базы, склады, погрузочные терминалы и доки, нефтехранилища и нефтеналивные станции, газовые хранилища и обслуживающие их газоконденсатные и газоперекачивающие станции, элеваторы и продовольственные склады, за исключением железнодорожных перевалочных складов	6.9	500	Не подлежит установлению	50 %	3/5 (п.4.1)	20	Не менее 10% (п.4)
15	Складские площадки	Временное хранение, распределение и перевалка грузов (за исключением хранения стратегических запасов) на открытом воздухе	6.9.1	Не подлежит установлению					
16	Размещение автомобильных дорог	Размещение автомобильных дорог за пределами населенных пунктов и технически связанных с ними сооружений, придорожных стоянок	7.2.1	Не подлежит установлению					

№ п/п	Наименование ВРИ	Описание ВРИ	Код (числовое обозначение ВРИ)	Предельные размеры земельных участков (кв. м)		Максимальный процент застройки	Минимальные отступы от границ земельного участка (м)	Предельная высота зданий (м)	Минимальный процент озеленения земельного участка
				min	max				
		(парковок) транспортных средств в границах городских улиц и дорог, за исключением предусмотренных видами разрешенного использования с кодами 2.7.1, 4.9, 7.2.3, а также некапитальных сооружений, предназначенных для охраны транспортных средств; размещение объектов, предназначенных для размещения постов органов внутренних дел, ответственных за безопасность дорожного движения							
17	Обслуживание перевозок пассажиров	Размещение зданий и сооружений, предназначенных для обслуживания пассажиров, за исключением объектов капитального строительства, размещение которых предусмотрено содержанием вида разрешенного использования с кодом 7.6*	7.2.2	1000	Не подлежит установлению	50%	3 (п.4.1)	Не подлежит установлению	
18	Стоянки транспорта общего пользования	Размещение стоянок транспортных средств, осуществляющих перевозки людей по установленному маршруту	7.2.3	Не подлежит установлению					
19	Водный транспорт	Размещение искусственно созданных для судоходства внутренних водных путей, размещение объектов капитального строительства внутренних водных путей, размещение объектов	7.3	400	Не подлежит установлению	75%	3/5 (п.4.1)	Не подлежит установлению	

№ п/п	Наименование ВРИ	Описание ВРИ	Код (числовое обозначение ВРИ)	Предельные размеры земельных участков (кв. м)		Максимальный процент застройки	Минимальные отступы от границ земельного участка (м)	Предельная высота зданий (м)	Минимальный процент озеленения земельного участка
				min	max				
		капитального строительства морских портов, размещение объектов капитального строительства, в том числе морских и речных портов, причалов, пристаней, гидротехнических сооружений, навигационного оборудования и других объектов, необходимых для обеспечения судоходства и водных перевозок, заправки водного транспорта							
20	Воздушный транспорт	Размещение аэродромов, вертолетных площадок (вертодромов), обустройство мест для приводнения и причаливания гидросамолетов, размещение радиотехнического обеспечения полетов и прочих объектов, необходимых для взлета и приземления (приводнения) воздушных судов, размещение аэропортов (аэровокзалов) и иных объектов, необходимых для посадки и высадки пассажиров и их сопровождающего обслуживания и обеспечения их безопасности, а также размещение объектов, необходимых для погрузки, разгрузки и хранения грузов, перемещаемых воздушным путем; размещение объектов, предназначенных для техни-	7.4	Не подлежит установлению	Не подлежит установлению	75%	3/5 (п.4.1)	Не подлежит установлению	Не подлежит установлению

№ п/п	Наименование ВРИ	Описание ВРИ	Код (числовое обозначение ВРИ)	Предельные размеры земельных участков (кв. м)		Максимальный процент застройки	Минимальные отступы от границ земельного участка (м)	Предельная высота зданий (м)	Минимальный процент озеленения земельного участка
				min	max				
		ческого обслуживания и ремонта воздушных судов							
21	Трубопроводный транспорт	Размещение нефтепроводов, водопроводов, газопроводов и иных трубопроводов, а также иных зданий и сооружений, необходимых для эксплуатации названных трубопроводов	7.5	Не подлежит установлению					
22	**Обеспечение внутреннего правопорядка	Размещение объектов капитального строительства, необходимых для подготовки и поддержания в готовности органов внутренних дел, Росгвардии и спасательных служб, в которых существует военизированная служба; размещение объектов гражданской обороны, за исключением объектов гражданской обороны, являющихся частями производственных зданий	8.3	Не подлежит установлению	50 %	3 (п.4.1)	20	Не менее 10% (п.4)	
24	Охрана природных территорий	Сохранение отдельных естественных качеств окружающей природной среды путем ограничения хозяйственной деятельности в данной зоне, в частности: создание и уход за запретными полосами, создание и уход за защитными лесами, в том числе городскими лесами, лесами в лесопарках, и иная хозяйственная деятельность, разрешенная в защитных лесах, соблюдение режи-	9.1	Не подлежит установлению					

№ п/п	Наименование ВРИ	Описание ВРИ	Код (числовое обозначение ВРИ)	Предельные размеры земельных участков (кв. м)		Максимальный процент застройки	Минимальные отступы от границ земельного участка (м)	Предельная высота зданий (м)	Минимальный процент озеленения земельного участка
				min	max				
		ма использования природных ресурсов в заказниках, сохранение свойств земель, являющихся особо ценными							
25	Курортная деятельность	Использование, в том числе с их извлечением, для лечения и оздоровления человека природных лечебных ресурсов (месторождения минеральных вод, лечебные грязи, рапой лиманов и озер, особый климат и иные природные факторы и условия, которые используются или могут использоваться для профилактики и лечения заболеваний человека), а также охрана лечебных ресурсов от истощения и уничтожения в границах первой зоны округа горно-санитарной или санитарной охраны лечебно-оздоровительных местностей и курорта	9.2	Не подлежит установлению					
26	Историко-культурная деятельность	Сохранение и изучение объектов культурного наследия народов Российской Федерации (памятников истории и культуры), в том числе: объектов археологического наследия, достопримечательных мест, мест бытования исторических промыслов, производств и ремесел, исторических поселений, действующих	<u>9.3</u>	Не подлежит установлению					

№ п/п	Наименование ВРИ	Описание ВРИ	Код (числовое обозначение ВРИ)	Предельные размеры земельных участков (кв. м)		Максимальный процент застройки	Минимальные отступы от границ земельного участка (м)	Предельная высота зданий (м)	Минимальный процент озеленения земельного участка
				min	max				
		щих военных и гражданских захоронений, объектов культурного наследия, хозяйственная деятельность, являющаяся историческим промыслом или ремеслом, а также хозяйственная деятельность, обеспечивающая познавательный туризм							
27	Гидротехнические сооружения	Размещение гидротехнических сооружений, необходимых для эксплуатации водохранилищ (плотин, водосбросов, водозаборных, водовыпускных и других гидротехнических сооружений, судопропускных сооружений, рыбозащитных и рыбопропускных сооружений, берегозащитных сооружений)	11.3	Не подлежит установлению					
28	Земельные участки (территории) общего пользования	Земельные участки общего пользования. Содержание данного вида разрешенного использования включает в себя содержание видов разрешенного использования с кодами 12.0.1-12.0.2	12.0	Не подлежит установлению					
29	Улично-дорожная сеть	Размещение объектов улично-дорожной сети: автомобильных дорог, трамвайных путей и пешеходных тротуаров в границах населенных пунктов, пешеходных переходов, бульваров, площадей, проездов, велодорожек и объектов вело-	12.0.1	Устанавливаются НГП					

№ п/п	Наименование ВРИ	Описание ВРИ	Код (числовое обозначение ВРИ)	Предельные размеры земельных участков (кв. м)		Максимальный процент застройки	Минимальные отступы от границ земельного участка (м)	Предельная высота зданий (м)	Минимальный процент озеленения земельного участка
				min	max				
		лов, мотороллеров, мотоколясок, мопедов, скутеров, за исключением встроенных, пристроенных и встроенно-пристроенных стоянок							
2	Обеспечение обороны и безопасности	Размещение объектов капитального строительства, необходимых для подготовки и поддержания в боевой готовности Вооруженных Сил Российской Федерации, других войск, воинских формирований и органов управлений ими (размещение военных организаций, внутренних войск, учреждений и других объектов, дислокация войск и сил флота), проведение воинских учений и других мероприятий, направленных на обеспечение боевой готовности воинских частей; размещение зданий военных училищ, военных институтов, военных университетов, военных академий; размещение объектов, обеспечивающих осуществление таможенной деятельности	8.0	Не подлежит установлению					
3	Обеспечение вооруженных сил	Размещение объектов капитального строительства, предназначенных для разработки, испытания, производства ремонта или уничтожения во-	8.1	Не подлежит установлению					

№ п/п	Наименование ВРИ	Описание ВРИ	Код (числовое обозначение ВРИ)	Предельные размеры земельных участков (кв. м)		Максимальный процент застройки	Минимальные отступы от границ земельного участка (м)	Предельная высота зданий (м)	Минимальный процент озеленения земельного участка
				min	max				
		оружия, техники военного назначения и боеприпасов; обустройство земельных участков в качестве испытательных полигонов, мест уничтожения вооружения и захоронения отходов, возникающих в связи с использованием, производством, ремонтом или уничтожением вооружений или боеприпасов; размещение объектов капитального строительства, необходимых для создания и хранения запасов материальных ценностей в государственном и мобилизационном резервах (хранилища, склады и другие объекты); размещение объектов, для обеспечения безопасности которых были созданы закрытые административно-территориальные образования							

*

№ п/п	Код (числовое обозначение ВРИ)	Наименование ВРИ	Описание ВРИ
1	3.0	Общественное использование объектов капитального строительства	Размещение объектов капитального строительства в целях обеспечения удовлетворения бытовых, социальных и духовных потребностей человека. Содержание данного вида разрешенного использования включает в себя содержание видов разрешенного использования с кодами 3.1-3.10.2
2	3.1	Коммунальное обслуживание	Размещение зданий и сооружений в целях обеспечения физических и юридических лиц коммунальными услугами. Содержание данного вида разрешенного использования включает в себя содержание видов разрешенного использования с кодами 3.1.1-3.1.2
3	3.2.3	Оказание услуг связи	Размещение зданий, предназначенных для размещения пунктов оказания услуг почтовой, телеграфной, междугородней

			и международной телефонной связи
4	4.0	Предпринимательство	Размещение объектов капитального строительства в целях извлечения прибыли на основании торговой, банковской и иной предпринимательской деятельности. Содержание данного вида разрешенного использования включает в себя содержание видов разрешенного использования, предусмотренных кодами 4.1-4.10
5	7.6	Внеуличный транспорт	Размещение сооружений, необходимых для эксплуатации метрополитена, в том числе наземных путей метрополитена, посадочных станций, межстанционных переходов для пассажиров, электродепо, вентиляционных шахт; размещение наземных сооружений иных видов внеуличного транспорта (монорельсового транспорта, подвесных канатных дорог, фуникулеров)

** Параметры принимать согласно статье 19 «Требования к архитектурно-градостроительному облику объекта капитального строительства».

3. Показатели по параметрам застройки зоны Т: территории объектов обслуживания населения; требования и параметры по временному хранению индивидуальных транспортных средств, размещению гаражей и открытых автостоянок, требования и параметры к доле озелененной территории земельных участков регламентируются и устанавливаются нормативами градостроительного проектирования.

4. Минимальный процент озеленения принимается в зависимости от площади земельного участка:

- до 1500 кв. м – 10 %;
- от 1500 кв. м до 3000 кв. м – 20 %;
- свыше 3000 кв. м – 30 %.

4.1. Минимальные отступы:

- минимальный отступ зданий, сооружений, строений от границы, отделяющей земельный участок от территории общего пользования (улицы), - 5 метров, проездов, переулков - 3 метра;
- минимальный отступ зданий, сооружений, строений от границ смежных земельных участков - 3 метра (за исключением вспомогательных построек);
- минимальный отступ вспомогательных построек от границ смежных земельных участков - 1 метр.

5. В границах территориальной зоны Т, применительно к которой предусматривается осуществление деятельности по комплексному развитию территории, расчетные показатели минимально допустимого уровня обеспеченности территории объектами коммунальной, транспортной, социальной инфраструктур и расчетные показатели максимально допустимого уровня территориальной доступности указанных объектов для населения, устанавливаются согласно НГП.

6. Расстояние от объектов капитального строительства до объектов, расположенных на смежных земельных участках, следует принимать на основании действующих строительных, экологических, санитарно-эпидемиологических, противопожарных норм, нормативов градостроительного проектирования и Правил.

7. В случае если земельный участок или объект капитального строительства находится в границах зоны с особыми условиями использования территорий, на них устанавливаются ограничения использования земельного участка в соответствии с главой 10 Правил, требованиями законодательства Российской Федерации.

Статья 61. Т1 Зона улично-дорожной сети

1. Зона выделена в целях организации движения транспорта (включая Транспорт общего пользования) и пешеходов, размещения улично-дорожной сети, коммунального обслуживания, территорий общего пользования.

2. В генеральном плане территории зоны должны входить в состав функциональных зон улично-дорожной сети.

3. Перечень видов разрешенного использования земельных участков, объектов капитального строительства и предельные параметры разрешенного строительства, реконструкции объектов капитального строительства в зоне Т1:

№ п/п	Наименование ВРИ	Описание ВРИ	Код (числовое обозначение ВРИ)	Предельные размеры земельных участков (кв. м)		Максимальный процент застройки	Минимальные отступы от границ земельного участка (м)	Предельная высота зданий (м)	Минимальный процент озеленения земельного участка
				min	max				
Основные виды разрешенного использования зоны Т1									
1	Предоставление коммунальных услуг	Размещение зданий и сооружений, обеспечивающих поставку воды, тепла, электричества, газа, отвод канализационных стоков, очистку и уборку объектов недвижимости (котельных, водозаборов, очистных сооружений, насосных станций, водопроводов, линий электропередач, трансформаторных подстанций, газопроводов, линий связи, телефонных станций, канализаций, стоянок, гаражей и мастерских для обслуживания уборочной и аварийной техники, сооружений, необходимых для сбора и плавки снега)	<u>3.1.1</u>	Не подлежит установлению					
2	Связь	Размещение объектов связи, радиовещания, телевидения, включая воздушные радиорелейные, надземные и подземные кабельные линии связи,	<u>6.8</u>	Не подлежит установлению					

		линии радиодифракции, антенные поля, усилительные пункты на кабельных линиях связи, инфраструктуру спутниковой связи и телерадиовещания, за исключением объектов связи, размещение которых предусмотрено содержанием видов разрешенного использования с кодами 3.1.1, 3.2.3*		
3	Историко-культурная деятельность	Сохранение и изучение объектов культурного наследия народов Российской Федерации (памятников истории и культуры), в том числе: объектов археологического наследия, достопримечательных мест, мест бытования исторических промыслов, производств и ремесел, исторических поселений, недействующих военных и гражданских захоронений, объектов культурного наследия, хозяйственная деятельность, являющаяся историческим промыслом или ремеслом, а также хозяйственная деятельность, обеспечивающая познавательный туризм	<u>9.3</u>	Не подлежит установлению
4	Гидротехнические сооружения	Размещение гидротехнических сооружений, необходимых для эксплуатации водохранилищ (плотин, водосбросов, водозаборных, водовыпускных и других гидротехнических сооружений, судопропускных сооружений, рыбозащитных и рыбопропускных сооружений, берегозащитных сооружений)	11.3	Не подлежит установлению
5	Земельные участки (территории) общего пользования	Земельные участки общего пользования. Содержание данного вида разрешенного использования включает в себя содержание видов разрешенного использования с кодами 12.0.1-12.0.2	12.0	Не подлежит установлению
6	Улично-дорожная сеть	Размещение объектов улично-дорожной сети: автомобильных дорог, трамвайных путей и пешеходных тротуаров в границах населенных пунктов, пешеходных переходов, бульваров, площадей, проездов, велодорожек и объектов велотранспортной и инженерной инфраструктуры; размещение придорожных стоянок (парковок) транспортных	12.0.1	Устанавливаются НГП

		средств в границах городских улиц и дорог, за исключением предусмотренных видами разрешенного использования с кодами 2.7.1*, 4.9*, 7.2.3*, а также некапитальных сооружений, предназначенных для охраны транспортных средств							
7	Благоустройство территории	Размещение декоративных, технических, планировочных, конструктивных устройств, элементов озеленения, различных видов оборудования и оформления, малых архитектурных форм, некапитальных нестационарных строений и сооружений, информационных щитов и указателей, применяемых как составные части благоустройства территории, общественных туалетов	12.0.2	Не подлежит установлению					
8	Парки культуры и отдыха	Размещение парков культуры и отдыха	3.6.2	Не подлежит установлению	Не подлежит установлению	Не подлежит установлению	Не подлежит установлению	Не подлежит установлению	50 %
Вспомогательные виды разрешенного использования зоны Т1 не устанавливаются									
Условно разрешенные виды использования зоны Т1									
1	Стоянки транспортных средств	Размещение стоянок (парковок) легковых автомобилей и других мототранспортных средств, в том числе мотоциклов, мотоллеров, мотоколясок, мопедов, скутеров, за исключением встроенных, пристроенных и встроенно-пристроенных стоянок	4.9.2	Не подлежит установлению	Не подлежит установлению	Не подлежит установлению	Не подлежит установлению	Не подлежит установлению	Не подлежит установлению

*

№ п/п	Код (число-вое обозна-)	Наименование ВРИ	Описание ВРИ
-------	-------------------------	------------------	--------------

	чение ВРИ)		
1	2.7.1	Общественное использование объектов капитального строительства	Размещение объектов капитального строительства в целях обеспечения удовлетворения бытовых, социальных и духовных потребностей человека. Содержание данного вида разрешенного использования включает в себя содержание видов разрешенного использования с кодами 3.1-3.10.2
2	3.2.3	Оказание услуг связи	Размещение зданий, предназначенных для размещения пунктов оказания услуг почтовой, телеграфной, междугородней и международной телефонной связи
3	4.9	Служебные гаражи	Размещение постоянных или временных гаражей, стоянок для хранения служебного автотранспорта, используемого в целях осуществления видов деятельности, предусмотренных видами разрешенного использования с кодами 3.0, 4.0, а также для стоянки и хранения транспортных средств общего пользования, в том числе в депо
4	7.2.3	Водный транспорт	Размещение искусственно созданных для судоходства внутренних водных путей, размещение объектов капитального строительства внутренних водных путей, размещение объектов капитального строительства морских портов, размещение объектов капитального строительства, в том числе морских и речных портов, причалов, пристаней, гидротехнических сооружений, навигационного оборудования и других объектов, необходимых для обеспечения судоходства и водных перевозок, заправки водного транспорта

Статья 62. Градостроительные регламенты для зон сельскохозяйственного использования

1. В состав территориальных зон могут включаться зоны сельскохозяйственного использования (в том числе зоны сельскохозяйственных угодий), а также зоны, занятые объектами сельскохозяйственного назначения и предназначенные для ведения сельского хозяйства, садоводства, огородничества, развития объектов сельскохозяйственного назначения.

2. В соответствии с частью 6 статьи 36 Градостроительного кодекса Российской Федерации градостроительный регламент на сельскохозяйственные угодья в составе земель сельскохозяйственного назначения не устанавливается.

3. Применительно к земельным участкам, исключенным из перечня особо ценных сельскохозяйственных угодий, расположенных на территории муниципального образования город-курорт Геленджика, действует градостроительный регламент для зоны сельскохозяйственных предприятий (СХЗ).

4. В состав территориальных зон сельскохозяйственного использования включены:

- 1) зона сельскохозяйственной деятельности (СХ1);
- 2) зона садоводческих или огороднических некоммерческих товариществ (СХ2);
- 3) зона сельскохозяйственных предприятий (СХЗ);
- 4) зона сельскохозяйственных предприятий (размещение кинологического центра) (СХЗ.1).

Статья 63. СХ1. Зона сельскохозяйственной деятельности

1. Зона предназначена для ведения сельского хозяйства (растениеводство, пчеловодство, сенокошение, выпас сельско-

хозяйственных животных).

2. Перечень видов разрешенного использования земельных участков, объектов капитального строительства и предельные параметры разрешенного строительства, реконструкции объектов капитального строительства в зоне СХ1:

№ п/п	Наименование ВРИ	Описание ВРИ	Код (числовое обозначение ВРИ)	Предельные размеры земельных участков (кв. м)		Максимальный процент застройки	Минимальные отступы от границ земельного участка (м)	Предельная высота зданий (м)	Минимальный процент озеленения земельного участка
				min	max				
Основные виды разрешенного использования зоны СХ1									
1	Выращивание зерновых и иных сельскохозяйственных культур	Осуществление хозяйственной деятельности на сельскохозяйственных угодьях, связанной с производством зерновых, бобовых, кормовых, технических, масличных, эфиромасличных и иных сельскохозяйственных культур	<u>1.2</u>	15000	Не подлежит установлению	0%	Не подлежит установлению		
2	Овощеводство	Осуществление хозяйственной деятельности на сельскохозяйственных угодьях, связанной с производством картофеля, листовых, плодовых, луковичных и бахчевых сельскохозяйственных культур, в том числе с использованием теплиц	<u>1.3</u>	15000	Не подлежит установлению	0%	Не подлежит установлению		
3	Выращивание тонирующих, лекарственных, цветочных культур	Осуществление хозяйственной деятельности, в том числе на сельскохозяйственных угодьях, связанной с производством чая, лекарственных и цветочных культур	<u>1.4</u>	15000	Не подлежит установлению	0%	Не подлежит установлению		

№ п/п	Наименование ВРИ	Описание ВРИ	Код (числовое обозначение ВРИ)	Предельные размеры земельных участков (кв. м)		Максимальный процент застройки	Минимальные отступы от границ земельного участка (м)	Предельная высота зданий (м)	Минимальный процент озеленения земельного участка
4	Садоводство	Осуществление хозяйственной деятельности, в том числе на сельскохозяйственных угодьях, связанной с выращиванием многолетних плодовых и ягодных культур, винограда и иных многолетних культур	<u>1.5</u>	15000	Не подлежит установлению	0%	Не подлежит установлению		
5	Виноградарство	Возделывание винограда на виноградопригодных землях	1.5.1	15000	Не подлежит установлению	0%	Не подлежит установлению		
	Выращивание льна и конопли	Осуществление хозяйственной деятельности, в том числе на сельскохозяйственных угодьях, связанной с выращиванием льна, конопли	<u>1.6</u>	15000	Не подлежит установлению	0%	Не подлежит установлению		
6	Ведение личного подсобного хозяйства на полевых участках	Производство сельскохозяйственной продукции без права возведения объектов капитального строительства	<u>1.16</u>	15000	Не подлежит установлению	0%	Не подлежит установлению		
7	Сенокосшение	Косшение трав, сбор и заготовка сена	1.19	15000	Не подлежит установлению	0%	Не подлежит установлению		
8	Выпас сельскохозяйственных животных	Выпас сельскохозяйственных животных	1.20	15000	Не подлежит установлению	0%	Не подлежит установлению		
9	Предоставление коммунальных услуг	Размещение зданий и сооружений, обеспечивающих поставку воды, тепла, электричества, газа, отвод канализационных стоков,	<u>3.1.1</u>	Не подлежит установлению					

№ п/п	Наименование ВРИ	Описание ВРИ	Код (числовое обозначение ВРИ)	Предельные размеры земельных участков (кв. м)	Максимальный процент застройки	Минимальные отступы от границ земельного участка (м)	Предельная высота зданий (м)	Минимальный процент озеленения земельного участка
		очистку и уборку объектов недвижимости (котельных, водозаборов, очистных сооружений, насосных станций, водопроводов, линий электропередач, трансформаторных подстанций, газопроводов, линий связи, телефонных станций, канализаций, стоянок, гаражей и мастерских для обслуживания уборочной и аварийной техники, сооружений, необходимых для сбора и плавки снега)						
10	Обеспечение деятельности в области гидрометеорологии и смежных с ней областях	Размещение объектов капитального строительства, предназначенных для наблюдений за физическими и химическими процессами, происходящими в окружающей среде, определения ее гидрометеорологических, агрометеорологических и гелиогеофизических характеристик, уровня загрязнения атмосферного воздуха, почв, водных объектов, в том числе по гидробиологическим показателям, и околоземного - космического пространства, зданий и сооружений, используемых в области гидрометеороло-	<u>3.9.1</u>		Не подлежит установлению			

№ п/п	Наименование ВРИ	Описание ВРИ	Код (числовое обозначение ВРИ)	Предельные размеры земельных участков (кв. м)	Максимальный процент застройки	Минимальные отступы от границ земельного участка (м)	Предельная высота зданий (м)	Минимальный процент озеленения земельного участка
		гии и смежных с ней областях (доплеровские метеорологические радиолокаторы, гидрологические посты и другие)						
11	Связь	Размещение объектов связи, радиовещания, телевидения, включая воздушные радиорелейные, надземные и подземные кабельные линии связи, линии радиодиффракции, антенные поля, усилительные пункты на кабельных линиях связи, инфраструктуру спутниковой связи и телерадиовещания, за исключением объектов связи, размещение которых предусмотрено содержанием видов разрешенного использования с кодами 3.1.1, 3.2.3*	<u>6.8</u>	Не подлежит установлению				
12	Деятельность по особой охране и изучению природы	Сохранение и изучение растительного и животного мира путем создания особо охраняемых природных территорий, в границах которых хозяйственная деятельность, кроме деятельности, связанной с охраной и изучением природы, не допускается (государственные природные заповедники, националь-	9.0	Не подлежит установлению				

№ п/п	Наименование ВРИ	Описание ВРИ	Код (числовое обозначение ВРИ)	Предельные размеры земельных участков (кв. м)	Максимальный процент застройки	Минимальные отступы от границ земельного участка (м)	Предельная высота зданий (м)	Минимальный процент озеленения земельного участка
		ные и природные парки, памятники природы, дендрологические парки, ботанические сады, оранжереи)						
13	Охрана природных территорий	Сохранение отдельных естественных качеств окружающей природной среды путем ограничения хозяйственной деятельности в данной зоне, в частности: создание и уход за запретными полосами, создание и уход за защитными лесами, в том числе городскими лесами, лесами в лесопарках, и иная хозяйственная деятельность, разрешенная в защитных лесах, соблюдение режима использования природных ресурсов в заказниках, сохранение свойств земель, являющихся особо ценными	9.1	Не подлежит установлению				
14	Курортная деятельность	Использование, в том числе с их извлечением, для лечения и оздоровления человека природных лечебных ресурсов (месторождения минеральных вод, лечебные грязи, рапой лиманов и озер, особый климат и иные природные факторы и условия, кото-	9.2	Не подлежит установлению				

№ п/п	Наименование ВРИ	Описание ВРИ	Код (числовое обозначение ВРИ)	Предельные размеры земельных участков (кв. м)	Максимальный процент застройки	Минимальные отступы от границ земельного участка (м)	Предельная высота зданий (м)	Минимальный процент озеленения земельного участка
		рые используются или могут использоваться для профилактики и лечения заболеваний человека), а также охрана лечебных ресурсов от истощения и уничтожения в границах первой зоны округа горно-санитарной или санитарной охраны лечебно-оздоровительных местностей и курорта						
15	Историко-культурная деятельность	Сохранение и изучение объектов культурного наследия народов Российской Федерации (памятников истории и культуры), в том числе: объектов археологического наследия, достопримечательных мест, мест бытования исторических промыслов, производств и ремесел, исторических поселений, действующих военных и гражданских захоронений, объектов культурного наследия, хозяйственная деятельность, являющаяся историческим промыслом или ремеслом, а также хозяйственная деятельность, обеспечивающая познавательный туризм	<u>9.3</u>	Не подлежит установлению				

№ п/п	Наименование ВРИ	Описание ВРИ	Код (числовое обозначение ВРИ)	Предельные размеры земельных участков (кв. м)	Максимальный процент застройки	Минимальные отступы от границ земельного участка (м)	Предельная высота зданий (м)	Минимальный процент озеленения земельного участка
16	Гидротехнические сооружения	Размещение гидротехнических сооружений, необходимых для эксплуатации водохранилищ (плотин, водосбросов, водозаборных, водовыпускных и других гидротехнических сооружений, судопропускных сооружений, рыбозащитных и рыбопропускных сооружений, берегозащитных сооружений)	11.3	Не подлежит установлению				
Условно разрешенные виды использования зоны СХ1								
1	Трубопроводный транспорт	Размещение нефтепроводов, водопроводов, газопроводов и иных трубопроводов, а также иных зданий и сооружений, необходимых для эксплуатации названных трубопроводов	7.5	Не подлежит установлению				
2	Природно-познавательный туризм	Размещение баз и палаточных лагерей для проведения походов и экскурсий по ознакомлению с природой, пеших и конных прогулок, устройство троп и дорожек, размещение щитов с познавательными сведениями об окружающей природной среде; осуществление необходимых природоохранных и природовосстановительных	5.2	1000	Не подлежит установлению	0%	Не подлежит установлению	

№ п/п	Наименование ВРИ	Описание ВРИ	Код (числовое обозначение ВРИ)	Предельные размеры земельных участков (кв. м)	Максимальный процент застройки	Минимальные отступы от границ земельного участка (м)	Предельная высота зданий (м)	Минимальный процент озеленения земельного участка
		мероприятий						

*

№ п/п	Код (числовое обозначение ВРИ)	Наименование ВРИ	Описание ВРИ
1	3.2.3	Оказание услуг связи	Размещение зданий, предназначенных для размещения пунктов оказания услуг почтовой, телеграфной, междугородней и международной телефонной связи

3. В случае если земельный участок или объект капитального строительства находится в границах зоны с особыми условиями использования территорий, на них устанавливаются ограничения использования земельного участка в соответствии с главой 10 Правил, требованиями законодательства Российской Федерации.

Статья 64. СХ2. Зона садоводческих или огороднических некоммерческих товариществ

1. Зона садоводческих или огороднических некоммерческих товариществ (СХ2), установлена для ведения гражданами садоводства и огородничества, размещения объектов коммунального обслуживания, земельных участков общего назначения

2. Перечень видов разрешенного использования земельных участков, объектов капитального строительства и предельные параметры разрешенного строительства, реконструкции объектов капитального строительства в зоне СХ2:

№ п/п	Наименование ВРИ	Описание ВРИ	Код (числовое обозначение ВРИ)	Предельные размеры земельных участков (кв. м)		Максимальный процент застройки	Минимальные отступы от границ земельного участка (м)	Предельная высота зданий (м)	Минимальный процент озеленения земельного участка
				min	max				
Основные виды разрешенного использования зоны СХ2									
1	Предоставление коммунальных услуг	Размещение зданий и сооружений, обеспечивающих поставку воды, теп-	3.1.1	Не подлежит установлению					

		ла, электричества, газа, отвод канализационных стоков, очистку и уборку объектов недвижимости (котельных, водозаборов, очистных сооружений, насосных станций, водопроводов, линий электропередач, трансформаторных подстанций, газопроводов, линий связи, телефонных станций, канализаций, стоянок, гаражей и мастерских для обслуживания уборочной и аварийной техники, сооружений, необходимых для сбора и плавки снега)		
2	Связь	Размещение объектов связи, радиовещания, телевидения, включая воздушные радиорелейные, надземные и подземные кабельные линии связи, линии радификации, антенные поля, усилительные пункты на кабельных линиях связи, инфраструктуру спутниковой связи и телерадиовещания, за исключением объектов связи, размещение которых предусмотрено содержанием видов разрешенного использования с кодами 3.1.1, 3.2.3*	<u>6.8</u>	Не подлежит установлению
3	Историко-культурная деятельность	Сохранение и изучение объектов культурного наследия народов Российской Федерации (памятников истории и культуры), в том числе: объектов археологического наследия, достопримечательных мест, мест бытования исторических промыслов, производств и ремесел, исторических поселений, недействующих военных и гражданских захоронений, объектов культурного наследия, хозяйственная деятельность, являющаяся историческим промыслом или ремеслом, а также хозяйственная деятельность,	<u>9.3</u>	Не подлежит установлению

		обеспечивающая познавательный туризм							
4	Гидротехнические сооружения	Размещение гидротехнических сооружений, необходимых для эксплуатации водохранилищ (плотин, водосбросов, водозаборных, водовыпускных и других гидротехнических сооружений, судопропускных сооружений, рыбозащитных и рыбопропускных сооружений, берегозащитных сооружений)	11.3	Не подлежит установлению					
5	Земельные участки общего назначения	Земельные участки, являющиеся имуществом общего пользования и предназначенные для общего использования правообладателями земельных участков, расположенных в границах территории ведения гражданами садоводства или огородничества для собственных нужд, и (или) для размещения объектов капитального строительства, относящихся к имуществу общего пользования	13.0	Не подлежит установлению					
6	Ведение садоводства	Осуществление отдыха и (или) выращивания гражданами для собственных нужд сельскохозяйственных культур; размещение для собственных нужд садового дома, жилого дома, указанного в описании вида разрешенного использования с кодом 2.1*, хозяйственных построек и гаражей для собственных нужд	<u>13.2</u>	300	Не подлежит установлению	60 %	3/5 (п.5)	20	Не подлежит установлению
7	Ведение огородничества	Осуществление отдыха и (или) выращивания гражданами для собственных нужд сельскохозяйственных культур; размещение хозяйственных построек, не являющихся объектами недвижимости, предназначенных для	<u>13.1</u>	300	Не подлежит установлению	0 %	Не подлежит установлению		Не подлежит установлению

		хранения инвентаря и урожая сельскохозяйственных культур					
Вспомогательные виды разрешенного использования зоны СХ2 не устанавливаются							
Условно разрешенные виды использования зоны СХ2							
1	Обеспечение деятельности в области гидрометеорологии и смежных с ней областях	Размещение объектов капитального строительства, предназначенных для наблюдений за физическими и химическими процессами, происходящими в окружающей среде, определения ее гидрометеорологических, агрометеорологических и гелиогеофизических характеристик, уровня загрязнения атмосферного воздуха, почв, водных объектов, в том числе по гидробиологическим показателям, и околоземного - космического пространства, зданий и сооружений, используемых в области гидрометеорологии и смежных с ней областях (доплеровские метеорологические радиолокаторы, гидрологические посты и другие)	<u>3.9.1</u>	Не подлежит установлению			

*

№ п/п	Код (числовое обозначение ВРИ)	Наименование ВРИ	Описание ВРИ
1	2.1	Для индивидуального жилищного строительства	Размещение жилого дома (отдельно стоящего здания количеством надземных этажей не более чем три, высотой не более двадцати метров, которое состоит из комнат и помещений вспомогательного использования, предназначенных для удовлетворения гражданами бытовых и иных нужд, связанных с их проживанием в таком здании, не предназначенного для раздела на самостоятельные объекты недвижимости); выращивание сельскохозяйственных культур; размещение гаражей для собственных нужд и хозяйственных построек
2	3.2.3	Оказание услуг связи	Размещение зданий, предназначенных для размещения пунктов оказания услуг почтовой, телеграфной, междугородней и международной телефонной связи

3. Не допускается образование земельных участков в том числе путем раздела, выдела, перераспределения шириной менее 12 метров по фасадной части, - для земельных участков, предназначенных для ведения садоводства и ведения огород-

ничества.

4. Максимальная площадь возводимого индивидуального жилого (садового) дома с количеством этажей не более, чем три надземных не должна превышать 550 кв. м.

5. На земельном участке, предназначенном для ведения садоводства разрешается размещать не более одного жилого (садового) дома. Иные предельные параметры разрешенного строительства, реконструкции объектов капитального строительства.

- минимальный отступ зданий, сооружений, строений от границ смежных земельных участков - 3 метра (за исключением вспомогательных построек);

- минимальный отступ вспомогательных построек от границ смежных земельных участков - 1 метр.

5.1. Допускается блокировка строений и сооружений вспомогательного использования на смежных земельных участках по взаимному (удостоверенному) согласию правообладателей при новом строительстве с учетом противопожарных требований.

5.2. Допускается блокировка зданий, строений и сооружений, расположенных на смежных земельных участках, по письменному согласию правообладателей смежных земельных участков и (или) объектов капитального строительства, подпись которых должна быть удостоверена нотариально, с учетом предоставления разрешения на отклонение от предельных параметров разрешенного строительства, реконструкции объектов капитального строительства в установленном законодательством порядке.

5.3. Расстоянием между зданиями и сооружениями считается расстояние в свету между наружными стенами или другими конструкциями. При наличии выступающих более чем на 1 метр конструкций зданий или сооружений, выполненных из горючих материалов, принимается расстояние между этими конструкциями.

6. В случае если земельный участок или объект капитального строительства находится в границах зоны с особыми условиями использования территорий, на них устанавливаются ограничения использования земельного участка в соответствии с главой 10 Правил, требованиями законодательства Российской Федерации.

7. Расстояние от объектов капитального строительства до объектов, расположенных на смежных земельных участках, следует принимать на основании действующих строительных, экологических, санитарно-эпидемиологических, противопожарных норм, нормативов градостроительного проектирования и Правил.

8. Прочие параметры разрешенного строительства и реконструкции объектов капитального строительства определяются на основе требований технических регламентов, региональных и местных нормативов градостроительного проектирования.

Статья 65. СХЗ. Зона сельскохозяйственных предприятий

1. Зона сельскохозяйственных предприятий (СХЗ) установлена для ведения сельскохозяйственного производства, (животноводство, размещение зданий, сооружений, используемых для содержания и разведения сельскохозяйственных животных, производство, хранение и первичная переработка сельскохозяйственной продукции, обеспечение сельскохозяйственного производства, питомники), организации санитарно-защитных зон и специального озеленения (при необходимости), научно-исследовательских, учебных и иных связанных с сельскохозяйственным производством целей, а также для целей аквакультуры (рыбоводства).

2. Перечень видов разрешенного использования земельных участков, объектов капитального строительства и предельные параметры разрешенного строительства, реконструкции объектов капитального строительства в зоне СХЗ:

№ п/п	Наименование ВРИ	Описание ВРИ	Код (числовое обозначение ВРИ)	Предельные размеры земельных участков (кв. м)		Максимальный процент застройки	Минимальные отступы от границ земельного участка (м)	Предельная высота зданий (м)	Минимальный процент озеленения земельного участка
				min	max				
Основные виды разрешенного использования зоны СХЗ									
1	Выращивание зерновых и иных сельскохозяйственных культур	Осуществление хозяйственной деятельности на сельскохозяйственных участках, связанной с производством зерновых, бобовых, кормовых, технических, масличных, эфиромасличных и иных сельскохозяйственных культур	<u>1.2</u>	15000	Не подлежит установлению	0%	Не подлежит установлению		
2	Овощеводство	Осуществление хозяйственной деятельности на сельскохозяйственных участках, связанной с производством картофеля, листовых, плодовых, луковичных и бахчевых сельскохозяйственных культур, в том числе с использованием теплиц	<u>1.3</u>	15000	Не подлежит установлению	0%	Не подлежит установлению		

№ п/п	Наименование ВРИ	Описание ВРИ	Код (числовое обозначение ВРИ)	Предельные размеры земельных участков (кв. м)		Максимальный процент застройки	Минимальные отступы от границ земельного участка (м)	Предельная высота зданий (м)	Минимальный процент озеленения земельного участка
				min	max				
3	Выращивание тонизирующих, лекарственных, цветочных культур	Осуществление хозяйственной деятельности, в том числе на сельскохозяйственных угодьях, связанной с производством чая, лекарственных и цветочных культур	<u>1.4</u>	15000	Не подлежит установлению	0%	Не подлежит установлению		
4	Садоводство	Осуществление хозяйственной деятельности, в том числе на сельскохозяйственных угодьях, связанной с выращиванием многолетних плодовых и ягодных культур, винограда и иных многолетних культур	<u>1.5</u>	15000	Не подлежит установлению	0%	Не подлежит установлению		
5	Виноградарство	Возделывание винограда на виноградопригодных землях	1.5.1	15000	Не подлежит установлению	0%	Не подлежит установлению		
6	Выращивание льна и конопли	Осуществление хозяйственной деятельности, в том числе на сельскохозяйственных угодьях, связанной с выращиванием льна, конопли	<u>1.6</u>	15000	Не подлежит установлению	0%	Не подлежит установлению		
7	Скотоводство	Осуществление хозяйственной деятельности, в том числе на сельскохозяйственных угодьях, связанной с разведением сельскохозяйственных животных (крупного рогатого скота, овец, коз, лошадей, верблюдов, оленей); сенокошение, выпас сельскохозяйственных животных, производство кормов, размещение зданий, сооружений, используемых для содержания и разведения сельскохозяйственных животных; разведение племенных животных, производство и использование пле-	<u>1.8</u>	15000	Не подлежит установлению	30%	3 (п.4)	8	Не подлежит установлению

№ п/п	Наименование ВРИ	Описание ВРИ	Код (числовое обозначение ВРИ)	Предельные размеры земельных участков (кв. м)		Максимальный процент застройки	Минимальные отступы от границ земельного участка (м)	Предельная высота зданий (м)	Минимальный процент озеленения земельного участка
				min	max				
		менной продукции (материала)							
8	Звероводство	Осуществление хозяйственной деятельности, связанной с разведением в неволе ценных пушных зверей; размещение зданий, сооружений, используемых для содержания и разведения животных, производства, хранения и первичной переработки продукции; разведение племенных животных, производство и использование племенной продукции (материала)	<u>1.9</u>	15000	Не подлежит установлению	30%	3 (п.4)	8	Не подлежит установлению
9	Птицеводство	Осуществление хозяйственной деятельности, связанной с разведением домашних пород птиц, в том числе водоплавающих; размещение зданий, сооружений, используемых для содержания и разведения животных, производства, хранения и первичной переработки продукции птицеводства; разведение племенных животных, производство и использование племенной продукции (материала)	<u>1.10</u>	15000	Не подлежит установлению	30%	3 (п.4)	8	Не подлежит установлению
10	Свиноводство	Осуществление хозяйственной деятельности, связанной с разведением свиней; размещение зданий, сооружений, используемых для содержания и разведения животных, производства, хранения и первичной переработки продукции; разведение племенных животных, производ-	1.11	15000	Не подлежит установлению	30%	3 (п.4)	8	Не подлежит установлению

№ п/п	Наименование ВРИ	Описание ВРИ	Код (числовое обозначение ВРИ)	Предельные размеры земельных участков (кв. м)		Максимальный процент застройки	Минимальные отступы от границ земельного участка (м)	Предельная высота зданий (м)	Минимальный процент озеленения земельного участка
				min	max				
		ство и использование племенной продукции (материала)							
11	Пчеловодство	Осуществление хозяйственной деятельности, в том числе на сельскохозяйственных угодьях, по разведению, содержанию и использованию пчел и иных полезных насекомых; размещение ульев, иных объектов и оборудования, необходимого для пчеловодства и разведения иных полезных насекомых; размещение сооружений, используемых для хранения и первичной переработки продукции пчеловодства	<u>1.12</u>	15000	Не подлежит установлению	30%	3 (п.4)	8	Не подлежит установлению
12	Рыбоводство	Осуществление хозяйственной деятельности, связанной с разведением и (или) содержанием, выращиванием объектов рыбоводства (аквакультуры); размещение зданий, сооружений, оборудования, необходимых для осуществления рыбоводства (аквакультуры)	1.13	15000	Не подлежит установлению	30%	3 (п.4)	8	Не подлежит установлению
13	Научное обеспечение сельского хозяйства	Осуществление научной и селекционной работы, ведения сельского хозяйства для получения ценных с научной точки зрения образцов растительного и животного мира; размещение коллекций генетических ресурсов растений	<u>1.14</u>	15000	Не подлежит установлению	0%	Не подлежит установлению		

№ п/п	Наименование ВРИ	Описание ВРИ	Код (числовое обозначение ВРИ)	Предельные размеры земельных участков (кв. м)		Максимальный процент застройки	Минимальные отступы от границ земельного участка (м)	Предельная высота зданий (м)	Минимальный процент озеленения земельного участка
				min	max				
14	Хранение и переработка сельскохозяйственной продукции	Размещение зданий, сооружений, используемых для производства, хранения, первичной и глубокой переработки сельскохозяйственной продукции	<u>1.15</u>	15000	Не подлежит установлению	30%	3 (п.4)	20	Не подлежит установлению
15	Ведение личного подсобного хозяйства на полевых участках	Производство сельскохозяйственной продукции без права возведения объектов капитального строительства	<u>1.16</u>	15000	Не подлежит установлению	0%	Не подлежит установлению		
16	Питомники	Выращивание и реализация подроста деревьев и кустарников, используемых в сельском хозяйстве, а также иных сельскохозяйственных культур для получения рассады и семян; размещение сооружений, необходимых для указанных видов сельскохозяйственного производства	<u>1.17</u>	15000	Не подлежит установлению	30%	3 (п.4)	8	Не подлежит установлению
17	Обеспечение сельскохозяйственного производства	Размещение машинно-транспортных и ремонтных станций, ангаров и гаражей для сельскохозяйственной техники, амбаров, водонапорных башен, трансформаторных станций и иного технического оборудования, используемого для ведения сельского хозяйства	<u>1.18</u>	15000	Не подлежит установлению	30%	3 (п.4)	8	Не подлежит установлению
18	Сенокосение	Косение трав, сбор и заготовка сена	1.19	15000	Не подлежит установлению	0%	Не подлежит установлению		

№ п/п	Наименование ВРИ	Описание ВРИ	Код (числовое обозначение ВРИ)	Предельные размеры земельных участков (кв. м)		Максимальный процент застройки	Минимальные отступы от границ земельного участка (м)	Предельная высота зданий (м)	Минимальный процент озеленения земельного участка
				min	max				
19	Выпас сельскохозяйственных животных	Выпас сельскохозяйственных животных	1.20	15000	Не подлежит установлению	0%	Не подлежит установлению		
20	Предоставление коммунальных услуг	Размещение зданий и сооружений, обеспечивающих поставку воды, тепла, электричества, газа, отвод канализационных стоков, очистку и уборку объектов недвижимости (котельных, водозаборов, очистных сооружений, насосных станций, водопроводов, линий электропередач, трансформаторных подстанций, газопроводов, линий связи, телефонных станций, канализаций, стоянок, гаражей и мастерских для обслуживания уборочной и аварийной техники, сооружений, необходимых для сбора и плавки снега)	<u>3.1.1</u>	Не подлежит установлению					
21	Обеспечение деятельности в области гидрометеорологии и смежных с ней областях	Размещение объектов капитального строительства, предназначенных для наблюдений за физическими и химическими процессами, происходящими в окружающей среде, определения ее гидрометеорологических, агрометеорологических и гелиогеофизических характеристик, уровня загрязнения атмосферного воздуха, почв, водных объектов, в том числе по гидробиологическим показателям, и околоземного - космического пространства, зданий и сооружений, используемых в области гидрометеорологии и смежных	<u>3.9.1</u>	Не подлежит установлению					

№ п/п	Наименование ВРИ	Описание ВРИ	Код (числовое обозначение ВРИ)	Предельные размеры земельных участков (кв. м)		Максимальный процент застройки	Минимальные отступы от границ земельного участка (м)	Предельная высота зданий (м)	Минимальный процент озеленения земельного участка
				min	max				
		с ней областях (доплеровские метеорологические радиолокаторы, гидрологические посты и другие)							
22	Связь	Размещение объектов связи, радиовещания, телевидения, включая воздушные радиорелейные, надземные и подземные кабельные линии связи, линии радиофикации, антенные поля, усилительные пункты на кабельных линиях связи, инфраструктуру спутниковой связи и телерадиовещания, за исключением объектов связи, размещение которых предусмотрено содержанием видов разрешенного использования с кодами 3.1.1, 3.2.3*	<u>6.8</u>	Не подлежит установлению.					
23	Научно-производственная деятельность	Размещение технологических, промышленных, агропромышленных парков, бизнес-инкубаторов	6.12	500	Не подлежит установлению	50 %	3 (п.4)	12	10 %
24	Деятельность по особой охране и изучению природы	Сохранение и изучение растительного и животного мира путем создания особо охраняемых природных территорий, в границах которых хозяйственная деятельность, кроме деятельности, связанной с охраной и изучением природы, не допускается (государственные природные заповедники, национальные и природные парки, памятники природы, дендрологические парки, ботанические сады, оранжереи)	9.0	Не подлежит установлению					

№ п/п	Наименование ВРИ	Описание ВРИ	Код (числовое обозначение ВРИ)	Предельные размеры земельных участков (кв. м)		Максимальный процент застройки	Минимальные отступы от границ земельного участка (м)	Предельная высота зданий (м)	Минимальный процент озеленения земельного участка
				min	max				
25	Охрана природных территорий	Сохранение отдельных естественных качеств окружающей природной среды путем ограничения хозяйственной деятельности в данной зоне, в частности: создание и уход за запретными полосами, создание и уход за защитными лесами, в том числе городскими лесами, лесами в лесопарках, и иная хозяйственная деятельность, разрешенная в защитных лесах, соблюдение режима использования природных ресурсов в заказниках, сохранение свойств земель, являющихся особо ценными	9.1	Не подлежит установлению					
26	Историко-культурная деятельность	Сохранение отдельных естественных качеств окружающей природной среды путем ограничения хозяйственной деятельности в данной зоне, в частности: создание и уход за запретными полосами, создание и уход за защитными лесами, в том числе городскими лесами, лесами в лесопарках, и иная хозяйственная деятельность, разрешенная в защитных лесах, соблюдение режима использования природных ресурсов в заказниках, сохранение свойств земель, являющихся особо ценными	<u>9.3</u>	Не подлежит установлению					
27	Водные объекты	Ледники, снежники, ручьи, реки, озера, болота, территориальные моря и другие поверхностные вод-	<u>11.0</u>	Не подлежит установлению					

№ п/п	Наименование ВРИ	Описание ВРИ	Код (числовое обозначение ВРИ)	Предельные размеры земельных участков (кв. м)		Максимальный процент застройки	Минимальные отступы от границ земельного участка (м)	Предельная высота зданий (м)	Минимальный процент озеленения земельного участка
				min	max				
		ные объекты							
28	Гидротехнические сооружения	Размещение гидротехнических сооружений, необходимых для эксплуатации водохранилищ (плотин, водосбросов, водозаборных, водовыпускных и других гидротехнических сооружений, судопропускных сооружений, рыбозащитных и рыбопропускных сооружений, берегозащитных сооружений)	11.3	Не подлежит установлению					
Вспомогательные виды разрешенного использования зоны СХЗ не устанавливаются									
Условно разрешенные виды использования зоны СХЗ (прим.3)									
1	**Выставочно-ярмарочная деятельность	Размещение объектов капитального строительства, сооружений, предназначенных для осуществления выставочно-ярмарочной и конгрессной деятельности, включая деятельность, необходимую для обслуживания указанных мероприятий (застройка экспозиционной площади, организация питания участников мероприятий)	<u>4.10</u>	5000	Не подлежит установлению	50 %	3 (п.4)	12	10 %
2	Природно-познавательный туризм	Размещение баз и палаточных лагерей для проведения походов и экскурсий по ознакомлению с природой, пеших и конных прогулок, устройство троп и дорожек, размещение щитов с познавательными	5.2	1000	Не подлежит установлению	0 %	Не подлежит установлению		

№ п/п	Наименование ВРИ	Описание ВРИ	Код (числовое обозначение ВРИ)	Предельные размеры земельных участков (кв. м)		Максимальный процент застройки	Минимальные отступы от границ земельного участка (м)	Предельная высота зданий (м)	Минимальный процент озеленения земельного участка
				min	max				
		сведениями об окружающей природной среде; осуществление необходимых природоохранных и природовосстановительных мероприятий							
3	Пищевая промышленность	Размещение объектов пищевой промышленности, по переработке сельскохозяйственной продукции способом, приводящим к их переработке в иную продукцию (консервирование, копчение, хлебопечение), в том числе для производства напитков, алкогольных напитков и табачных изделий	6.4	1000	Не подлежит установлению	50 %	3/5 (п.4)	20	Не менее 10% (п.4)
4	Воздушный транспорт	Размещение аэродромов, вертолетных площадок (вертодромов), обустройство мест для приводнения и причаливания гидросамолетов, размещение радиотехнического обеспечения полетов и прочих объектов, необходимых для взлета и приземления (приводнения) воздушных судов, размещение аэропортов (аэровокзалов) и иных объектов, необходимых для посадки и высадки пассажиров и их сопровождающего обслуживания и обеспечения их безопасности, а также размещение объектов, необходимых для погрузки, разгрузки и хранения грузов, перемещаемых воздушным путем; размещение объектов, предназначенных для техниче-	7.4	1000	Не подлежит установлению	75%	3 (п.4)	Не подлежит установлению	

№ п/п	Наименование ВРИ	Описание ВРИ	Код (числовое обозначение ВРИ)	Предельные размеры земельных участков (кв. м)		Максимальный процент застройки	Минимальные отступы от границ земельного участка (м)	Предельная высота зданий (м)	Минимальный процент озеленения земельного участка
				min	max				
		ского обслуживания и ремонта воздушных судов							

*

№ п/п	Код (числовое обозначение ВРИ)	Наименование ВРИ	Описание ВРИ
1	3.2.3	Оказание услуг связи	Размещение зданий, предназначенных для размещения пунктов оказания услуг почтовой, телеграфной, междугородней и международной телефонной связи

** Параметры принимать согласно статье 19 «Требования к архитектурно-градостроительному облику объекта капитального строительства».

3. Условно разрешенные виды использования зоны СХЗ могут применяться только в качестве дополнительных к кодам 1.15 («Хранение и переработка сельскохозяйственной продукции»), 1.8 («Скотоводство»), и не могут быть применимы в качестве самостоятельных.

4. Минимальные отступы:

- минимальный отступ зданий, сооружений, строений от границы, отделяющей земельный участок от территории общего пользования (улицы), - 5 метров, проездов, переулков - 3 метра;
- минимальный отступ зданий, сооружений, строений от границ смежных земельных участков - 3 метра (за исключением вспомогательных построек);
- минимальный отступ вспомогательных построек от границ смежных земельных участков - 1 метр.

5. В случае если земельный участок или объект капитального строительства находится в границах зоны с особыми условиями использования территорий, на них устанавливаются ограничения использования земельного участка в соответствии с главой 10 Правил, требованиями законодательства Российской Федерации.

Статья 66. СХЗ.1 Зона сельскохозяйственных предприятий (размещение кинологического центра)

1. Зона сельскохозяйственных предприятий (размещение кинологического центра) (СХЗ.1) установлена для размещения

кинологического центра.

2. Перечень видов разрешенного использования земельных участков, объектов капитального строительства и предельные параметры разрешенного строительства, реконструкции объектов капитального строительства в зоне СХ3.1:

№ п/п	Наименование ВРИ	Описание ВРИ	Код (числовое обозначение ВРИ)	Предельные размеры земельных участков (кв. м)		Максимальный процент застройки	Минимальные отступы от границ земельного участка (м)	Предельная высота зданий (м)	Минимальный процент озеленения земельного участка
				min	max				
Основные виды разрешенного использования зоны СХ3.1									
1	Питомники	Выращивание и реализация подростов деревьев и кустарников, используемых в сельском хозяйстве, а также иных сельскохозяйственных культур для получения рассады и семян; размещение сооружений, необходимых для указанных видов сельскохозяйственного производства	<u>1.17</u>	15000	Не подлежит установлению	10%	3 (п.3)	6	Не подлежит установлению
2	Предоставление коммунальных услуг	Размещение зданий и сооружений, обеспечивающих поставку воды, тепла, электричества, газа, отвод канализационных стоков, очистку и уборку объектов недвижимости (котельных, водозаборов, очистных сооружений, насосных станций, водопроводов, линий электропередач, трансформаторных подстанций, газопроводов, линий связи, телефонных станций, канализаций, стоянок, гаражей и мастерских для обслуживания уборочной и аварийной техники, сооружений, необходимых для сбора и плавки снега)	<u>3.1.1</u>	Не подлежит установлению					
3	Связь	Размещение объектов связи, радиовещания, телевидения, включая воздушные радиорелейные, надземные и	<u>6.8</u>	Не подлежит установлению					

№ п/п	Наименование ВРИ	Описание ВРИ	Код (числовое обозначение ВРИ)	Предельные размеры земельных участков (кв. м)		Максимальный процент застройки	Минимальные отступы от границ земельного участка (м)	Предельная высота зданий (м)	Минимальный процент озеленения земельного участка
				min	max				
		подземные кабельные линии связи, линии радификации, антенные поля, усилительные пункты на кабельных линиях связи, инфраструктуру спутниковой связи и телерадиовещания, за исключением объектов связи, размещение которых предусмотрено содержанием видов разрешенного использования с кодами 3.1.1, 3.2.3*							
4	**Амбулаторное ветеринарное обслуживание	Размещение объектов капитального строительства, предназначенных для оказания ветеринарных услуг без содержания животных	3.10.1	Не подлежит установлению					
5	**Приюты для животных	Размещение объектов капитального строительства, предназначенных для оказания ветеринарных услуг в стационаре; размещение объектов капитального строительства, предназначенных для содержания, разведения животных, не являющихся сельскохозяйственными, под надзором человека, оказания услуг по содержанию и лечению бездомных животных; размещение объектов капитального строительства, предназначенных для организации гостиниц для животных	3.10.2	Не подлежит установлению					
6	Гидротехнические сооружения	Размещение гидротехнических сооружений, необходимых для эксплуатации водохранилищ (плотин, водосбросов, водозаборных, водовыпускных и других гидротехнических со-	11.3	Не подлежит установлению					

№ п/п	Наименование ВРИ	Описание ВРИ	Код (числовое обозначение ВРИ)	Предельные размеры земельных участков (кв. м)		Максимальный процент застройки	Минимальные отступы от границ земельного участка (м)	Предельная высота зданий (м)	Минимальный процент озеленения земельного участка
				min	max				
		оружений, судопропускных сооружений, рыбозащитных и рыбопропускных сооружений, берегозащитных сооружений)							
7	Благоустройство территории	Размещение декоративных, технических, планировочных, конструктивных устройств, элементов озеленения, различных видов оборудования и оформления, малых архитектурных форм, некапитальных нестационарных строений и сооружений, информационных щитов и указателей, применяемых как составные части благоустройства территории, общественных туалетов	12.0.2	Не подлежит установлению					
Вспомогательные виды разрешенного использования зоны СХ3.1 не устанавливаются									
Условно разрешенные виды использования зоны СХ3.1 не устанавливаются									

*

№ п/п	Код (числовое обозначение ВРИ)	Наименование ВРИ	Описание ВРИ
1	3.2.3	Оказание социальной помощи населению	Размещение зданий, предназначенных для служб психологической и бесплатной юридической помощи, социальных, пенсионных и иных служб (службы занятости населения, пункты питания малоимущих граждан), в которых осуществляется прием граждан по вопросам оказания социальной помощи и назначения социальных или пенсионных выплат, а также для размещения общественных некоммерческих организаций: некоммерческих фондов, благотворительных организаций, клубов по интересам

** Параметры принимать согласно статье 19 «Требования к архитектурно-градостроительному облику объекта капитального строительства».

3. Минимальные отступы:

- минимальный отступ зданий, сооружений, строений от границы, отделяющей земельный участок от территории общего пользования (улицы), - 5 метров, проездов, переулков - 3 метра;
- минимальный отступ зданий, сооружений, строений от границ смежных земельных участков - 3 метра (за исключением вспомогательных построек);
- минимальный отступ вспомогательных построек от границ смежных земельных участков - 1 метр.

4. В случае если земельный участок или объект капитального строительства находится в границах зоны с особыми условиями использования территорий, на них устанавливаются ограничения использования земельного участка в соответствии с главой 10 Правил, требованиями законодательства Российской Федерации.

Статья 67. Градостроительные регламенты для зон специального назначения

1. В состав территориальных зон специального назначения могут включаться зоны, занятые кладбищами, крематориями, скотомогильниками, объектами, используемыми для захоронения твердых коммунальных отходов, и иными объектами, размещение которых может быть обеспечено только путем выделения указанных зон и недопустимо в других территориальных зонах. В состав территориальных зон специального назначения могут включаться зоны размещения военных объектов и иные зоны специального назначения.

2. В состав территориальных зон специального назначения включены:

- 1) зона кладбищ (С1);
- 2) зона озеленённых территорий специального назначения (С2);
- 3) зона режимных территорий (С3).

Статья 68. С1. Зона кладбищ

1. Зона кладбищ (С1) установлена для обеспечения условий использования участков, предназначенных для специализированного назначения - размещения и функционирования объектов ритуальной деятельности, религиозного использования.

2. Перечень видов разрешенного использования земельных участков, объектов капитального строительства и предельные параметры разрешенного строительства, реконструкции объектов капитального строительства в зоне С1:

№ п/п	Наименование ВРИ	Описание ВРИ	Код (числовое обозначение ВРИ)	Предельные размеры земельных участков (кв. м)		Максимальный процент застройки	Минимальные отступы от границ земельного участка (м)	Предельная высота зданий (м)	Минимальный процент озеленения земельного участка
				min	max				
Основные виды разрешенного использования зоны С1									
1	Предоставление коммунальных услуг	Размещение зданий и сооружений, обеспечивающих поставку воды, тепла, электричества, газа, отвод канализационных стоков, очистку и уборку объектов недвижимости (котельных, водозаборов, очистных сооружений, насосных станций, водопроводов, линий электропередач, трансформаторных подстанций, газопроводов, линий связи, телефонных станций, канализаций, стоянок, гаражей и мастерских для обслуживания уборочной и аварийной техники, сооружений, необходимых для сбора и плавки снега)	<u>3.1.1</u>	Не подлежит установлению					
2	Осуществление религиозных обрядов	Размещение зданий и сооружений, предназначенных для совершения религиозных обрядов и церемоний (в том числе церкви, соборы, храмы, часовни, мечети, молельные дома, синагоги)	3.7.1	100	Не подлежит установлению	50 %	3/5 (прим.3)	Не подлежит установлению	10 %
3	Служебные гаражи	Размещение постоянных или временных гаражей, стоянок для хранения служебного	<u>4.9</u>	100	Не подлежит установлению	75 %	3/5 (п.3)	12	10 %

№ п/п	Наименование ВРИ	Описание ВРИ	Код (числовое обозначение ВРИ)	Предельные размеры земельных участков (кв. м)		Максимальный процент застройки	Минимальные отступы от границ земельного участка (м)	Предельная высота зданий (м)	Минимальный процент озеленения земельного участка
				min	max				
		автотранспорта, используемого в целях осуществления видов деятельности, предусмотренных видами разрешенного использования с кодами 3.0*, 4.0*, а также для стоянки и хранения транспортных средств общего пользования, в том числе в депо							
4	Связь	Размещение объектов связи, радиовещания, телевидения, включая воздушные радиорелейные, надземные и подземные кабельные линии связи, линии радиофикации, антенные поля, усилительные пункты на кабельных линиях связи, инфраструктуру спутниковой связи и телерадиовещания, за исключением объектов связи, размещение которых предусмотрено содержанием видов разрешенного использования с кодами 3.1.1, 3.2.3*	<u>6.8</u>	Не подлежит установлению					
5	**Обеспечение внутреннего правопорядка	Размещение объектов капитального строительства, необходимых для подготовки и поддержания в готовности органов внутренних дел,	8.3	Не подлежит установлению	60 %	3/5 (п.3)	12	10 %	

№ п/п	Наименование ВРИ	Описание ВРИ	Код (числовое обозначение ВРИ)	Предельные размеры земельных участков (кв. м)		Максимальный процент застройки	Минимальные отступы от границ земельного участка (м)	Предельная высота зданий (м)	Минимальный процент озеленения земельного участка
				min	max				
		Росгвардии и спасательных служб, в которых существует военизированная служба; размещение объектов гражданской обороны, за исключением объектов гражданской обороны, являющихся частями производственных зданий							
6	Гидротехнические сооружения	Размещение гидротехнических сооружений, необходимых для эксплуатации водохранилищ (плотин, водосбросов, водозаборных, водовыпускных и других гидротехнических сооружений, судопропускных сооружений, рыбозащитных и рыбопропускных сооружений, берегозащитных сооружений)	11.3	Не подлежит установлению					
7	Благоустройство территории	Размещение декоративных, технических, планировочных, конструктивных устройств, элементов озеленения, различных видов оборудования и оформления, малых архитектурных форм, некапитальных нестационарных строений и сооружений, информационных щитов	12.0.2	Не подлежит установлению					

№ п/п	Наименование ВРИ	Описание ВРИ	Код (числовое обозначение ВРИ)	Предельные размеры земельных участков (кв. м)		Максимальный процент застройки	Минимальные отступы от границ земельного участка (м)	Предельная высота зданий (м)	Минимальный процент озеленения земельного участка
				min	max				
		тов и указателей, применяемых как составные части благоустройства территории, общественных туалетов							
8	Ритуальная деятельность	Размещение кладбищ, крематориев и мест захоронения; размещение соответствующих культовых сооружений; осуществление деятельности по производству продукции ритуально-обрядового назначения	<u>12.1</u>	по расчету согласно заданию на проектирование, НГП	400000	Не регламентируется	3/5 (п.3)	12	10 %
Вспомогательные виды разрешенного использования зоны С1 не устанавливаются									
Условно разрешенные виды использования зоны С1									
1	**Хранение автотранспорта	Размещение отдельно стоящих и пристроенных гаражей, в том числе подземных, предназначенных для хранения автотранспорта, в том числе с разделением на машино-места, за исключением гаражей, размещение которых предусмотрено содержанием видов разрешенного использования с кодами 2.7.2*, 4.9	<u>2.7.1</u>	100	Не подлежит установлению	0 %	0	0	10 %
2	Обеспечение деятельности в области	Размещение объектов капитального строительства,	<u>3.9.1</u>	Не подлежит установлению					

№ п/п	Наименование ВРИ	Описание ВРИ	Код (числовое обозначение ВРИ)	Предельные размеры земельных участков (кв. м)		Максимальный процент застройки	Минимальные отступы от границ земельного участка (м)	Предельная высота зданий (м)	Минимальный процент озеленения земельного участка
				min	max				
		стоянок							
5	Историко-культурная деятельность	Сохранение и изучение объектов культурного наследия народов Российской Федерации (памятников истории и культуры), в том числе: объектов археологического наследия, достопримечательных мест, мест бытования исторических промыслов, производств и ремесел, исторических поселений, действующих военных и гражданских захоронений, объектов культурного наследия, хозяйственная деятельность, являющаяся историческим промыслом или ремеслом, а также хозяйственная деятельность, обеспечивающая познавательный туризм	<u>9.3</u>	Не подлежит установлению					

*

№ п/п	Код (числовое обозначение ВРИ)	Наименование ВРИ	Описание ВРИ
1	2.7.2	Размещение гаражей для собственных нужд	Размещение для собственных нужд отдельно стоящих гаражей и (или) гаражей, блокированных общими стенами с другими гаражами в одном ряду, имеющих общие с ними крышу, фундамент и коммуникации
2	3.0	Общественное использование объектов капитального строительства	Размещение объектов капитального строительства в целях обеспечения удовлетворения бытовых, социальных и духовных потребностей человека. Содержание данного вида разрешенного использования включает в себя содержание

		тального строительства	видов разрешенного использования с кодами 3.1-3.10.2
3	3.2.3	Оказание услуг связи	Размещение зданий, предназначенных для размещения пунктов оказания услуг почтовой, телеграфной, междугородней и международной телефонной связи
4	4.0	Предпринимательство	Размещение объектов капитального строительства в целях извлечения прибыли на основании торговой, банковской и иной предпринимательской деятельности. Содержание данного вида разрешенного использования включает в себя содержание видов разрешенного использования, предусмотренных кодами 4.1-4.10

** Параметры принимать согласно статье 19 «Требования к архитектурно-градостроительному облику объекта капитального строительства».

3. Минимальные отступы:

- минимальный отступ зданий, сооружений, строений от границы, отделяющей земельный участок от территории общего пользования (улицы), - 5 метров, проездов, переулков - 3 метра;

- минимальный отступ зданий, сооружений, строений от границ смежных земельных участков - 3 метра (за исключением вспомогательных построек);

- минимальный отступ вспомогательных построек от границ смежных земельных участков - 1 метр.

4. В случае если земельный участок или объект капитального строительства находится в границах зоны с особыми условиями использования территорий, на них устанавливаются ограничения использования земельного участка в соответствии с главой 10 Правил, требованиями законодательства Российской Федерации.

Статья 69. С2. Зона озеленённых территорий специального назначения

1. Зона озеленённых территорий специального назначения выделена для обеспечения правовых условий использования зеленых насаждений, зеленых насаждений специального назначения в границах санитарно-защитных зон, объектов коммунального обслуживания, территорий общего пользования.

2. Перечень видов разрешенного использования земельных участков, объектов капитального строительства и предельные параметры разрешенного строительства, реконструкции объектов капитального строительства в зоне С2:

№ п/п	Наименование ВРИ	Описание ВРИ	Код (числовое обозначение ВРИ)	Предельные размеры земельных участков (кв. м)		Максимальный процент застройки	Минимальные отступы от границ земельного участка (м)	Предельная высота зданий (м)	Минимальный процент озеленения земельного участка
				min	max				
Основные виды разрешенного использования зоны С2									
1	Питомники	Выращивание и реализация подраста деревьев и кустарников, используемых в сельском хозяйстве, а также иных сельскохозяйственных культур для получения рассады и семян; размещение сооружений, необходимых для указанных видов	<u>1.17</u>	15000	Не подлежит установлению	10%	3 (п.4)	6	Не подлежит установлению

№ п/п	Наименование ВРИ	Описание ВРИ	Код (числовое обозначение ВРИ)	Предельные размеры земельных участков (кв. м)		Максимальный процент застройки	Минимальные отступы от границ земельного участка (м)	Предельная высота зданий (м)	Минимальный процент озеленения земельного участка
				min	max				
		сельскохозяйственного производства							
2	Предоставление коммунальных услуг	Размещение зданий и сооружений, обеспечивающих поставку воды, тепла, электричества, газа, отвод канализационных стоков, очистку и уборку объектов недвижимости (котельных, водозаборов, очистных сооружений, насосных станций, водопроводов, линий электропередач, трансформаторных подстанций, газопроводов, линий связи, телефонных станций, канализаций, стоянок, гаражей и мастерских для обслуживания уборочной и аварийной техники, сооружений, необходимых для сбора и плавки снега)	<u>3.1.1</u>	Не подлежит установлению					
3	Связь	Размещение объектов связи, радиовещания, телевидения, включая воздушные радиорелейные, надземные и подземные кабельные линии связи, линии радиофикации, антенные поля, усилительные пункты на кабельных линиях связи, инфраструктуру спутниковой связи и телерадиовещания, за исключением объектов связи, размещение которых предусмотрено содержанием видов разрешенного использования с кодами 3.1.1, 3.2.3*	<u>6.8</u>	Не подлежит установлению					

№ п/п	Наименование ВРИ	Описание ВРИ	Код (числовое обозначение ВРИ)	Предельные размеры земельных участков (кв. м)		Максимальный процент застройки	Минимальные отступы от границ земельного участка (м)	Предельная высота зданий (м)	Минимальный процент озеленения земельного участка
				min	max				
4	Деятельность по особой охране и изучению природы	Сохранение и изучение растительного и животного мира путем создания особо охраняемых природных территорий, в границах которых хозяйственная деятельность, кроме деятельности, связанной с охраной и изучением природы, не допускается (государственные природные заповедники, национальные и природные парки, памятники природы, дендрологические парки, ботанические сады, оранжереи)	9.0	Не подлежит установлению					
5	Охрана природных территорий	Сохранение отдельных естественных качеств окружающей природной среды путем ограничения хозяйственной деятельности в данной зоне, в частности: создание и уход за запретными полосами, создание и уход за защитными лесами, в том числе городскими лесами, лесами в лесопарках, и иная хозяйственная деятельность, разрешенная в защитных лесах, соблюдение режима использования природных ресурсов в заказниках, сохранение свойств земель, являющихся особо ценными	9.1	Не подлежит установлению					
6	Историко-культурная деятельность	Сохранение и изучение объектов культурного наследия народов Российской Федерации (памятников истории и культу-	<u>9.3</u>	Не подлежит установлению					

№ п/п	Наименование ВРИ	Описание ВРИ	Код (числовое обозначение ВРИ)	Предельные размеры земельных участков (кв. м)		Максимальный процент застройки	Минимальные отступы от границ земельного участка (м)	Предельная высота зданий (м)	Минимальный процент озеленения земельного участка
				min	max				
		ры), в том числе: объектов археологического наследия, достопримечательных мест, мест бытования исторических промыслов, производств и ремесел, исторических поселений, недействующих военных и гражданских захоронений, объектов культурного наследия, хозяйственная деятельность, являющаяся историческим промыслом или ремеслом, а также хозяйственная деятельность, обеспечивающая познавательный туризм							
7	Гидротехнические сооружения	Размещение гидротехнических сооружений, необходимых для эксплуатации водохранилищ (плотин, водосбросов, водозаборных, водовыпускных и других гидротехнических сооружений, судопропускных сооружений, рыбозащитных и рыбопропускных сооружений, берегозащитных сооружений)	11.3	Не подлежит установлению					
8	Земельные участки (территории) общего пользования	Земельные участки общего пользования. Содержание данного вида разрешенного использования включает в себя содержание видов разрешенного использования с кодами 12.0.1-12.0.2	12.0	Не подлежит установлению					
9	Улично-дорожная сеть	Размещение объектов улично-дорожной сети: автомобильных	12.0.1	Устанавливаются НГП					

№ п/п	Наименование ВРИ	Описание ВРИ	Код (числовое обозначение ВРИ)	Предельные размеры земельных участков (кв. м)		Максимальный процент застройки	Минимальные отступы от границ земельного участка (м)	Предельная высота зданий (м)	Минимальный процент озеленения земельного участка
				min	max				
		дорог, трамвайных путей и пешеходных тротуаров в границах населенных пунктов, пешеходных переходов, бульваров, площадей, проездов, велодорожек и объектов велотранспортной и инженерной инфраструктуры; размещение придорожных стоянок (парковок) транспортных средств в границах городских улиц и дорог, за исключением предусмотренных видами разрешенного использования с кодами 2.7.1*, 4.9*, 7.2.3*, а также некапитальных сооружений, предназначенных для охраны транспортных средств							
10	Благоустройство территории	Размещение декоративных, технических, планировочных, конструктивных устройств, элементов озеленения, различных видов оборудования и оформления, малых архитектурных форм, некапитальных нестационарных строений и сооружений, информационных щитов и указателей, применяемых как составные части благоустройства территории, общественных туалетов	12.0.2	Не подлежит установлению					
Вспомогательные виды разрешенного использования зоны С2 не устанавливаются									
Условно разрешенные виды использования зоны С2									

№ п/п	Наименование ВРИ	Описание ВРИ	Код (числовое обозначение ВРИ)	Предельные размеры земельных участков (кв. м)		Максимальный процент застройки	Минимальные отступы от границ земельного участка (м)	Предельная высота зданий (м)	Минимальный процент озеленения земельного участка
				min	max				
	ных средств	(парковок) легковых автомобилей и других мототранспортных средств, в том числе мотоциклов, мотороллеров, мотоколясок, мопедов, скутеров, за исключением встроенных, пристроенных и встроенно-пристроенных стоянок		установлению	установлению	установлению	установлению	установлению	установлению

*

№ п/п	Код (числовое обозначение ВРИ)	Наименование ВРИ	Описание ВРИ
1	2.7.1	Хранение автотранспорта	Размещение отдельно стоящих и пристроенных гаражей, в том числе подземных, предназначенных для хранения автотранспорта, в том числе с разделением на машино-места, за исключением гаражей, размещение которых предусмотрено содержанием видов разрешенного использования с кодами 2.7.2, 4.9
2	3.2.3	Оказание услуг связи	Размещение зданий, предназначенных для размещения пунктов оказания услуг почтовой, телеграфной, междугородней и международной телефонной связи
3	4.9	Служебные гаражи	Размещение постоянных или временных гаражей, стоянок для хранения служебного автотранспорта, используемого в целях осуществления видов деятельности, предусмотренных видами разрешенного использования с кодами 3.0, 4.0, а также для стоянки и хранения транспортных средств общего пользования, в том числе в депо
4	7.2.3	Стоянки транспорта общего пользования	Размещение стоянок транспортных средств, осуществляющих перевозки людей по установленному маршруту

** Параметры принимать согласно статье 19 «Требования к архитектурно-градостроительному облику объекта капитального строительства».

3. Минимальные отступы:

- минимальный отступ зданий, сооружений, строений от границы, отделяющей земельный участок от территории общего пользования (улицы), - 5 метров, проездов, переулков - 3 метра;

- минимальный отступ зданий, сооружений, строений от границ смежных земельных участков - 3 метра (за исключением вспомогательных построек);

- минимальный отступ вспомогательных построек от границ смежных земельных участков - 1 метр.

4. В случае если земельный участок или объект капитального строительства находится в границах зоны с особыми условиями использования территорий, на них устанавливаются ограничения использования земельного участка в соответствии с главой 10 Правил, требованиями законодательства Российской Федерации.

5. В границах территориальной зоны С2, применительно к которой предусматривается осуществление деятельности по комплексному развитию территории, расчетные показатели минимально допустимого уровня обеспеченности территории объектами коммунальной, транспортной, социальной инфраструктур и расчетные показатели максимально допустимого уровня территориальной доступности указанных объектов для населения, устанавливаются согласно НГП.

Статья 70. С3. Зона режимных территорий

Зона военных объектов и иных режимных территорий (С3) установлена для обеспечения условий использования земельных участков, предназначенных для специализированного назначения - размещения объектов капитального строительства, необходимых для обеспечения обороны и безопасности, обеспечения вооруженных сил, охраны Государственной границы Российской Федерации, объектов коммунального обслуживания

Перечень видов разрешенного использования земельных участков, объектов капитального строительства и предельные параметры разрешенного строительства, реконструкции объектов капитального строительства в зоне С3:

№ п/п	Наименование ВРИ	Описание ВРИ	Код (числовое обозначение ВРИ)	Предельные размеры земельных участков (кв. м)		Максимальный процент застройки	Минимальные отступы от границ земельного участка (м)	Предельная высота зданий (м)	Минимальный процент озеленения земельного участка
				min	max				
Основные виды разрешенного использования зоны С3									
1	Предоставление коммунальных услуг	Размещение зданий и сооружений, обеспечивающих поставку воды, тепла, электричества, газа, отвод канализационных стоков, очистку и уборку объектов недвижимости (котельных, водозаборов, очистных сооружений, насосных станций, водопроводов, линий электропередач, транс-	3.1.1	Не подлежит установлению					

№ п/п	Наименование ВРИ	Описание ВРИ	Код (числовое обозначение)	Предельные размеры земельных участков (кв. м)	Максимальный процент застройки	Минимальные отступы от границ	Предельная высота зданий	Минимальный процент озеленения
		форматорных подстанций, газопроводов, линий связи, телефонных станций, канализаций, стоянок, гаражей и мастерских для обслуживания уборочной и аварийной техники, сооружений, необходимых для сбора и плавки снега)						
2	Связь	Размещение объектов связи, радиовещания, телевидения, включая воздушные радиорелейные, надземные и подземные кабельные линии связи, линии радиофикации, антенные поля, усилительные пункты на кабельных линиях связи, инфраструктуру спутниковой связи и телерадиовещания, за исключением объектов связи, размещение которых предусмотрено содержанием видов разрешенного использования с кодами 3.1.1, 3.2.3*	<u>6.8</u>	Не подлежит установлению				
3	Обеспечение космической деятельности	Размещение космодромов, стартовых комплексов и пусковых установок, командно-измерительных комплексов, центров и пунктов управления полетами космических объектов, пунктов приема, хранения и переработки информации, баз хранения космической техники, полигонов приземления космических объектов, объектов экспериментальной базы для отработки космической техники, центров и оборудования для подготовки	<u>6.10</u>	Не подлежит установлению				

№ п/п	Наименование ВРИ	Описание ВРИ	Код (числовое обозначение)	Предельные размеры земельных участков (кв. м)	Максимальный процент застройки	Минимальные отступы от границ	Предельная высота зданий	Минимальный процент озеленения
		космонавтов, других сооружений, используемых при осуществлении космической деятельности						
4	Обеспечение обороны и безопасности	Размещение объектов капитального строительства, необходимых для подготовки и поддержания в боевой готовности Вооруженных Сил Российской Федерации, других войск, воинских формирований и органов управлений ими (размещение военных организаций, внутренних войск, учреждений и других объектов, дислокация войск и сил флота), проведение воинских учений и других мероприятий, направленных на обеспечение боевой готовности воинских частей; размещение зданий военных училищ, военных институтов, военных университетов, военных академий; размещение объектов, обеспечивающих осуществление таможенной деятельности	<u>8.0</u>		Не подлежит установлению			
5	Обеспечение вооруженных сил	Размещение объектов капитального строительства, предназначенных для разработки, испытания, производства ремонта или уничтожения вооружения, техники военного назначения и боеприпасов; обустройство земельных участков в качестве испытательных полигонов, мест уни-	<u>8.1</u>		Не подлежит установлению			

№ п/п	Наименование ВРИ	Описание ВРИ	Код (числовое обозначение)	Предельные размеры земельных участков (кв. м)	Максимальный процент застройки	Минимальные отступы от границ	Предельная высота зданий	Минимальный процент озеленения
		чтожения вооружения и захоронения отходов, возникающих в связи с использованием, производством, ремонтом или уничтожением вооружений или боеприпасов; размещение объектов капитального строительства, необходимых для создания и хранения запасов материальных ценностей в государственном и мобилизационном резервах (хранилища, склады и другие объекты); размещение объектов, для обеспечения безопасности которых были созданы закрытые административно-территориальные образования						
6	Охрана Государственной границы Российской Федерации	Размещение инженерных сооружений и заграждений, пограничных знаков, коммуникаций и других объектов, необходимых для обеспечения защиты и охраны Государственной границы Российской Федерации, устройство пограничных просек и контрольных полос, размещение зданий для размещения пограничных воинских частей и органов управления ими, а также для размещения пунктов пропуска через Государственную границу Российской Федерации	<u>8.2</u>		Не подлежит установлению			
7	Обеспечение внутреннего правопорядка	Размещение объектов капитального строительства, необходимых для подготовки и поддержания в готовности	<u>8.3</u>		Не подлежит установлению			

№ п/п	Наименование ВРИ	Описание ВРИ	Код (числовое обозначение)	Предельные размеры земельных участков (кв. м)	Максимальный процент застройки	Минимальные отступы от границ	Предельная высота зданий	Минимальный процент озеленения
		органов внутренних дел, Росгвардии и спасательных служб, в которых существует военизированная служба; размещение объектов гражданской обороны, за исключением объектов гражданской обороны, являющихся частями производственных зданий						
8	Обеспечение деятельности по исполнению наказаний	Размещение объектов капитального строительства для создания мест лишения свободы (следственные изоляторы, тюрьмы, поселения)	8.4		Не подлежит установлению			
9	Деятельность по особой охране и изучению природы	Сохранение и изучение растительного и животного мира путем создания особо охраняемых природных территорий, в границах которых хозяйственная деятельность, кроме деятельности, связанной с охраной и изучением природы, не допускается (государственные природные заповедники, национальные и природные парки, памятники природы, дендрологические парки, ботанические сады, оранжереи)	9.0		Не подлежит установлению			
10	Охрана природных территорий	Сохранение отдельных естественных качеств окружающей природной среды путем ограничения хозяйственной деятельности в данной зоне, в частности: создание и уход за запретными полосами, создание и уход за защитными ле-	9.1		Не подлежит установлению			

№ п/п	Наименование ВРИ	Описание ВРИ	Код (числовое обозначение)	Предельные размеры земельных участков (кв. м)	Максимальный процент застройки	Минимальные отступы от границ	Предельная высота зданий	Минимальный процент озеленения
		сами, в том числе городскими лесами, лесами в лесопарках, и иная хозяйственная деятельность, разрешенная в защитных лесах, соблюдение режима использования природных ресурсов в заказниках, сохранение свойств земель, являющихся особо ценными						
11	Курортная деятельность	Использование, в том числе с их извлечением, для лечения и оздоровления человека природных лечебных ресурсов (месторождения минеральных вод, лечебные грязи, рапой лиманов и озер, особый климат и иные природные факторы и условия, которые используются или могут использоваться для профилактики и лечения заболеваний человека), а также охрана лечебных ресурсов от истощения и уничтожения в границах первой зоны округа горно-санитарной или санитарной охраны лечебно-оздоровительных местностей и курорта	9.2		Не подлежит установлению			
12	Гидротехнические сооружения	Размещение гидротехнических сооружений, необходимых для эксплуатации водохранилищ (плотин, водосборов, водозаборных, водовыпускных и других гидротехнических сооружений, судопропускных сооружений, рыбозащитных и рыбопропускных сооружений, берегоза-	11.3		Не подлежит установлению			

№ п/п	Наименование ВРИ	Описание ВРИ	Код (числовое обозначение)	Предельные размеры земельных участков (кв. м)	Максимальный процент застройки	Минимальные отступы от	Предельная высота зданий	Минимальный процент озеленения
		щитных сооружений)						
13	Земельные участки (территории) общего пользования	Земельные участки общего пользования. Содержание данного вида разрешенного использования включает в себя содержание видов разрешенного использования с кодами 12.0.1-12.0.2	12.0	Не подлежит установлению				
14	Улично-дорожная сеть	Размещение объектов улично-дорожной сети: автомобильных дорог, трамвайных путей и пешеходных тротуаров в границах населенных пунктов, пешеходных переходов, бульваров, площадей, проездов, велодорожек и объектов велосипедной и инженерной инфраструктуры; размещение придорожных стоянок (парковок) транспортных средств в границах городских улиц и дорог, за исключением предусмотренных видами разрешенного использования с кодами 2.7.1*, 4.9*, 7.2.3*, а также некапитальных сооружений, предназначенных для охраны транспортных средств	12.0.1	Устанавливаются НГП				
15	Благоустройство территории	Размещение декоративных, технических, планировочных, конструктивных устройств, элементов озеленения, различных видов оборудования и оформления, малых архитектурных форм, некапитальных нестационарных строений и сооружений, информацион-	12.0.2	Не подлежит установлению				

№ п/п	Наименование ВРИ	Описание ВРИ	Код (числовое обозначение)	Предельные размеры земельных участков (кв. м)	Максимальный процент застройки	Минимальные отступы от	Предельная высота зданий	Минимальный процент озеленения
		ных щитов и указателей, применяемых как составные части благоустройства территории, общественных туалетов						
Вспомогательные виды разрешенного использования зоны С3 не устанавливаются								
Условно разрешенные виды использования зоны С3								
1	Осуществление религиозных обрядов	Размещение зданий и сооружений, предназначенных для совершения религиозных обрядов и церемоний (в том числе церкви, соборы, храмы, часовни, мечети, молельные дома, синагоги)	3.7.1	100	Не подлежит установлению	50 %	3 (п.3)	Не подлежит установлению
2	**Государственное управление	Размещение зданий, предназначенных для размещения государственных органов, государственного пенсионного фонда, органов местного самоуправления, судов, а также организаций, непосредственно обеспечивающих их деятельность или оказывающих государственные и (или) муниципальные услуги	3.8.1	300	Не подлежит установлению	40 %	3/5 (п.3)	20 Не менее 10% (п.3.1)
3	**Гостиничное обслуживание (п.4)	Размещение гостиниц	4.7	Не подлежит установлению	50 %	3/5 (п.3)	20	Не менее 15% (п.3.1)
4	**Санаторная деятельность	Размещение санаториев, профилакториев, бальнеологических лечебниц, грязелечебниц, обеспечивающих оказание услуги по лечению и оздоровлению населения; обустройство лечебно-оздоровительных	9.2.1	4000	Не подлежит установлению	50%	3/5 (п.3)	20 по расчету согласно заданию на проектирование, но не менее 25%

№ п/п	Наименование ВРИ	Описание ВРИ	Код (числовое обозначение)	Предельные размеры земельных участков (кв. м)	Максимальный процент застройки	Минимальные отступы от границ	Предельная высота зданий	Минимальный процент озеленения
		местностей (пляжи, бюветы, места добычи целебной грязи); размещение лечебно-оздоровительных лагерей						
5	Обеспечение деятельности в области гидрометеорологии и смежных с ней областях	Размещение объектов капитального строительства, предназначенных для наблюдений за физическими и химическими процессами, происходящими в окружающей среде, определения ее гидрометеорологических, агрометеорологических и гелиогеофизических характеристик, уровня загрязнения атмосферного воздуха, почв, водных объектов, в том числе по гидробиологическим показателям, и околоземного - космического пространства, зданий и сооружений, используемых в области гидрометеорологии и смежных с ней областях (доплеровские метеорологические радиолокаторы, гидрологические посты и другие)	<u>3.9.1</u>	Не подлежит установлению				
6	Историко-культурная деятельность	Сохранение и изучение объектов культурного наследия народов Российской Федерации (памятников истории и культуры), в том числе: объектов археологического наследия, достопримечательных мест, мест бытования исторических промыслов, производств и ремесел, исторических поселений, недействующих воен-	<u>9.3</u>	Не подлежит установлению				

№ п/п	Наименование ВРИ	Описание ВРИ	Код (числовое обозначение)	Предельные размеры земельных участков (кв. м)		Максимальный процент за-	Минимальные отступы от	Предельная высота зданий	Минимальный процент озеле-
		ных и гражданских захоронений, объектов культурного наследия, хозяйственная деятельность, являющаяся историческим промыслом или ремеслом, а также хозяйственная деятельность, обеспечивающая познавательный туризм							
7	Стоянки транспортных средств	Размещение стоянок (парковок) легковых автомобилей и других мототранспортных средств, в том числе мотоциклов, мотороллеров, мотоклясок, мопедов, скутеров, за исключением встроенных, пристроенных и встроенно-пристроенных стоянок	4.9.2	Не подлежит установлению	Не подлежит установлению	Не подлежит установлению	Не подлежит установлению	Не подлежит установлению	Не подлежит установлению

*

п/п	Код (числовое обозначение ВРИ)	Наименование ВРИ	Описание ВРИ
	2.7.1	Хранение автотранспорта	Размещение отдельно стоящих и пристроенных гаражей, в том числе подземных, предназначенных для хранения автотранспорта, в том числе с разделением на машино-места, за исключением гаражей, размещение которых предусмотрено содержанием видов разрешенного использования с кодами 2.7.2, 4.9
	3.2.3	Оказание услуг связи	Размещение зданий, предназначенных для размещения пунктов оказания услуг почтовой, телеграфной, междугородней и международной телефонной связи
	4.9	Служебные гаражи	Размещение постоянных или временных гаражей, стоянок для хранения служебного автотранспорта, используемого в целях осуществления видов деятельности, предусмотренных видами разрешенного использования с кодами 3.0, 4.0, а также для стоянки и хранения транспортных средств общего пользования, в том числе в депо
	7.2.3	Стоянки транспорта общего пользования	Размещение стоянок транспортных средств, осуществляющих перевозки людей по установленному маршруту

** Параметры принимать согласно статье 19 «Требования к архитектурно-градостроительному облику объекта капитального строительства».

3. Минимальные отступы:

- минимальный отступ зданий, сооружений, строений от границы, отделяющей земельный участок от территории общего пользования (улицы), - 5 метров, проездов, переулков - 3 метра;
- минимальный отступ зданий, сооружений, строений от границ смежных земельных участков - 3 метра (за исключением вспомогательных построек);
- минимальный отступ вспомогательных построек от границ смежных земельных участков - 1 метр.

3.1 Минимальный процент озеленения принимается в зависимости от площади земельного участка:

- до 1500 кв. м – 10 %;
- от 1500 кв. м до 3000 кв. м – 20 %;
- свыше 3000 кв. м – 30%.

4. Для вида разрешенного использования земельных участков с кодом 4.7 «Гостиничное обслуживание» строительство апарт-отелей и комплексов апартаментов запрещено.

5. Процент застройки подземной части не регламентируется. При этом минимальный отступ подземной части здания общественно-делового назначения от границ смежных земельных участков и от границы, отделяющей земельный участок от территории общего пользования, – 1 метр.

6. В случае если земельный участок или объект капитального строительства находится в границах зоны с особыми условиями использования территорий, на них устанавливаются ограничения использования земельного участка в соответствии с главой 10 Правил, требованиями законодательства Российской Федерации.

ГЛАВА 10. ОГРАНИЧЕНИЯ ИСПОЛЬЗОВАНИЯ ЗЕМЕЛЬНЫХ УЧАСТКОВ И ОБЪЕКТОВ КАПИТАЛЬНОГО СТРОИТЕЛЬСТВА, УСТАНОВЛИВАЕМЫЕ В СООТВЕТСТВИИ С ЗАКОНОДАТЕЛЬСТВОМ РОССИЙСКОЙ ФЕДЕРАЦИИ

Статья 71. Общие положения об ограничениях использования земельных участков и объектов капитального строительства

1. В настоящей главе указаны ограничения использования земельных участков и объектов капитального строительства в границах зон с особыми условиями использования территорий, отображенных на Карте градостроительного зонирования. Границы зон с особыми условиями использования территорий и иных планировочных ограничений

2. Ограничения использования земельных участков и объектов капитального строительства действуют в границах зон с особыми условиями использования территорий, установленных в соответствии с законодательством Российской Федерации.

Статья 72. Ограничения использования земельных участков и объектов капитального строительства по условиям охраны объектов культурного наследия

Зоны охраны объектов культурного наследия, защитная зона объектов культурного наследия

Согласно статье 34 Федерального закона от 25 июня 2002 года № 73-ФЗ «Об объектах культурного наследия (памятниках истории и культуры) народов Российской Федерации» (далее - Федеральный закон № 73-ФЗ) в целях обеспечения сохранности объекта культурного наследия в его исторической среде на сопряженной с ним территории устанавливаются зоны охраны объекта культурного наследия: охранная зона объекта культурного наследия, зона регулирования застройки и хозяйственной деятельности, зона охраняемого природного ландшафта.

В соответствии с частью 3 статьи 34 Федерального закона № 73-ФЗ границы зон охраны объекта культурного наследия, режимы использования земель и градостроительные регламенты в границах данных зон утверждаются на основании проекта зон охраны объекта культурного наследия в отношении объектов культурного наследия федерального значения – органом государственной власти субъекта Российской Федерации по согласованию с федеральным органом охраны объектов культурного наследия, а в отношении объектов культурного наследия регионального значения и объектов культурного наследия местного значения – в порядке, установленном законами субъектов Российской Федерации.

В целях одновременного обеспечения сохранности нескольких объектов культурного наследия в их исторической среде допускается установление для данных объектов культурного наследия единой охранной зоны объектов культурного наследия, единой зоны регулирования застройки и хозяйственной деятельности и единой зоны охраняемого природного ландшафта. Состав объединенной зоны охраны объектов культурного наследия определяется проектом объединенной зоны охраны объектов культурного наследия.

В целях обеспечения сохранности объекта культурного наследия в его исторической среде на сопряженной с ним территории устанавливаются зоны охраны объекта культурного наследия:

- охранная зона объекта культурного наследия;
- зона регулирования застройки и хозяйственной деятельности;
- зона охраняемого природного ландшафта.

Охранная зона объекта культурного наследия – территория, в пределах которой в целях обеспечения сохранности объекта культурного наследия в его историческом ландшафтном окружении устанавливается особый режим использования земель и земельных участков, ограничивающий хозяйственную деятельность и запрещающий строительство, за исключением применения специальных мер, направленных на сохранение и регенерацию историко-градостроительной или природной среды объекта культурного наследия.

Зона регулирования застройки и хозяйственной деятельности - территория, в пределах которой устанавливается режим использования земель и земельных участков, ограничивающий строительство и хозяйственную деятельность, определяются требования к реконструкции существующих зданий и сооружений.

Зона охраняемого природного ландшафта – территория, в пределах которой устанавливается режим использования земель и земельных участков, запрещающий или ограничивающий хозяйственную деятельность, строительство и реконструкцию существующих зданий и сооружений в целях сохранения (регенерации) природного ландшафта, включая долины рек, водоемы, леса и открытые пространства, связанные композиционно с объектами культурного наследия.

В соответствии с Законом Краснодарского края от 23 июля 2015 года № 3223-КЗ «Об объектах культурного наследия (памятниках истории и культуры) народов Российской Федерации, расположенных на территории Краснодарского края» (далее – Закон № 3223-КЗ) принятие решения об установлении, изменении зон охраны объектов культурного наследия, в том числе объединенной зоны охраны объектов культурного наследия (за исключением зон охраны особо ценных объектов культурного наследия народов Российской Федерации и объектов культурного наследия, включенных в Список всемирного наследия), а также утверждение требований к градостроительным регламентам в границах территорий данных зон осуществляются на основании проектов зон охраны объектов культурного наследия нормативными правовыми актами краевого органа охраны объектов культурного наследия при наличии положительного заключения государственной историко-культурной экспертизы.

До разработки и утверждения проектов зон охраны объектов культурного наследия в установленном федеральным законодательством порядке в качестве предупредительной меры по обеспечению сохранности объекта культурного наследия в зависимости от общей видовой принадлежности объекта культурного наследия и в соответствии с данными государственного учета Законом № 3223-КЗ устанавливаются следующие границы зон охраны:

1) для объектов археологического наследия:

а) поселения, городища, селища, усадьбы независимо от места их расположения – 500 метров от границ памятника по всему его периметру;

б) святилища (культовые поминальные комплексы, жертвенники), крепости (укрепления), древние церкви и храмы, стоянки (открытые и пещерные), грунтовые могильники (некрополи, могильники из каменных ящиков, скальных, пещерных склепов) – 200 метров от границ памятника по всему его периметру;

в) курганы высотой:

до 1 метра – 50 метров от границ памятника по всему его периметру;

до 2 метров – 75 метров от границ памятника по всему его периметру;

до 3 метров – 125 метров от границ памятника по всему его периметру;

свыше 3 метров – 150 метров от границ памятника по всему его периметру.

г) дольмены, каменные бабы, культовые кресты, менгиры, петроглифы, кромлехи, ацангуары, древние дороги и клеры – 50 метров от границ памятника по всему его периметру.

2) для объектов культурного наследия, имеющих в своем составе захоронения (за исключением объектов археологического наследия), а также являющихся произведениями монументального искусства, - 40 метров от границы территории объекта культурного наследия по всему его периметру.

В границах зон охраны объекта культурного наследия, установленных частью 3 статьи 11 Закона № 3223-КЗ, до утверждения в установленном порядке границ зон охраны, режимов использования земель и земельных участков, градостроительных регламентов в границах данных зон допускаются по согласованию с краевым органом охраны объектов культурного наследия работы, не создающие угрозы повреждения, разрушения или уничтожения объекта культурного наследия, в том числе сельскохозяйственные работы, работы по благоустройству и озеленению территории, не нарушающие природный ландшафт.

Зоны охраны объектов культурного наследия (памятники истории и культуры)

В случае отсутствия утвержденных зон охраны объектов культурного наследия, в соответствии со статьей 34.1 Федерального закона № 73-ФЗ, должны устанавливаться защитные зоны, которые имеют временный характер. Защитная зона объекта культурного наследия прекращает существование со дня утверждения проекта зон охраны такого объекта культурного наследия в порядке, установленном статьей 34 Федерального закона № 73-ФЗ.

Защитными зонами объектов культурного наследия являются территории, которые прилегают к включенным в реестр памятникам и ансамблям, и в границах которых в целях обеспечения сохранности объектов культурного наследия и композиционно-видовых связей (панорам) запрещаются строительство объектов капитального строительства и их реконструкция, связанная с изменением их параметров (высоты, количества этажей, площади), за исключением строительства и реконструкции линейных объектов.

Параметры защитных зон объектов культурного наследия, расположенных на территории муниципального образования, приняты в соответствии с критериями, изложенными в статье 34.1 Федерального закона № 73-ФЗ (таблица 2.1.1-1).

Таблица 2.1.1-1 – Размеры защитных зон объектов культурного наследия

Местонахождение объектов культурного наследия	Памятники		Ансамбли	
	территория ОКН установлена	территория ОКН не установлена	территория ОКН установлена	территория ОКН не установлена
в границах населенного пункта, м	100	200	150	200
вне границ населенного пункта, м	200	300	250	300

Параметры защитных зон устанавливаются от внешних границ территории памятника или ансамбля. При отсутствии установленных границ памятников или ансамблей размер защитной зоны увеличивается на 50 метров.

Защитные зоны не устанавливаются для объектов археологического наследия, некрополей, захоронений, расположенных в границах некрополей, произведений монументального искусства, а также памятников и ансамблей, расположенных в границах достопримечательного места, в которых соответствующим органом охраны объектов культурного наследия установлены предусмотренные статьей 56.4 Федерального закона № 73-ФЗ требования и ограничения.

Ограничения использования земельных участков и объектов капитального строительства

по условиям охраны объектов культурного наследия

Согласно пункту 1 статьи 34.1 Федерального закона №73-ФЗ в границах защитной зоны объекта культурного наследия предусматривается запрет строительства объектов капитального строительства и их реконструкции, связанной с изменением их параметров (высоты, количества этажей, площади). Данное требование не применяется к правоотношениям, связанным со строительством и реконструкцией объектов капитального строительства, возникшим на основании разрешений на строительство, которые выданы в установленном порядке до дня вступления в силу Федерального закона от 22 октября 2014 года №315-ФЗ «О внесении изменений в Федеральный закон «Об объектах культурного наследия (памятниках истории и культуры) народов Российской Федерации» и отдельные законодательные акты Российской Федерации» и статью 15 Федерального закона от 24 июля 2007 года № 221-ФЗ «О государственной кадастровой деятельности», в том числе в случаях продления сроков их действия или изменения застройщика.

1. Согласно части 3 статьи 34.1 Федерального закона №73-ФЗ границы защитной зоны объекта культурного наследия устанавливаются:

1) для памятника, расположенного в границах населенного пункта, на расстоянии 100 метров от внешних границ территории памятника, для памятника, расположенного вне границ населенного пункта, на расстоянии 200 метров от внешних границ территории памятника;

2) для ансамбля, расположенного в границах населенного пункта, на расстоянии 150 метров от внешних границ территории ансамбля, для ансамбля, расположенного вне границ населенного пункта, на расстоянии 250 метров от внешних границ территории ансамбля.

2. Согласно части 4 статьи 34.1 Федерального закона № 73-ФЗ, в случае отсутствия утвержденных границ территории объекта культурного наследия, расположенного в границах населенного пункта, границы защитной зоны такого объекта устанавливаются на расстоянии 200 метров от линии внешней стены памятника либо от линии общего контура ансамбля, образуемого соединением внешних точек наиболее удаленных элементов ансамбля, включая парковую территорию. В случае отсутствия утвержденных границ территории объекта культурного наследия, расположенного вне границ населенного пункта, гра-

ницы защитной зоны такого объекта устанавливаются на расстоянии 300 метров от линии внешней стены памятника либо от линии общего контура ансамбля, образуемого соединением внешних точек наиболее удаленных элементов ансамбля, включая парковую территорию.

3. Защитные зоны не устанавливаются для некрополей, захоронений, расположенных в границах некрополей, произведений монументального искусства, а также памятников и ансамблей, расположенных в границах достопримечательного места, в которых соответствующим органом охраны объектов культурного наследия установлены предусмотренные статьей 56.4 Федерального закона № 73-ФЗ требования и ограничения.

4. Согласно Закону № 3223-КЗ до разработки и утверждения проектов зон охраны объектов культурного наследия в установленном федеральным законодательством порядке в качестве предупредительной меры по обеспечению сохранности объекта культурного наследия в зависимости от общей видовой принадлежности объекта культурного наследия и в соответствии с данными государственного учета объектов культурного наследия устанавливаются следующие границы зон охраны:

1) для объектов культурного наследия, имеющих в своем составе захоронения (за исключением объектов археологического наследия), а также являющихся произведениями монументального искусства, - 40 метров от границы территории объекта культурного наследия по всему его периметру.

5. Зоны охраны археологического наследия устанавливаются согласно части 3 статьи 11 Закона № 3223-КЗ.

6. Согласно Закону № 3223-КЗ до разработки и утверждения проектов зон охраны объектов культурного наследия в установленном федеральным законодательством порядке в качестве предупредительной меры по обеспечению сохранности объекта культурного наследия в зависимости от общей видовой принадлежности объекта культурного наследия и в соответствии с данными государственного учета объектов культурного наследия устанавливаются следующие границы зон охраны:

1) для объектов археологического наследия:

а) поселения, городища, селища, усадьбы независимо от места их расположения – 500 метров от границ памятника по всему его периметру;

б) святилища (культовые поминальные комплексы, жертвенники), крепости (укрепления), древние церкви и храмы, стоянки (открытые и пещерные), грунтовые могильники (некрополи, могильники из каменных ящиков, скальных, пещерных склепов) – 200 метров от границ памятника по всему его периметру;

в) курганы высотой:

до 1 метра – 50 метров от границ памятника по всему его периметру;

до 2 метров – 75 метров от границ памятника по всему его периметру;

до 3 метров – 125 метров от границ памятника по всему его периметру;

свыше 3 метров – 150 метров от границ памятника по всему его периметру.

г) дольмены, каменные бабы, культовые кресты, менгиры, петроглифы, кромлехи, ацангуары, древние дороги и клеры - 50 метров от границ памятника по всему его периметру;

7. В границах зон охраны объекта археологического наследия, установленных частью 3 статьи 11 Закон № 3223-КЗ, до утверждения в установленном порядке границ зон охраны, режимов использования земель и земельных участков, градостроительных регламентов в границах данных зон допускаются по согласованию с краевым органом охраны объектов культурного наследия работы, не создающие угрозы повреждения, разрушения или уничтожения объекта археологического наследия, в том числе сельскохозяйственные работы, работы по благоустройству и озеленению территории, не нарушающие природный ландшафт.

8. В соответствии с приказом Министерства культуры Российской Федерации от 1 сентября 2015 года № 2328 «Об утверждении перечня отдельных сведений об объектах археологического наследия, которые не подлежат опубликованию», сведения о местонахождении объекта археологического наследия (адрес объекта или при его отсутствии описание местоположения объекта), фотографическое (иное графическое) изображение объекта археологического наследия, описание границ территории объекта археологического наследия с приложением текстового описания местоположения этих границ, перечень координат характерных точек этих границ в системе координат, установленной для ведения государственного кадастра объектов недвижимости, сведения о наличии или об отсутствии зон охраны объекта археологического наследия, сведения о расположении объекта археологического наследия, имеющего вид «памятник» или «ансамбль», в границах зон охраны иного объекта культурного наследия, а также сведения о предмете охраны объекта археологического наследия не подлежат опубликованию.

Статья 73. Ограничения использования земельных участков и объектов капитального строительства
на территории охранных зон объектов электроэнергетики
(объектов электросетевого хозяйства и объектов электрической энергии)

Охранные зоны объектов электросетевого хозяйства

Охранные зоны устанавливаются:

– вдоль воздушных линий электропередачи – в виде части поверхности участка земли и воздушного пространства (на высоту, соответствующую высоте опор воздушных линий электропередачи), ограниченной параллельными вертикальными плоскостями, отстоящими по обе стороны линии электропередачи от крайних проводов при не отклонённом их положении;

– вдоль подземных кабельных линий электропередачи – в виде части поверхности участка земли, расположенного под ней участка недр (на глубину, соответствующую глубине прокладки кабельных линий электропередачи), ограниченной параллельными вертикальными плоскостями, отстоящими по обе стороны линии электропередачи от крайних кабелей на рас-

стоянии 1 метра (при прохождении кабельных линий напряжением до 1 киловольта в городах под тротуарами – на 0,6 метра в сторону зданий и сооружений и на 1 метр в сторону проезжей части улицы);

– вдоль подводных кабельных линий электропередачи – в виде водного пространства от водной поверхности до дна, ограниченного вертикальными плоскостями, отстоящими по обе стороны линии от крайних кабелей на расстоянии 100 метров;

– вдоль переходов воздушных линий электропередачи через водоемы (реки, каналы, озера и др.) – в виде воздушного пространства над водной поверхностью водоемов (на высоту, соответствующую высоте опор воздушных линий электропередачи), ограниченного вертикальными плоскостями, отстоящими по обе стороны линии электропередачи от крайних проводов при не отклоненном их положении для судоходных водоемов на расстоянии 100 метров, для несудоходных водоемов – на расстоянии, предусмотренном для установления охранных зон вдоль воздушных линий электропередачи;

– вокруг подстанций – в виде части поверхности участка земли и воздушного пространства (на высоту, соответствующую высоте наивысшей точки подстанции), ограниченной вертикальными плоскостями, отстоящими от всех сторон ограждения подстанции по периметру.

*Ограничения использования земельных участков и объектов капитального строительства
на территории охранных зон объектов электроэнергетики
(объектов электросетевого хозяйства и объектов электрической энергии)*

1. Ограничения использования земельных участков и объектов капитального строительства на территории охранных зон объектов электросетевого хозяйства устанавливаются в целях обеспечения безопасных условий эксплуатации и исключения возможности повреждения линий электропередачи и иных объектов электросетевого хозяйства в соответствии с постановлением Правительства Российской Федерации от 24 февраля 2009 года № 160 «О порядке установления охранных зон объектов электросетевого хозяйства и особых условий использования земельных участков, расположенных в границах таких зон».

2. Согласно Правилам установления охранных зон объектов электросетевого хозяйства и особых условий использования земельных участков, расположенных в границах таких зон, в охранных зонах запрещается осуществлять любые действия, которые могут нарушить безопасную работу объектов электросетевого хозяйства, в том числе привести к их повреждению или уничтожению, и (или) повлечь причинение вреда жизни, здоровью граждан и имуществу физических или юридических лиц, а также повлечь нанесение экологического ущерба и возникновение пожаров, в том числе:

1) набрасывать на провода и опоры воздушных линий электропередачи посторонние предметы, а также подниматься на опоры воздушных линий электропередачи;

2) размещать любые объекты и предметы (материалы) в пределах созданных в соответствии с требованиями нормативно-технических документов проходов и подъездов для доступа к объектам электросетевого хозяйства, а также проводить лю-

бые работы и возводить сооружения, которые могут препятствовать доступу к объектам электросетевого хозяйства, без создания необходимых для такого доступа проходов и подъездов;

3) находиться в пределах огороженной территории и помещениях распределительных устройств и подстанций, открывать двери и люки распределительных устройств и подстанций, производить переключения и подключения в электрических сетях (указанное требование не распространяется на работников, занятых выполнением разрешенных в установленном порядке работ), разводить огонь в пределах охранных зон вводных и распределительных устройств, подстанций, воздушных линий электропередачи, а также в охранных зонах кабельных линий электропередачи;

4) размещать свалки;

5) производить работы ударными механизмами, сбрасывать тяжести массой свыше 5 т, производить сброс и слив едких и коррозионных веществ и горюче-смазочных материалов (в охранных зонах подземных кабельных линий электропередачи).

3. В охранных зонах, установленных для объектов электросетевого хозяйства напряжением свыше 1000 вольт, помимо действий, предусмотренных пунктом 2 настоящей статьи, запрещается:

1) складировать или размещать хранилища любых, в том числе горюче-смазочных, материалов;

2) размещать детские и спортивные площадки, стадионы, рынки, торговые точки, полевые станы, загоны для скота, гаражи и стоянки всех видов машин и механизмов, проводить любые мероприятия, связанные с большим скоплением людей, не занятых выполнением разрешенных в установленном порядке работ (в охранных зонах воздушных линий электропередачи);

3) использовать (запускать) любые летательные аппараты, в том числе воздушных змеев, спортивные модели летательных аппаратов (в охранных зонах воздушных линий электропередачи);

4) бросать якоря с судов и осуществлять их проход с отданными якорями, цепями, лотами, волокушами и тралами (в охранных зонах подводных кабельных линий электропередачи);

5) осуществлять проход судов с поднятыми стрелами кранов и других механизмов (в охранных зонах воздушных линий электропередачи).

4. В пределах охранных зон без письменного решения о согласовании сетевых организаций юридическим и физическим лицам запрещаются:

1) строительство, капитальный ремонт, реконструкция или снос зданий и сооружений;

2) горные, взрывные, мелиоративные работы, в том числе связанные с временным затоплением земель;

3) посадка и вырубка деревьев и кустарников;

4) дноуглубительные, землечерпальные и погрузочно-разгрузочные работы, добыча рыбы, других водных животных и растений придонными орудиями лова, устройство водопоев, колка и заготовка льда (в охранных зонах подводных кабельных линий электропередачи);

5) проход судов, у которых расстояние по вертикали от верхнего крайнего габарита с грузом или без груза до нижней точки провеса проводов переходов воздушных линий электропередачи через водоемы менее минимально допустимого расстояния, в том числе с учетом максимального уровня подъема воды при паводке;

6) проезд машин и механизмов, имеющих общую высоту с грузом или без груза от поверхности дороги более 4,5 м (в охранных зонах воздушных линий электропередачи);

7) земляные работы на глубине более 0,3 м (на вспахиваемых землях на глубине более 0,45 м), а также планировка грунта (в охранных зонах подземных кабельных линий электропередачи);

8) полив сельскохозяйственных культур в случае, если высота струи воды может составить свыше 3 м (в охранных зонах воздушных линий электропередачи);

9) полевые сельскохозяйственные работы с применением сельскохозяйственных машин и оборудования высотой более 4 м (в охранных зонах воздушных линий электропередачи) или полевые сельскохозяйственные работы, связанные с вспашкой земли (в охранных зонах кабельных линий электропередачи).

5. В охранных зонах, установленных для объектов электросетевого хозяйства напряжением до 1000 вольт, помимо действий, предусмотренных пунктом 4 настоящей статьи, без письменного решения о согласовании сетевых организаций запрещается:

1) размещать детские и спортивные площадки, стадионы, рынки, торговые точки, полевые станы, загоны для скота, гаражи и стоянки всех видов машин и механизмов, садовые, огородные земельные участки и иные объекты недвижимости, расположенные в границах территории ведения гражданами садоводства или огородничества для собственных нужд, объекты жилищного строительства, в том числе индивидуального (в охранных зонах воздушных линий электропередачи);

2) складировать или размещать хранилища любых, в том числе горюче-смазочных, материалов;

3) устраивать причалы для стоянки судов, барж и плавучих кранов, бросать якоря с судов и осуществлять их проход с отданными якорями, цепями, лотами, волокушами и тралами (в охранных зонах подводных кабельных линий электропередачи).

Статья 74. Ограничения использования земельных участков и объектов капитального строительства на территории придорожных полос автомобильных дорог

Придорожные полосы автомобильных дорог

В соответствии с Федеральным законом от 8 ноября 2007 года № 257-ФЗ «Об автомобильных дорогах и о дорожной деятельности в Российской Федерации и о внесении изменений в отдельные законодательные акты Российской Федерации», для

автомобильных дорог, за исключением автомобильных дорог, расположенных в границах населенных пунктов, устанавливаются придорожные полосы.

В зависимости от класса и (или) категории автомобильных дорог с учетом перспектив их развития ширина каждой придорожной полосы устанавливается в размере:

- 75 метров - для автомобильных дорог первой и второй категорий;
- 50 метров - для автомобильных дорог третьей и четвертой категорий;
- 25 метров - для автомобильных дорог пятой категории;
- 100 метров - для подъездных дорог, соединяющих административные центры (столицы) субъектов Российской Федерации, города федерального значения с другими населенными пунктами, а также для участков автомобильных дорог общего пользования федерального значения, построенных для объездов городов с численностью населения до двухсот пятидесяти тысяч человек;
- 150 метров - для участков автомобильных дорог, построенных для объездов городов с численностью населения свыше двухсот пятидесяти тысяч человек.

Режим использования придорожных полос автомобильных дорог регионального или межмуниципального значения определен в приказе Министерства транспорта и дорожного хозяйства Краснодарского края от 9 ноября 2016 года № 468.

Ограничения использования земельных участков и объектов капитального строительства на территории придорожных полос автомобильных дорог

В границах придорожных полос автомобильных дорог общего пользования запрещается:

- выполнение работ, не связанных со строительством, с реконструкцией, капитальным ремонтом, ремонтом и содержанием автомобильной дороги, а также с размещением объектов дорожного сервиса;
- размещение зданий, строений, сооружений и других объектов, не предназначенных для обслуживания автомобильной дороги, ее строительства, реконструкции, капитального ремонта, ремонта и содержания и не относящихся к объектам дорожного сервиса;
- распашка земельных участков, покос травы, осуществление рубок и повреждение лесных насаждений и иных многолетних насаждений, снятие дерна и выемка грунта, за исключением работ по содержанию полосы отвода или ремонту автомобильной дороги, ее участков;
- выпас животных, а также их прогон через автомобильные дороги вне специально установленных мест, согласованных с владельцами автомобильных дорог;

- установка рекламных конструкций, не соответствующих требованиям технических регламентов и(или) нормативным правовым актам о безопасности дорожного движения;
- установка информационных щитов и указателей, не имеющих отношения к обеспечению безопасности дорожного движения или осуществлению дорожной деятельности;
- нарушение других, установленных Федеральным законом от 8 ноября 2007 года №257-ФЗ «Об автомобильных дорогах и дорожной деятельности в Российской Федерации», требований и ограничений.

В границах придорожных полос автомобильных дорог общего допускаются размещать:

- объекты дорожного сервиса в соответствии с нормами проектирования и строительства этих объектов, а также планами строительства и генеральными схемами размещения указанных объектов;
- инженерные коммуникации, автомобильные дороги (кроме автомобильных дорог регионального значения), железные дороги, линии электропередачи, линии связи, объекты трубопроводного и железнодорожного транспорта;
- подъезды, съезды и примыкания (включая переходно-скоростные полосы) к объектам, расположенным вне полосы отвода и требующим доступа к ним;
- использовать в установленном порядке пресные подземные воды, а также пруды и обводненные карьеры в целях обеспечения безопасности дорожного движения, строительства, реконструкции, капитального ремонта, ремонта и содержания автомобильной дороги регионального значения.

Статья 75. Ограничения использования земельных участков и объектов капитального строительства на территории охранных зон газопроводов и систем газоснабжения

Охранная зона магистральных трубопроводов

Для обеспечения нормальных условий эксплуатации и исключения возможности повреждения магистральных трубопроводов и их объектов вокруг них устанавливаются охранные зоны, размеры которых и порядок производства в них сельскохозяйственных и других работ регламентируются Правилами охраны магистральных трубопроводов.

Охранные зоны магистральных трубопроводов устанавливаются в соответствии с Правилами охраны магистральных газопроводов, утвержденными постановлением Правительства Российской Федерации от 8 сентября 2017 года № 1083:

- а) вдоль линейной части магистрального газопровода - в виде территории, ограниченной условными параллельными плоскостями, проходящими на расстоянии 25 метров от оси магистрального газопровода с каждой стороны;

б) вдоль линейной части многониточного магистрального газопровода - в виде территории, ограниченной условными параллельными плоскостями, проходящими на расстоянии 25 метров от осей крайних ниток магистрального газопровода;

в) вдоль подводных переходов магистральных газопроводов через водные преграды - в виде части водного объекта от поверхности до дна, ограниченной условными параллельными плоскостями, отстоящими от оси магистрального газопровода на 100 метров с каждой стороны;

г) вдоль газопроводов, соединяющих объекты подземных хранилищ газа, - в виде территории, ограниченной условными параллельными плоскостями, проходящими на расстоянии 25 метров от осей газопроводов с каждой стороны;

д) вокруг компрессорных станций, газоизмерительных станций, газораспределительных станций, узлов и пунктов редуцирования газа, станций охлаждения газа - в виде территории, ограниченной условной замкнутой линией, отстоящей от внешней границы указанных объектов на 100 метров с каждой стороны;

е) вокруг наземных сооружений подземных хранилищ газа - в виде территории, ограниченной условной замкнутой линией, отстоящей от внешней границы указанных объектов на 100 метров с каждой стороны.

В охранных зонах запрещается:

- перемещать, засыпать, повреждать и разрушать контрольно-измерительные и контрольно-диагностические пункты, предупредительные надписи, опознавательные и сигнальные знаки местонахождения магистральных газопроводов;

- открывать двери и люки необслуживаемых усилительных пунктов на кабельных линиях связи, калитки ограждений узлов линейной арматуры, двери установок электрохимической защиты, люки линейных и смотровых колодцев, открывать и закрывать краны, задвижки, отключать и включать средства связи, энергоснабжения, устройства телемеханики магистральных газопроводов;

- устраивать свалки, осуществлять сброс и слив едких и коррозионно-агрессивных веществ и горюче-смазочных материалов;

- складировать любые материалы, в том числе горюче-смазочные, или размещать хранилища любых материалов;

- повреждать берегозащитные, водовыпускные сооружения, земляные и иные сооружения (устройства), предохраняющие магистральный газопровод от разрушения;

- осуществлять постановку судов и плавучих объектов на якорь, добычу морских млекопитающих, рыболовство придонными орудиями добычи (вылова) водных биологических ресурсов, плавание с вытравленной якорь-цепью;

- проводить дноуглубительные и другие работы, связанные с изменением дна и берегов водных объектов, за исключением работ, необходимых для технического обслуживания объекта магистрального газопровода;

- проводить работы с использованием ударно-импульсных устройств и вспомогательных механизмов, сбрасывать грузы;

- осуществлять рекреационную деятельность (кроме размещения туристских стоянок); разводить костры и размещать источники огня;
- огораживать и перегораживать охранные зоны;
- размещать какие-либо здания, строения, сооружения, не относящиеся к инфраструктурным объектам магистрального газопровода, за исключением объектов, указанных в подпунктах «д – к» и «м» пункта 6 Правил;
- осуществлять несанкционированное подключение (присоединение) к магистральному газопроводу.

Ограничения использования земельных участков и объектов капитального строительства на территории охранных зон газопроводов и систем газоснабжения

1. Согласно законодательству Российской Федерации, в том числе Федеральному закону от 31 марта 1999 года № 69-ФЗ «О газоснабжении в Российской Федерации» и Правилам охраны газораспределительных сетей, утвержденным постановлением Правительства Российской Федерации от 20 ноября 2000 года № 878, на земельные участки, входящие в охранные зоны газораспределительных сетей, в целях предупреждения их повреждения или нарушения условий их нормальной эксплуатации налагаются ограничения (обременения), которыми запрещается юридическим и физическим лицам, являющимся собственниками, владельцами или пользователями земельных участков, расположенных в пределах охранных зон газораспределительных сетей, либо проектирующим объекты жилищно-гражданского и производственного назначения, объекты инженерной, транспортной и социальной инфраструктуры, либо осуществляющим в границах указанных земельных участков любую хозяйственную деятельность:

- 1) строить объекты жилищно-гражданского и производственного назначения;
- 2) сносить и реконструировать мосты, коллекторы, автомобильные и железные дороги с расположенными на них газораспределительными сетями без предварительного выноса этих газопроводов по согласованию с эксплуатационными организациями;
- 3) разрушать берегоукрепительные сооружения, водопропускные устройства, земляные и иные сооружения, предохраняющие газораспределительные сети от разрушений;
- 4) перемещать, повреждать, засыпать и уничтожать опознавательные знаки, контрольно-измерительные пункты и другие устройства газораспределительных сетей;
- 5) устраивать свалки и склады, разливать растворы кислот, солей, щелочей и других химически активных веществ;
- 6) огораживать и перегораживать охранные зоны, препятствовать доступу персонала эксплуатационных организаций к газораспределительным сетям, проведению обслуживания и устранению повреждений газораспределительных сетей;
- 7) разводить огонь и размещать источники огня;

8) рыть погреба, копать и обрабатывать почву сельскохозяйственными и мелиоративными орудиями и механизмами на глубину более 0,3 метра;

9) открывать калитки и двери газорегуляторных пунктов, станций катодной и дренажной защиты, люки подземных колодцев, включать или отключать электроснабжение средств связи, освещения и систем телемеханики;

10) набрасывать, приставлять и привязывать к опорам и надземным газопроводам, ограждениям и зданиям газораспределительных сетей посторонние предметы, лестницы, влезать на них;

11) самовольно подключаться к газораспределительным сетям.

2. Лесохозяйственные, сельскохозяйственные и другие работы, не подпадающие под ограничения, указанные в пункте 1 настоящей статьи, и не связанные с нарушением земельного горизонта и обработкой почвы на глубину более 0,3 метра, производятся собственниками, владельцами или пользователями земельных участков в охранной зоне газораспределительной сети при условии предварительного письменного уведомления эксплуатационной организации не менее чем за 3 рабочих дня до начала работ.

3. Хозяйственная деятельность в охранных зонах газораспределительных сетей, не предусмотренная пунктами 1 и 2 настоящей статьи, при которой производится нарушение поверхности земельного участка и обработка почвы на глубину более 0,3 метра, осуществляется на основании письменного разрешения эксплуатационной организации газораспределительных сетей.

Статья 76. Ограничения использования земельных участков и объектов капитального строительства на приаэродромной территории

Приаэродромная территория

Приаэродромная территория устанавливается решением уполномоченного Правительством Российской Федерации федерального органа исполнительной власти в целях обеспечения безопасности полетов воздушных судов, перспективного развития аэропорта и исключения негативного воздействия оборудования аэродрома и полетов воздушных судов на здоровье человека и окружающую среду в соответствии с Воздушным кодексом Российской Федерации, земельным законодательством, законодательством о градостроительной деятельности с учетом требований законодательства в области обеспечения санитарно-эпидемиологического благополучия населения.

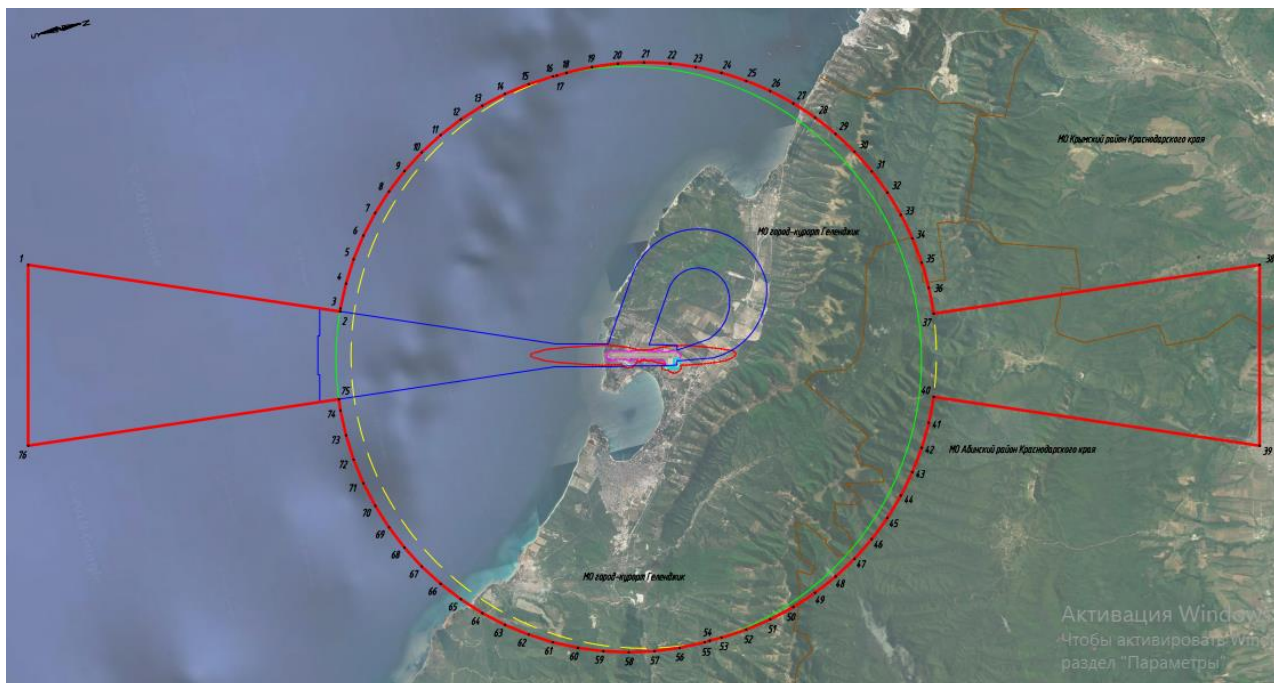
Приаэродромная территория аэродрома Геленджик определяется по границам подзон, установленных в соответствии с требованиями постановления Правительства Российской Федерации от 2 декабря 2017 года № 1460 «Об утверждении Положения о приаэродромной территории и Правил разрешения разногласий, возникающих между высшими исполнительными органами государственной власти субъектов Российской Федерации, уполномоченными Правительством Российской Федерации

федеральными органами исполнительной власти и Федеральной службой по надзору в сфере защиты прав потребителей и благополучия человека при согласовании проекта акта об установлении приаэродромной территории и при определении границ седьмой подзоны приаэродромной территории».

В соответствии с Воздушным кодексом Российской Федерации на приаэродромной территории устанавливаются ограничения использования земельных участков и (или) расположенных на них объектов недвижимости и осуществления экономической и иной деятельности.

Решением Федерального агентства воздушного транспорта «Об установлении приаэродромной территории аэродрома Геленджик» (подзоны № 1 - № 3 и подзоны № 4 - № 7) были установлены границы подзон приаэродромной территории и ограничения использования земельных участков (разработчик ООО «Транс Проект СПб», 2020 год). Экспертное заключение ФБУН «ФНЦГ им. Ф.Ф. Эрисмана» Роспотребнадзора на «Решение Федерального агентства воздушного транспорта об установлении приаэродромной территории аэродрома Геленджик» показала, что представленное решение соответствует действующей нормативной документации.

На рисунке приведена приаэродромная территории аэродрома Геленджик, установленная решением Федерального агентства воздушного транспорта



Условные обозначения: Границы подзон приаэродромной территории




Рисунок 2 – Приаэродромная территории аэродрома Геленджик (согласно решению Федерального агентства воздушного транспорта «Об установлении приаэродромной территории аэродрома Геленджик»)

Ограничения использования земельных участков и объектов капитального строительства на приаэродромной территории

Характеристика подзон приаэродромной территории аэродрома Геленджик.

На приаэродромной территории аэродрома Геленджик выделены следующие подзоны, в которых устанавливаются ограничения использования объектов недвижимости и осуществления деятельности:

Первая подзона, в которой запрещается размещать объекты, не предназначенные для организации и обслуживания воздушного движения и воздушных перевозок, обеспечения взлета, посадки, руления и стоянки воздушных судов. Устанавливается в целях обеспечения безопасности полетов воздушных судов.

В границах первой подзоны сохраняется возможность прокладки инженерных сетей, коммуникаций и иных сооружений, необходимых для функционирования и эксплуатации взлетно-посадочных полос и рулежных дорожек, участвующих в обслуживании воздушных судов, заправки воздушных судов и обеспечения энергоснабжения.

Вторая подзона, в которой запрещается размещать объекты, не предназначенные для обслуживания пассажиров и обработки багажа, грузов и почты, обслуживания воздушных судов, хранения авиационного топлива и заправки воздушных судов, обеспечения энергоснабжения, а также объекты, не относящиеся к инфраструктуре аэропорта. При этом в границах второй подзоны сохраняется возможность прокладки инженерных сетей, коммуникаций и иных сооружений, необходимых для функционирования и эксплуатации зданий и сооружений служебно-технической территории аэродрома.

Третья подзона, в которой запрещается размещать объекты, высота которых превышает ограничения, установленные уполномоченным Правительством Российской Федерации федеральным органом исполнительной власти при установлении соответствующей приаэродромной территории.

При выборе месторасположения новых объектов и реконструкции существующих объектов необходимо учитывать ограничения использования объектов недвижимости и осуществления деятельности, установленные в границах поверхностей ограничения препятствий аэродрома Геленджик

Четвертая подзона, в границах которой запрещается размещать объекты, создающие помехи в работе наземных объектов средств и систем обслуживания воздушного движения, навигации, посадки и связи, предназначенных для организации воздушного движения и расположенных вне первой подзоны. Определяется по границам зон действия средств радиотехнического обеспечения полетов воздушных судов и авиационной электросвязи.

Пятая подзона, в которой запрещается размещать опасные производственные объекты, функционирование которых может повлиять на безопасность полетов воздушных судов.

Выбор места расположения нового опасного производственного объекта и реконструкцию существующего опасного производственного объекта в границах пятой подзоны необходимо выполнять при соблюдении промышленной безопасности опасного производственного объекта, а также с учетом максимально возможных зон поражения при возникновении аварии на опасном производственном объекте.

Шестая подзона, в границах которой запрещается размещать объекты, способствующие привлечению и массовому скоплению птиц: звероводческие фермы, скотобойни, подсобные хозяйства (свинарники, коровники, птицефермы, зверофермы, рыбные пруды, скотомогильники, свалки, мусоросжигательные и мусороперерабатывающие заводы. Выделяется по границам, установленным на удалении 15 км от контрольной точки аэродрома, и устанавливается в целях обеспечения безопасности полетов.

Седьмая подзона, в которой ввиду превышения уровня шумового, электромагнитного воздействий, концентраций загрязняющих веществ в атмосферном воздухе запрещается размещать объекты, виды которых в зависимости от их функционального назначения определяются уполномоченным Правительством Российской Федерации федеральным органом исполнительной власти при установлении соответствующей приаэродромной территории с учетом требований законодательства в области обеспечения санитарно-эпидемиологического благополучия населения, если иное не установлено федеральными законами.

В качестве зоны запрета жилого строительства выделяется территория с наиболее неблагоприятной санитарно-эпидемиологической обстановкой по уровню шума, границы и размеры которой указаны в экспертном заключении ФБУН «ФНЦГ им. Ф.Ф. Эрисмана» Роспотребнадзора.

Населенные пункты муниципального образования город-курорт Геленджик, расположенные в границах приаэродромной территории аэропорта Геленджик:

Подзоны	Населенные пункты
Первая	город Геленджик
Вторая	город Геленджик
Третья	село Виноградное, город Геленджик, село Марьино Роща

Подзоны	Населенные пункты
Четвертая	село Адербиевка, село Виноградное, село Возрождение, город Геленджик, село Дивноморское, село Кабардинка. село Марьяна Роцца, поселок Светлый, хутор Широкая Щель.
Пятая	
Шестая	
Седьмая	город Геленджик, село Марьяна Роцца

Статья 77. Ограничения использования земельных участков и объектов капитального строительства
на территории охранных зон стационарных пунктов наблюдений
за состоянием окружающей среды, ее загрязнением

Охранная зона стационарных пунктов наблюдений за состоянием окружающей природной среды

Постановлением Правительства Российской Федерации от 17 марта 2021 года № 392 «Об утверждении Положения об охранной зоне стационарных пунктов наблюдений за состоянием окружающей среды, ее загрязнением, о признании утратившим силу постановления Правительства Российской Федерации от 27 августа 1999 г. № 972 и признании не действующим на территории Российской Федерации постановления Совета Министров СССР от 6 января 1983 г. № 19» установлен порядок создания охранной зоны стационарных пунктов наблюдений за состоянием окружающей среды, ее загрязнением, входящего в государственную наблюдательную сеть, относящуюся исключительно к федеральной собственности и находящуюся под охраной государства.

Под стационарным пунктом наблюдений понимается комплекс, включающий в себя земельный участок или часть акватории с установленными на них приборами и оборудованием, предназначенными для определения характеристик окружающей природной среды, ее загрязнения.

Под охранной зоной стационарных пунктов наблюдений понимается зона с особыми условиями использования территории, которая устанавливается для ограничения видов хозяйственной и иной деятельности, несовместимых с целями ее создания. Охранные зоны представлены в виде земельных участков и частей акваторий, ограниченных на плане местности замкнутой линией, отстоящей от границ этих пунктов на расстоянии 200 метров во все стороны.

В пределах охранных зон стационарных пунктов наблюдений устанавливаются ограничения на хозяйственную деятельность, которая может отразиться на достоверности информации о состоянии окружающей природной среды, ее загрязнении.

*Ограничения использования земельных участков и объектов капитального строительства
на территории охранных зон стационарных пунктов наблюдений
за состоянием окружающей среды, ее загрязнением*

1. На территории зон охраны стационарных пунктов наблюдений за состоянием окружающей среды, ее загрязнением в соответствии с Федеральным законом от 19 июля 1998 года № 113-ФЗ «О гидрометеорологической службе» устанавливается особый режим осуществления хозяйственной деятельности.

2. Указанный режим включает ограничения на хозяйственную деятельность, которая может отразиться на достоверности информации о состоянии окружающей природной среды, ее загрязнении.

3. На земельные участки, через которые осуществляется проход или проезд к стационарным пунктам наблюдений, входящим в государственную наблюдательную сеть, могут быть установлены сервитуты в порядке, определенном законодательством Российской Федерации.

Статья 78. Ограничения использования земельных участков и объектов капитального строительства на территории водоохранных зон, прибрежных защитных полос

Водоохранные зоны, прибрежные защитные полосы

Водоохранными зонами являются территории, которые примыкают к береговой линии (границам водного объекта) морей, рек, ручьев, каналов, озер, водохранилищ и на которых устанавливается специальный режим осуществления хозяйственной и иной деятельности в целях предотвращения загрязнения, засорения, заиления указанных водных объектов и истощения их вод, а также сохранения среды обитания водных биологических ресурсов и других объектов животного и растительного мира.

В границах водоохранных зон устанавливаются прибрежные защитные полосы, на территориях которых вводятся дополнительные ограничения хозяйственной и иной деятельности.

Согласно статье 65 Водного кодекса Российской Федерации ширина водоохранной зоны рек или ручьев устанавливается от их истока для рек или ручьев протяженностью:

- до 10 километров – в размере 50 метров;
- от 10 до 50 километров – в размере 100 метров;
- от 50 километров и более – в размере 200 метров.

Ширина водоохранной зоны озера, водохранилища, за исключением озера, расположенного внутри болота, или озера, водохранилища с акваторией менее 0,5 км², устанавливается в размере 50 метров. Ширина водоохранной зоны водохранилища, расположенного на водотоке, устанавливается равной ширине водоохранной зоны этого водотока.

Ширина водоохранной зоны моря составляет 500 метров.

Ширина прибрежной защитной полосы реки, озера, водохранилища, имеющих особо ценное рыбохозяйственное значение (места нереста, нагула, зимовки рыб и других водных биологических ресурсов), устанавливается в размере 200 метров независимо от уклона прилегающих земель.

Постановлением Законодательного Собрания Краснодарского края от 15 июля 2009 года № 1492-П «Об установлении ширины водоохранных зон и ширины прибрежных защитных полос рек и ручьев, расположенных на территории Краснодарского края» установлены размеры водоохранных зон и прибрежных защитных полос рек и ручьев, расположенных на территории Краснодарского края.

Согласно данному постановлению ширина прибрежной защитной полосы для рек и ручьев Краснодарского края составляет 50 метров. Ширина водоохранных зон водных объектов, расположенных на территории города-курорта Геленджик, представлена в таблице.

Водоохранные зоны основных водных объектов, расположенных на территории муниципального образования город-курорт Геленджик

№ п/п	Наименование водотока	Длина водотока, км	Ширина водоохранной зоны, м	Ширина прибрежной защитной полосы, м
1	Мезыбь	16	100	50
2	Адербиевка (Адерба)	20	100	50
3	Хотецай	8	50	50
4	Джанхот	11	100	50
5	Пшада	34	100	50
6	Папай	15	100	50
7	Догуб	12	100	50
8	Широкая Щель	12	100	50
9	Вулан	29	100	50
0	1 Схашток (Левая щель)	18	100	50
1	1 Текос	15	100	50
2	1 Обляго	13	100	50

№ п/п	Наименование водотока	Длина водотока, км	Ширина водо- охранной зоны, м	Ширина прибрежной защитной полосы, м
1 3	Иные водотоки ¹	менее 10 км	50	50

Распоряжением Кубанского бассейнового водного управления (далее – Кубанское БВУ) от 30 сентября 2015 года № 273-пр установлены границы водоохранной зоны и границы прибрежной защитной полосы Черного моря. Установленная ширина прибрежной защитной полосы Черного моря составляет 50 метров.

Ограничения использования земельных участков и объектов капитального строительства на территории водоохраных зон, прибрежных защитных полос

В границах водоохраных зон в соответствии с Водным кодексом Российской Федерации устанавливается специальный режим осуществления хозяйственной и иной деятельности в целях предотвращения загрязнения, засорения, заиления водных объектов и истощения их вод, а также сохранения среды обитания водных биологических ресурсов и других объектов животного и растительного мира.

В границах водоохраных зон запрещаются:

- использование сточных вод в целях регулирования плодородия почв;
- размещение кладбищ, скотомогильников, объектов размещения отходов производства и потребления, химических, взрывчатых, токсичных, отравляющих и ядовитых веществ, пунктов захоронения радиоактивных отходов;
- осуществление авиационных мер по борьбе с вредными организмами;
- движение и стоянка транспортных средств (кроме специальных транспортных средств), за исключением их движения по дорогам и стоянки на дорогах и в специально оборудованных местах, имеющих твердое покрытие;
- строительство и реконструкция автозаправочных станций, складов горюче-смазочных материалов (за исключением случаев, если автозаправочные станции, склады горюче-смазочных материалов размещены на территориях портов, инфраструктуры внутренних водных путей, в том числе баз (сооружений) для стоянки маломерных судов, объектов органов федеральной службы безопасности), станций технического обслуживания, используемых для технического осмотра и ремонта транспортных средств, осуществление мойки транспортных средств;
- хранение пестицидов и агрохимикатов, применение пестицидов и агрохимикатов;
- сброс сточных, в том числе дренажных, вод;

¹ Иные водотоки, не учтенные в постановлении Законодательного Собрания Краснодарского края от 15 июля .2009 года № 1492-П

– разведка и добыча общераспространенных полезных ископаемых (за исключением случаев, если разведка и добыча общераспространенных полезных ископаемых осуществляются пользователями недр, осуществляющими разведку и добычу иных видов полезных ископаемых, в границах предоставленных им в соответствии с законодательством Российской Федерации о недрах горных отводов и (или) геологических отводов на основании утвержденного технического проекта в соответствии со статьей 19.1 Закона Российской Федерации от 21 февраля 1992 года № 2395-1 «О недрах»).

В границах прибрежных защитных полос наряду с вышеперечисленными ограничениями запрещаются:

- распашка земель;
- размещение отвалов размываемых грунтов;
- выпас сельскохозяйственных животных и организация для них летних лагерей, ванн.

В границах водоохранных зон допускаются проектирование, строительство, реконструкция, ввод в эксплуатацию, эксплуатация хозяйственных и иных объектов при условии оборудования таких объектов сооружениями, обеспечивающими охрану водных объектов от загрязнения, засорения и истощения вод в соответствии с водным законодательством и законодательством в области охраны окружающей среды.

В отношении территорий ведения гражданами садоводства или огородничества для собственных нужд, размещенных в границах водоохранных зон и не оборудованных сооружениями для очистки сточных вод, до момента их оборудования такими сооружениями и (или) подключения к централизованным системам водоотведения (канализации), централизованным ливневым системам водоотведения, допускается применение приемников, изготовленных из водонепроницаемых материалов, предотвращающих поступление загрязняющих веществ, иных веществ и микроорганизмов в окружающую среду.

Статья 79. Ограничения использования земельных участков и объектов капитального строительства на территории зон горно-санитарной охраны

Округ горно-санитарной охраны курорта федерального значения Геленджик

Земли лечебно-оздоровительных местностей и курортов предназначены для лечения и отдыха граждан. В состав этих земель включаются земли, обладающие природными лечебными ресурсами, которые используются или могут использоваться для профилактики и лечения заболеваний человека.

В целях сохранения благоприятных санитарных и экологических условий для организации профилактики и лечения заболеваний человека на землях территорий лечебно-оздоровительных местностей и курортов устанавливаются округа санитар-

ной (горно-санитарной) охраны в соответствии с законодательством. Границы и режим округов санитарной (горно-санитарной) охраны курортов, имеющих федеральное значение, устанавливаются Правительством Российской Федерации.

Курортные территории федерального значения в районе города Геленджик объединены в Геленджикскую группу курортов, границы которой установлены постановлением Совмина РСФСР от 17 декабря 1987 года № 494 «Об установлении границ и режима округа санитарной охраны Геленджикской группы курортов (Кабардинка, Геленджик, Дивноморск, Джанхот, Прасковеевка, Криница - Бетта, Архипо - Осиповка) в Краснодарском крае».

Распоряжением Правительства Российской Федерации от 23 марта 2001 года № 412-Р принято решение об изменении границ округа санитарной охраны курорта федерального значения года Геленджика - исключения из округа санитарной охраны земельных участков для строительства объектов газопровода Россия - Турция («Голубой поток») общей площадью 77,54 га.

Необходимость проведения работ по установлению границ зон санитарной (горно-санитарной) охраны курорта федерального значения года Геленджик обусловлена тем, что с момента разработки действующих границ округа санитарной охраны существенно изменилась нормативная правовая база. Введены в действие Федеральный закон от 23 февраля 1995 года № 26-ФЗ «О природных лечебных ресурсах, лечебно-оздоровительных местностях и курортах», Федеральный закон от 14 марта 1995 года № 33-ФЗ «Об особо охраняемых природных территориях». Постановлением Правительства Российской Федерации от 7 декабря 1996 года № 1425 утверждено Положение об округах санитарной и горно-санитарной охраны лечебно-оздоровительных местностей и курортов федерального значения». Федеральным законом от 28 декабря 2013 года № 406-ФЗ «О внесении изменений в Федеральный закон «Об особо охраняемых природных территориях» и отдельные законодательные акты Российской Федерации» курорты и лечебно-оздоровительные местности исключены из состава особо охраняемых природных территорий.

Однако до настоящего времени новые границы округа и зон санитарной (горно-санитарной) охраны курорта федерального значения года Геленджик не установлены. На картах проекта отображены границы округа санитарной охраны согласно постановлению Совета Министров РСФСР от 17 декабря 1987 года № 494.

Основной целью установления округа горно-санитарной охраны курорта является поддержание существующего экологического баланса на территории, природные факторы которой формируют ее рекреационный потенциал. Эта задача достигается соблюдением определенного режима природопользования на этой территории, предусматривающего ограничения и контроль хозяйственной деятельности (и всякого рода техногенных процессов) в целях предупреждения и устранения негативных воздействий на природные лечебные средства курорта.

Ограничения использования земельных участков и объектов капитального строительства на территории зон горно-санитарной охраны

На территориях округов санитарной и горно-санитарной охраны курортов федерального значения устанавливается режим хозяйственной деятельности, запрещающий всякие работы, загрязняющие почву, воду и воздух, наносящие ущерб лесам, зеленым насаждениям, ведущие к развитию эрозионных процессов и отрицательно влияющие на природные лечебные ресурсы и санитарное и экологическое состояние территорий. Данный режим должен также предусматривать выполнение санитарно-оздоровительных, природоохранных и других мероприятий.

В составе округа санитарной (горно-санитарной) охраны курорта выделяется три зоны:

1) режим первой зоны устанавливается для месторождений минеральных вод (для скважин, источников), месторождений лечебных грязей, месторождений других полезных ископаемых, используемых в лечебных целях, а также для оборудованных лечебных пляжей и прилегающих к ним акваторий.

На территории первой зоны запрещаются проживание и осуществление всех видов хозяйственной деятельности, за исключением работ, связанных с исследованием и использованием природных ресурсов в лечебных и оздоровительных целях при условии применения экологически безопасных и рациональных технологий.

В границах первой зоны разрешается осуществление связанных с эксплуатацией природных лечебных ресурсов горных и земляных работ, строительства сооружений (каптажей, надкаптажных зданий, насосных станций, трубопроводов, резервуаров), допускается размещение питьевых галерей и бюветов, эстакад и других устройств для добычи минеральных вод и лечебных грязей, выполнение берегоукрепительных, противооползневых и противоэрозионных работ, а также строительство и ремонт средств связи и парковых сооружений методами, не наносящими ущерба природным лечебным ресурсам.

В пределах первой зоны, установленной для защиты лечебного пляжа, допускается строительство пляжных сооружений с централизованными системами водоснабжения и канализации. Режим работы питьевых галерей и бюветов, размещенных в первой зоне, допускает их посещение в лечебных целях.

Для скважин, источников и других очагов разгрузки минеральных вод границы первой зоны устанавливаются в зависимости от степени естественной защищенности месторождения, но на расстоянии не менее 15 метров от оголовка скважины или контура очага разгрузки.

Для лечебных пляжей, выделенных с учетом геоморфологических элементов и расчетных норм, а также для акваторий, предназначенных для лечебных купаний, границы первой зоны устанавливаются на расстоянии не менее 100 метров от контура пляжа по суше и не менее 300 метров от линии уреза воды по акватории водного объекта, а при ширине водного объекта менее 300 метров - по его противоположному берегу;

2) режим второй зоны устанавливается для территории, с которой происходит сток поверхностных и грунтовых вод к месторождениям лечебных ресурсов, пляжам, местам неглубокого залегания незащищенных минеральных вод, для естественных и искусственных хранилищ минеральных вод и лечебных грязей, парков, лесопарков и других зеленых насаждений, а также для территорий, занимаемых зданиями и сооружениями санаторно-курортных учреждений и предназначенных для санаторно-курортного строительства.

На территории второй зоны запрещаются размещение объектов и сооружений, не связанных непосредственно с созданием и развитием сферы курортного лечения и отдыха, а также проведение работ, загрязняющих окружающую природную среду и приводящих к истощению природных лечебных ресурсов, в том числе:

строительство новых и расширение действующих промышленных объектов, производство горных и других работ, не связанных непосредственно с освоением лечебно-оздоровительной местности, а также с развитием и благоустройством курорта;

- строительство животноводческих и птицеводческих комплексов и ферм, устройство навозохранилищ;
- размещение складов ядохимикатов, минеральных удобрений и горюче-смазочных материалов;
- строительство транзитных автомобильных дорог;
- размещение коллективных стоянок автотранспорта без соответствующей системы очистки от твердых отходов, отработанных масел и сточных вод;
- строительство жилых домов, организация и обустройство садово-огороднических участков и палаточных туристических стоянок без централизованных систем водоснабжения и канализации;
- размещение кладбищ и скотомогильников;
- устройство поглощающих колодцев, полей орошения, подземной фильтрации и накопителей сточных вод;
- складирование и захоронение промышленных, бытовых и сельскохозяйственных отходов;
- массовый прогон и выпас скота (кроме пастбищ, обеспечивающих организацию кумысолечения);
- использование минеральных удобрений и навозных стоков, применение ядохимикатов при борьбе с вредителями, болезнями растений и сорняками, использование химических методов борьбы с эвтрофикацией водоемов;
- сброс сточных и дренажных вод в водные объекты (за исключением сброса очищенных вод через специальные глубоководные выпуски), а также другие виды водопользования, отрицательно влияющие на санитарное и экологическое состояние этих объектов;
- вырубка зеленых насаждений, кроме рубок ухода за лесом и санитарных рубок, и другое использование земельных участков, лесных угодий и водоемов, которое может привести к ухудшению качества или уменьшению количества природных лечебных ресурсов лечебно-оздоровительной местности и курорта федерального значения;

3) режим третьей зоны устанавливается для ближайших областей питания и участков разгрузки минеральных вод, водосборных площадей месторождений лечебных грязей, месторождений других полезных ископаемых, отнесенных к категории лечебных, а также для территорий, обеспечивающих защиту природных лечебных ресурсов от неблагоприятного техногенного воздействия.

На территории третьей зоны вводятся ограничения на размещение промышленных и сельскохозяйственных объектов и сооружений, а также на осуществление хозяйственной деятельности, сопровождающейся загрязнением окружающей среды,

природных лечебных ресурсов и их истощением. Допускаются только те виды работ, которые не окажут отрицательного влияния на природные лечебные ресурсы и санитарное состояние лечебно-оздоровительной местности или курорта федерального значения.

Границы третьей зоны горно-санитарной охраны совпадают с границами округа санитарной охраны Геленджикской группы курортов.

Действующее законодательство не содержит запрета на предоставление в собственность земельных участков, расположенных в границах соответствующих округов санитарной (горно-санитарной) охраны лечебно-оздоровительных местностей и курортов. Такие земельные участки не изъяты из оборота и не ограничены в обороте, их использование допускается с соблюдением определенных ограничений, направленных на предотвращение негативного воздействия на природные комплексы.

Зоны санитарной охраны источников питьевого и хозяйственно-бытового водоснабжения

Согласно требованиям Водного кодекса Российской Федерации, в соответствии с законодательством о санитарно-эпидемиологическом благополучии населения должны быть установлены зоны санитарной охраны источников питьевого водоснабжения.

На территории зон санитарной охраны источников питьевого водоснабжения (далее - ЗСО) в соответствии с Федеральным законом от 30 марта 1999 года № 52-ФЗ «О санитарно-эпидемиологическом благополучии населения» устанавливается специальный режим использования территории, включающий комплекс мероприятий, направленных на предупреждение ухудшения качества воды.

Мероприятия по организации, режиму содержания и охране территорий в границах зон санитарной охраны источников водоснабжения и водопроводных сооружений определяются СанПиН 2.1.4.1110-02 «Зоны санитарной охраны источников водоснабжения и водопроводов питьевого назначения».

Режим ЗСО включает мероприятия на территории ЗСО подземных источников водоснабжения, мероприятия на территории ЗСО поверхностных источников водоснабжения, мероприятия по санитарно-защитной полосе водоводов.

Основной целью создания и обеспечения режима в ЗСО является санитарная охрана от загрязнения источников водоснабжения и водопроводных сооружений, а также территорий, на которых они расположены.

Зоны санитарной охраны организуются в составе трех поясов. Первый пояс (строгого режима) включает территорию расположения водозаборов, площадок всех водопроводных сооружений и водоподводящего канала. Второй и третий пояса (пояса ограничений) включают территорию, предназначенную для предупреждения загрязнения воды источников водоснабжения.

Проекты зон санитарной охраны источников централизованного водоснабжения на территории муниципального образования город-курорт Геленджик не выполнялись.

Граница первого пояса ЗСО водопроводных сооружений принимается на расстоянии:

- от стен запасных и регулирующих емкостей, фильтров и контактных осветлителей – не менее 30 метров;
- от водонапорных башен – не менее 10 метров;
- от остальных помещений (отстойники, реагентное хозяйство, склад хлора, насосные станции и другие) – не менее 15 метров.

Санитарная охрана водоводов обеспечивается санитарно-защитной полосой.

Ширину санитарно-защитной полосы следует принимать по обе стороны от крайних линий водопровода:

а) при отсутствии грунтовых вод - не менее 10 метров при диаметре водоводов до 1000 мм и не менее 20 м при диаметре водоводов более 1000 мм;

б) при наличии грунтовых вод - не менее 50 метров вне зависимости от диаметра водоводов.

В пределах санитарно-защитной полосы водоводов должны отсутствовать источники загрязнения почвы и грунтовых вод.

Ограничения использования земельных участков и объектов капитального строительства на территории зон санитарной охраны источников питьевого водоснабжения

Согласно СанПиН 2.1.4.1110-02 в каждом из трех поясов, а также в пределах санитарно-защитной полосы, соответственно их назначению устанавливается специальный режим и определяется комплекс мероприятий, направленных на предупреждение ухудшения качества воды.

По первому поясу ЗСО подземных источников водоснабжения:

– территория должна быть спланирована для отвода поверхностного стока за ее пределы, озеленена, ограждена и обеспечена охраной. Дорожки к сооружениям должны иметь твердое покрытие;

– не допускается посадка высокоствольных деревьев, все виды строительства, не имеющие непосредственного отношения к эксплуатации, реконструкции и расширению водопроводных сооружений, в том числе прокладка трубопроводов различного назначения, размещение жилых и хозяйственно-бытовых зданий, проживание людей, применение ядохимикатов и удобрений;

- здания должны быть оборудованы канализацией с отведением сточных вод в ближайшую систему бытовой или производственной канализации, или на местные станции очистных сооружений, расположенные за пределами первого пояса ЗСО с учетом санитарного режима на территории второго пояса;

– в исключительных случаях при отсутствии канализации должны устраиваться водонепроницаемые приемники нечистот и бытовых отходов, расположенные в местах, исключающих загрязнение территории первого пояса ЗСО при их вывозе;

– водопроводные сооружения, расположенные в первом поясе зоны санитарной охраны, должны быть оборудованы с учетом предотвращения возможности загрязнения питьевой воды через оголовки и устья скважин, люки и переливные трубы резервуаров и устройства заливки насосов;

– все водозаборы должны быть оборудованы аппаратурой для систематического контроля соответствия фактического дебита при эксплуатации водопровода проектной производительности, предусмотренной при его проектировании и обосновании границ ЗСО.

По второму и третьему поясам ЗСО:

– выявление, тампонирование или восстановление всех старых, бездействующих, дефектных или неправильно эксплуатируемых скважин, представляющих опасность в части возможности загрязнения водоносных горизонтов;

– бурение новых скважин и новое строительство, связанное с нарушением почвенного покрова, производится при обязательном согласовании с центром государственного санитарно-эпидемиологического надзора;

– запрещение закачки отработанных вод в подземные горизонты, подземного складирования твердых отходов и разработки недр земли;

– запрещение размещения складов горюче-смазочных материалов, ядохимикатов и минеральных удобрений, накопителей промстоков, шламохранилищ и других объектов, обуславливающих опасность химического загрязнения подземных вод.

Размещение таких объектов допускается в пределах третьего пояса ЗСО только при использовании защищенных подземных вод, при условии выполнения специальных мероприятий по защите водоносного горизонта от загрязнения при наличии санитарно-эпидемиологического заключения центра государственного санитарно-эпидемиологического надзора, выданного с учетом заключения органов геологического контроля;

– своевременное выполнение необходимых мероприятий по санитарной охране поверхностных вод, имеющих непосредственную гидрологическую связь с используемым водоносным горизонтом, в соответствии с гигиеническими требованиями к охране поверхностных вод.

По второму поясу ЗСО подземных источников водоснабжения:

Кроме мероприятий, указанных выше, предусматривается:

– выполнение мероприятий по санитарному благоустройству территории населенных пунктов и других объектов (оборудование канализацией, устройство водонепроницаемых выгребов, организация отвода поверхностного стока и другие).

не допускается:

- размещение кладбищ, скотомогильников, полей ассенизации, полей фильтрации, навозохранилищ, силосных траншей, животноводческих и птицеводческих предприятий и других объектов, обуславливающих опасность микробного загрязнения подземных вод;
- применение удобрений и ядохимикатов;
- рубка леса главного пользования и реконструкции.

Статья 80. Ограничения использования земельных участков и объектов капитального строительства на территориях зон затопления и подтопления

Зоны затопления, подтопления

Порядок установления, изменения и прекращения существования зон затопления, подтопления установлен Положением о зонах затопления, подтопления, утвержденным постановлением Правительства Российской Федерации от 18 апреля 2014 года № 360.

Зоны затопления, подтопления устанавливаются или изменяются решением Федерального агентства водных ресурсов (его территориальных органов) на основании предложений органа исполнительной власти субъекта Российской Федерации, подготовленных совместно с органами местного самоуправления, об установлении границ зон затопления, подтопления (далее - предложения) и сведений о границах этих зон, которые должны содержать графическое описание местоположения границ этих зон, перечень координат характерных границ таких зон в системе координат, установленной для ведения Единого государственного реестра недвижимости.

Зоны затопления, подтопления считаются установленными, измененными со дня внесения сведений о зонах затопления, подтопления, соответствующих изменений в сведения о таких зонах в Единый государственный реестр недвижимости; считаются прекратившими существование со дня исключения сведений о них из Единого государственного реестра недвижимости.

В соответствии с требованиями к территориям, входящим в границы зон затопления, подтопления²:

1) зоны затопления устанавливаются в отношении:

а) территорий, которые прилегают к незарегулированным водотокам, затапливаемых при половодьях и паводках однопроцентной обеспеченности (повторяемость один раз в 100 лет) с учетом фактически затапливаемых территорий за предыдущие 100 лет наблюдений;

² Приложение к Положению о зонах затопления, подтопления (в редакции, введенной в действие с 18.09.2019 года постановлением Правительства Российской Федерации от 07.09.2019 № 1171.

б) территорий, прилегающих к устьевым участкам водотоков, затапливаемых в результате нагонных явлений расчетной обеспеченности;

в) территорий, прилегающих к естественным водоемам, затапливаемых при уровнях воды однопроцентной обеспеченности;

г) территорий, прилегающих к водохранилищам, затапливаемых при уровнях воды, соответствующих форсированному подпорному уровню воды водохранилища;

д) территорий, прилегающих к зарегулированным водотокам в нижних бьефах гидроузлов, затапливаемых при пропуске гидроузлами паводков расчетной обеспеченности.

2) зоны подтопления устанавливаются в отношении территорий, прилегающих к зонам затопления, указанным в пункте 1 настоящих требований, повышение уровня грунтовых вод которых обуславливается подпором грунтовых вод уровнями высоких вод водных объектов. В границах зон подтопления устанавливаются:

а) территории сильного подтопления - при глубине залегания грунтовых вод менее 0,3 метра;

б) территории умеренного подтопления - при глубине залегания грунтовых вод от 0,3-0,7 до 1,2-2 метров от поверхности;

в) территории слабого подтопления - при глубине залегания грунтовых вод от 2 до 3 метров.

В соответствии с Приказом Кубанского БВУ от 10 февраля 2021 года № 15- ПР «Об установлении зон затопления и подтопления» установлены зоны затопления при половодьях и паводках однопроцентной обеспеченности (повторяемость один раз в 100 лет), также зоны подтопления, прилегающие к зонам затопления на территории населенных пунктов муниципального образования город-курорт Геленджик, прилегающих к оказывающим негативное воздействие водным объектам:

– пос. Светлый – в отношении р. Адербиевка (Адерби-Иногуа, Адерба);

– с. Михайловский Перевал - в отношении р. Догуб;

– с. Пшада – в отношении р. Пшада;

– с. Тешебс – в отношении р. Тешебс;

– с. Виноградное – в отношении р. Яшамба.

В соответствии с Приказом Кубанского БВУ от 22 июля 2021 года № 100-ПР «Об установлении зон затопления и подтопления»:

– хут. Джанхот – в отношении р. Хотецай.

В соответствии с Приказом Кубанского БВУ от 21 июня 2021 года № 83-ПР «Об установлении зон затопления и подтопления»:

– с. Кабардинка – в отношении р. Дооб.

В соответствии с Приказом Кубанского БВУ от 22 марта 2021 года № 43-ПР «Об установлении зон затопления и подтопления»:

- хут. Афонка – в отношении р. Адегой;
- с. Адербиевка – в отношении р. Адербиевка (Адерби-Иногуа, Адерба);
- хут. Бетта – в отношении р. Бетта;
- с. Архипо-Осиповка – в отношении р. Вулан, р. Тешебс;
- с. Возрождение, с. Дивноморское – в отношении р. Мезыбь.

Согласно Водному кодексу Российской Федерации, в границах зон затопления, подтопления запрещается:

- размещение новых населенных пунктов и строительство объектов капитального строительства без обеспечения инженерной защиты таких населенных пунктов и объектов от затопления, подтопления;
- использование сточных вод в целях регулирования плодородия почв;
- размещение кладбищ, скотомогильников, объектов размещения отходов производства и потребления, химических, взрывчатых, токсичных, отравляющих и ядовитых веществ, пунктов хранения и захоронения радиоактивных отходов;
- осуществление авиационных мер по борьбе с вредными организмами.

*Ограничения использования земельных участков и объектов капитального строительства
на территориях зон затопления и подтопления*

1. В целях обеспечения требований пункта 1 части 3 статьи 67.1 Водного кодекса Российской Федерации необходимо выполнение мероприятий по инженерной защите размещаемых новых населённых пунктов и строящихся объектов капитального строительства.

2. Строительство новых населённых пунктов, элементов планировочной структуры (квартал, микрорайон, район и иные подобные элементы), не обеспеченных инженерной защитой территории и объектов от негативного воздействия вод, запрещается.

3. Строительство (реконструкция) объектов капитального строительства, в отношении которых выдаётся разрешение на строительство или уведомление о соответствии указанных в уведомлении о планируемом строительстве параметров объекта индивидуального жилищного строительства или садового дома установленным параметрам и допустимости размещения объекта индивидуального жилищного строительства или садового дома на земельном участке, должно вестись с соблюдением требований главы 2 Федерального закона от 30 декабря 2009 г. № 384-ФЗ «Технический регламент о безопасности зданий и сооружений».

4. Строительство и реконструкция индивидуального жилого или садового дома в зонах затопления, подтопления ведется при следующих условиях:

1) получение застройщиком в уполномоченном органе администрации муниципального образования исходных данных о прогнозном уровне воды в зоне затопления и (или) прогнозном уровне грунтовых вод в зоне подтопления;

2) подготовка перечня мероприятий по инженерной защите объекта капитального строительства и территории от подтопления, затопления, который может быть выполнен индивидуальным предпринимателем или юридическим лицом, являющимся членами саморегулируемых организаций в области архитектурно-строительного проектирования, либо лицом, специализирующимся на проектировании гидротехнических сооружений;

3) до подачи застройщиком в уполномоченный орган уведомления о планируемом строительстве или реконструкции объекта индивидуального жилищного строительства или садового дома (далее — уведомление о планируемом строительстве) в инициативном порядке передается в уполномоченный орган перечень мероприятий по инженерной защите объекта капитального строительства от подтопления, затопления, подготовленный индивидуальным предпринимателем или юридическим лицом, являющимся членами саморегулируемых организаций в области архитектурно-строительного проектирования, либо лицом, специализирующимся на проектировании гидротехнических сооружений;

4) до подачи застройщиком в уполномоченный орган уведомления об окончании строительства в инициативном порядке застройщиком передается заключение (акт) о выполнении перечня мероприятий для обеспечения инженерной защиты объекта капитального строительства, территории от затопления, подтопления подтверждающие соответствие параметров построенного, реконструированного жилого или садового дома требованиям, установленным перечнем, и подписанный лицом, являющимся членом саморегулируемых организаций в области архитектурно-строительного проектирования или строительства, содержащее вывод о выполнении мероприятий (их комплекса) требованиям по обеспечению инженерной защиты объекта от затопления (или подтопления), с указанием наименования водного объекта, при паводке 1 % обеспеченности.

5. Согласно пункту 3 части 10 статьи 4 Федерального закона от 29 декабря 2004 года № 191-ФЗ, до 1 января 2025 года в отношении объектов капитального строительства, разрешения на строительство которых выданы до 1 января 2022 года и по которым не выданы разрешения на ввод их в эксплуатацию, положения пункта 5 части 6 статьи 55 Градостроительного кодекса Российской Федерации не применяются.

6. Строительство и реконструкция объектов капитального строительства в зонах затопления, подтопления ведется при следующих условиях:

1) получение застройщиком в уполномоченном органе исходных данных о прогнозном уровне воды в зоне затопления и (или) прогнозном уровне грунтовых вод в зоне подтопления;

2) подготовка проектной документации, содержащей перечень мероприятий по инженерной защите объекта капитального строительства от подтопления, затопления индивидуальным предпринимателем или юридическим лицом, являющимся членами саморегулируемых организаций в области архитектурно-строительного проектирования;

3) подача застройщиком заявления о выдаче разрешения на ввод объекта в эксплуатацию с приложением акта, подтверждающего соответствие параметров построенного, реконструированного объекта капитального строительства проектной документации (в части соответствия проектной документации требованиям, указанным в пункте 1 части 5 статьи 49 Градостроительного кодекса Российской Федерации) и содержащего вывод лица, являющегося членом саморегулируемых организаций в области архитектурно-строительного проектирования или строительства о выполнении мероприятий (их комплекса), указанных в пункте 2 части 5 настоящей статьи, требованиям по обеспечению инженерной защиты объекта от затопления (или подтопления), с указанием наименования водного объекта, при паводке 1 % обеспеченности.

7. В соответствии с частью 2 статьи 67.1 Водного кодекса Российской Федерации границы зон затопления, подтопления определяются уполномоченным Правительством Российской Федерации федеральным органом исполнительной власти с участием заинтересованных органов исполнительной власти субъектов Российской Федерации и органов местного самоуправления в порядке, установленном Правительством Российской Федерации. Границы зон затопления, подтопления определяются Федеральным агентством водных ресурсов на основании предложений органа исполнительной власти субъекта Российской Федерации, подготовленных совместно с органами местного самоуправления, об определении границ зон затопления, подтопления и сведений о границах таких зон.

8. Работы по определению границ зон затопления, подтопления выполняются в соответствии с порядком, установленным постановлением Правительства Российской Федерации от 18 апреля 2014 года № 360 «О зонах затопления, подтопления». Согласно настоящему нормативному документу границы зон затопления, подтопления определяются в отношении следующих территорий:

1) зоны затопления определяются в отношении:

а) территорий, которые прилегают к незарегулированным водотокам, затапливаемых при половодьях и паводках однопроцентной обеспеченности (повторяемость один раз в 100 лет) либо в результате ледовых заторов и зажоров. В границах зон затопления устанавливаются территории, затапливаемые при максимальных уровнях воды 3, 5, 10, 25 и 50-процентной обеспеченности (повторяемость 1, 3, 5, 10, 25 и 50 раз в 100 лет);

б) территорий, прилегающих к устьевым участкам водотоков, затапливаемых в результате нагонных явлений расчетной обеспеченности;

в) территорий, прилегающих к естественным водоёмам, затапливаемых при уровнях воды однопроцентной обеспеченности;

г) территорий, прилегающих к водохранилищам, затапливаемых при уровнях воды, соответствующих форсированному подпорному уровню воды водохранилища;

д) территорий, прилегающих к зарегулированным водотокам в нижних бьефах гидроузлов, затапливаемых при пропуске гидроузлами паводков расчетной обеспеченности;

2) зоны подтопления определяются в отношении территорий, прилегающих к зонам затопления, указанным выше, повышение уровня грунтовых вод которых обуславливается подпором грунтовых вод уровнями высоких вод водных объектов.

Статья 81. Ограничения использования земельных участков и объектов капитального строительства на территории санитарно-защитных зон

Санитарно-защитные зоны

В соответствии с СанПиН 2.2.1/2.1.1.1200-03 «Санитарно-защитные зоны и санитарная классификация предприятий, сооружений и иных объектов» для промышленных объектов и производств, сооружений, являющихся источниками воздействия на среду обитания и здоровье человека, в зависимости от мощности, условий эксплуатации, характера и количества выделяемых в окружающую среду загрязняющих веществ, создаваемого шума, вибрации и других вредных физических факторов, а также с учетом предусматриваемых мер по уменьшению неблагоприятного влияния их на среду обитания и здоровье человека в соответствии с санитарной классификацией промышленных объектов и производств устанавливаются ориентировочные размеры санитарно-защитных зон в зависимости от класса опасности объекта.

Ориентировочные размеры санитарно-защитной зон установлены СанПиН 2.2.1/2.1.1.1200-03 в соответствии с санитарной классификацией предприятий, сооружений и иных объектов:

- для I класса опасности – 1000 метров;
- для II класса опасности – 500 метров;
- для III класса опасности – 300 метров;
- для IV класса опасности – 100 метров;
- для V класса опасности – 50 метров.

Ориентировочный размер санитарно-защитной зоны должен быть обоснован проектом санитарно-защитной зоны с расчетами ожидаемого загрязнения атмосферного воздуха (с учетом фона) и уровней физического воздействия на атмосферный воздух и подтвержден результатами натурных исследований и измерений.

Санитарно-защитные зоны устанавливаются в отношении действующих, планируемых к строительству, реконструируемых объектов капитального строительства, являющихся источниками химического,

физического, биологического воздействия на среду обитания человека в случае формирования за контурами объектов химического, физического и (или) биологического воздействия, превышающего санитарно-эпидемиологические требования.

Правилами установления санитарно-защитных зон и использования земельных участков, расположенных в границах санитарно-защитных зон, утвержденными постановлением Правительства Российской Федерации от 3 марта 2018 года № 222 определен порядок установления, изменения и прекращения существования санитарно-защитных зон, а также особые условия использования земельных участков, расположенных в границах санитарно-защитных зон.

Санитарно-защитная зона и ограничения использования земельных участков, расположенных в ее границах, считаются установленными со дня внесения сведений о такой зоне в ЕГРН.

На основании части 13 статьи 26 Федерального закона от 3 августа 2018 года № 342-ФЗ «О внесении изменений в Градостроительный кодекс Российской Федерации и отдельные законодательные акты Российской Федерации» с 1 января 2022 года определенные в соответствии с требованиями законодательства в области обеспечения санитарно-эпидемиологического благополучия населения ориентировочные, расчетные (предварительные) санитарно-защитные зоны прекращают существование, а ограничения использования земельных участков в них не действуют.

Ограничения использования земельных участков и объектов капитального строительства на территории санитарно-защитных зон

1. В целях охраны условий жизнедеятельности человека, среды обитания растений, животных и других организмов вокруг промышленных зон, и объектов хозяйственной и иной деятельности, оказывающих негативное воздействие на окружающую среду (шум, вибрация, электромагнитные поля и др.), создаются защитные и охранные зоны, в том числе санитарно-защитные зоны (далее – СЗЗ).

2. Регламенты использования территории санитарно-защитных зон определены СанПиН 2.2.1/2.1.1.1200-03 и постановлением Правительства Российской Федерации от 3 марта 2018 года № 222 «Об утверждении Правил установления санитарно-защитных зон и использования земельных участков, расположенных в границах санитарно-защитных зон».

3. На территории санитарно-защитных зон не допускается размещать:

- 1) жилую застройку, включая отдельные жилые дома;
- 2) ландшафтно-рекреационные зоны, зоны отдыха, территории курортов, санаториев и домов отдыха;
- 3) территории садоводческих товариществ и коттеджной застройки, коллективных или индивидуальных дачных и садово-огородных участков, а также другие территории с нормируемыми показателями качества среды обитания;
- 4) спортивные сооружения, детские площадки, образовательные и детские учреждения;
- 5) лечебно-профилактические и оздоровительные учреждения общего пользования;
- 6) объекты по производству лекарственных веществ, лекарственных средств и (или) лекарственных форм, склады сырья и полупродуктов для фармацевтических предприятий; объекты пищевых отраслей промышленности, оптовые склады продо-

вольственного сырья и пищевых продуктов, комплексы водопроводных сооружений для подготовки и хранения питьевой воды, которые могут повлиять на качество продукции.

4. На территории санитарно-защитных зон допускается размещать здания и сооружения для обслуживания работников указанного объекта и для обеспечения деятельности промышленного объекта (производства):

1) нежилые помещения для дежурного аварийного персонала, помещения для пребывания работающих по вахтовому методу (не более двух недель), здания управления, конструкторские бюро, здания административного назначения, научно-исследовательские лаборатории, поликлиники;

2) спортивно-оздоровительные сооружения закрытого типа;

3) бани, прачечные;

4) объекты торговли и общественного питания, мотели, гостиницы;

5) гаражи, площадки и сооружения для хранения общественного и индивидуального транспорта;

6) пожарные депо;

7) местные и транзитные коммуникации, линии электропередачи, электроподстанции, нефте- и газопроводы;

8) артезианские скважины для технического водоснабжения, водоохлаждающие сооружения для подготовки технической воды, канализационные насосные станции, сооружения оборотного водоснабжения;

9) автозаправочные станции, станции техобслуживания автомобилей.

5. В СЗЗ объектов пищевых отраслей промышленности, оптовых складов продовольственного сырья и пищевой продукции, производства лекарственных веществ, лекарственных средств и (или) лекарственных форм, складов сырья и полупродуктов для фармацевтических предприятий допускается размещение новых профильных, однотипных объектов, при исключении взаимного негативного воздействия на продукцию, среду обитания и здоровье человека.

6. Автомагистраль, расположенная в санитарно-защитной зоне промышленного объекта и производства или прилегающая к санитарно-защитной зоне, не входит в ее размер, а выбросы автомагистрали учитываются в фоновом загрязнении при обосновании размера санитарно-защитной зоны.

7. СЗЗ или какая-либо ее часть не может рассматриваться как резервная территория объекта и использоваться для расширения промышленной или жилой территории без соответствующей обоснованной корректировки границ СЗЗ.

Статья 82. Ограничения использования земельных участков и объектов капитального строительства на территории охранных зон пунктов государственной геодезической сети, государственной нивелирной сети и государственной гравиметрической сети

Охранная зона пунктов государственной геодезической сети, государственной нивелирной сети и государственной гравиметрической сети

На территории города-курорта Геленджик расположен пункт государственной геодезической сети «Совхозная». Охранная зона указанного пункта установлена Распоряжением Управления Федеральной службы государственной регистрации, кадастра и картографии по Краснодарскому краю от 06.04.2018 № Р/54-ФЗ «Об установлении охранных зон пунктов государственной геодезической сети, расположенных на территории города Геленджик, Краснодарского края». Сведения о границе охранной зоны внесены в Единый государственный реестр недвижимости.

Охранная зона пункта государственной геодезической сети «Совхозная» расположена в кадастровом квартале 23:40:0413078. Граница прохождения охранной зоны размещена на публичной карте, учетный номер охранной зоны 23.40.2.214.

В соответствии со статьей 42 Земельного кодекса Российской Федерации собственники земельных участков и лица, не являющиеся собственниками земельных участков, обязаны сохранять межевые, геодезические и другие специальные знаки, установленные на земельных участках в соответствии с законодательством.

Ограничения использования земельных участков и объектов капитального строительства на территории охранных зон пунктов государственной геодезической сети, государственной нивелирной сети и государственной гравиметрической сети

1. Согласно Положению об охранных зонах пунктов государственной геодезической сети, государственной нивелирной сети и государственной гравиметрической сети, утвержденному постановлением Правительства Российской Федерации от 21 августа 2019 года № 1080 «Об охранных зонах пунктов государственной геодезической сети, государственной нивелирной сети и государственной гравиметрической сети» охранные зоны пунктов устанавливаются для всех пунктов.

2. В пределах границ охранных зон пунктов запрещается использование земельных участков для осуществления видов деятельности, приводящих к повреждению или уничтожению наружных опознавательных знаков пунктов, нарушению неизменности местоположения их центров, уничтожению, перемещению, засыпке или повреждению составных частей пунктов.

3. Также на земельных участках в границах охранных зон пунктов запрещается проведение работ, размещение объектов и предметов, которые могут препятствовать доступу к пунктам.

4. В границах охранной зоны пунктов территории, в отношении которых устанавливаются различные ограничения использования земельных участков, не выделяются.

5. Указанные ограничения использования земельных участков в охранных зонах пунктов устанавливаются для охранных зон всех пунктов и не зависят от характеристик пунктов и их территориального расположения.

6. Отдельные ограничения использования земельных участков при установлении охранных зон пунктов в зависимости от характеристик пунктов или их территориального расположения не устанавливаются.

7. В случае необходимости осуществления видов деятельности и проведении выше указанных работ, проводится ликвидация пунктов с одновременным созданием новых пунктов в соответствии с частями 4-6 статьи 8 Федерального закона 30 декабря 2015 года № 431-ФЗ «О геодезии, картографии и пространственных данных и о внесении изменений в отдельные законодательные акты Российской Федерации» лицом, выполняющим указанные работы, на основании решения Федеральной службы государственной регистрации, кадастра и картографии или ее территориальных органов, принимающих в соответствии с пунктом 5 Положения об охранных зонах решения об установлении, изменении или о прекращении существования охранных зон пунктов.

Статья 83. Планировочные ограничения

Охранные зоны объектов газоснабжения (санитарный разрыв инженерных коммуникаций)

Согласно статье 2 Федерального закона от 31 марта 1999 года № 69-ФЗ «О газоснабжении в Российской Федерации» под охранной зоной объектов системы газоснабжения принимается территория с особыми условиями использования, которая устанавливается в порядке, определенном Правительством Российской Федерации, вдоль трасс газопроводов и вокруг других объектов данной системы газоснабжения в целях обеспечения нормальных условий эксплуатации таких объектов и исключения возможности их повреждения.

В соответствии с постановлением Правительства Российской Федерации от 20 ноября 2000 года № 878 «Об утверждении Правил охраны газораспределительных сетей» устанавливаются следующие размеры охранных зон:

- вдоль трасс наружных газопроводов – в виде территории, ограниченной условными линиями, проходящими на расстоянии 2 метров с каждой стороны газопровода;
- вдоль трасс подземных газопроводов из полиэтиленовых труб при использовании медного провода для обозначения трассы газопровода – в виде территории, ограниченной условными линиями, проходящими на расстоянии 3 метров от газопровода со стороны провода и 2 метров – с противоположной стороны;
- вокруг отдельно стоящих газорегуляторных пунктов – в виде территории, ограниченной замкнутой линией, проведенной на расстоянии 10 метров от границ этих объектов. Для газорегуляторных пунктов, пристроенных к зданиям, охранная зона не регламентируется.

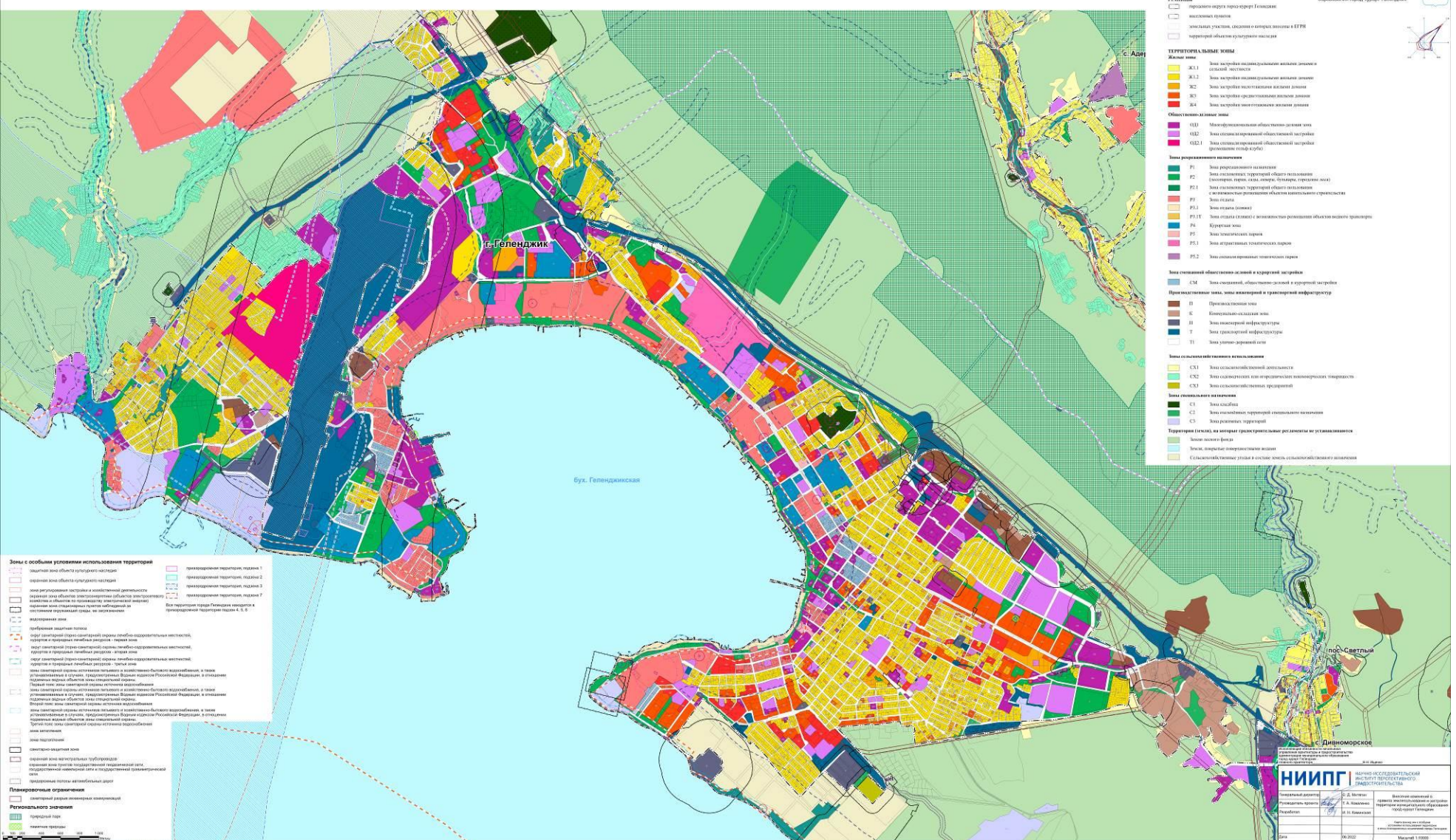
Отсчет расстояний при определении охранных зон газопроводов производится от оси газопровода для однопроводных газопроводов и от осей крайних ниток газопроводов – для многопроводных.

На земельные участки, расположенные в охранных зонах газораспределительных сетей, в целях предупреждения их повреждения или нарушения условий их нормальной эксплуатации налагаются ограничения, которыми запрещается:

- строить объекты жилищно-гражданского и производственного назначения;
- перемещать, повреждать, засыпать и уничтожать опознавательные знаки, контрольно-измерительные пункты и другие устройства газораспределительных сетей;
- устраивать свалки и склады, разливать растворы кислот, солей, щелочей и других химически активных веществ;
- огораживать и перегораживать охранные зоны, препятствовать доступу персонала эксплуатационных организаций к газораспределительным сетям, проведению обслуживания и устранению повреждений газораспределительных сетей;
- разводить огонь и размещать источники огня;
- рыть погреба, копать и обрабатывать почву сельскохозяйственными и мелиоративными орудиями и механизмами на глубину более 0,3 метра;
- открывать калитки и двери газорегуляторных пунктов, станций катодной и дренажной защиты, люки подземных колодцев, включать или отключать электроснабжение средств связи, освещения и систем телемеханики;
- набрасывать, приставлять и привязывать к опорам и надземным газопроводам, ограждениям и зданиям газораспределительных сетей посторонние предметы, лестницы, влезать на них;
- самовольно подключаться к газораспределительным сетям.

Исполняющий обязанности начальника управления
архитектуры и градостроительства администрации
муниципального образования город-курорт
Геленджик – главного архитектора
Н.Н. Ищенко

Карта границ зон с особыми условиями использования территории и иных планировочных ограничений города Геленджик



Карта границ зон с особыми условиями использования территории и иных планировочных ограничений населенных пунктов Архипо-Осиповского сельского округа:
с. Архипо-Осиповка, с. Текос, с. Тешевс

УСЛОВНЫЕ ОБОЗНАЧЕНИЯ

ГРАНИЦЫ

- границы сельского округа (гора-курорт) Главных
- населенных пунктов
- земельных участков, сведения о которых внесены в ЕГРН
- территорий объектов культурного наследия

ТЕРРИТОРИАЛЬНЫЕ ЗОНЫ

Жилые зоны

- Ж1.1. Зона застройки индивидуальными жилыми домами в сельской местности
- Ж1.2. Зона застройки индивидуальными жилыми домами
- Ж2. Зона застройки малоэтажными жилыми домами
- Ж3. Зона застройки среднеэтажными жилыми домами
- Ж4. Зона застройки многоэтажными жилыми домами

Общественно-деловые зоны

- ОД1. Многофункциональная общественно-деловая зона
- ОД2. Зона специализированной общественной застройки

Зоны рекреационного назначения

- Р1. Зона рекреационного назначения
- Р2. Зона основных территорий общего пользования (лесопарки, парки, скверы, бульвары, городские леса)
- Р2.1. Зона основных территорий общего пользования с возможностью размещения объектов капитального строительства
- Р3. Зона отдыха (пляжи)
- Р4. Курортная зона
- Р5. Зона тематических парков
- Р5.1. Зона аттракционных тематических парков
- Р5.2. Зона специализированных тематических парков

Производственные зоны, зоны инженерной и транспортной инфраструктуры

- И. Производственная зона
- К. Индустриально-складская зона
- И. Зона инженерной инфраструктуры
- Т. Зона транспортной инфраструктуры
- Т1. Зона улично-дорожной сети

Зоны сельскохозяйственного использования

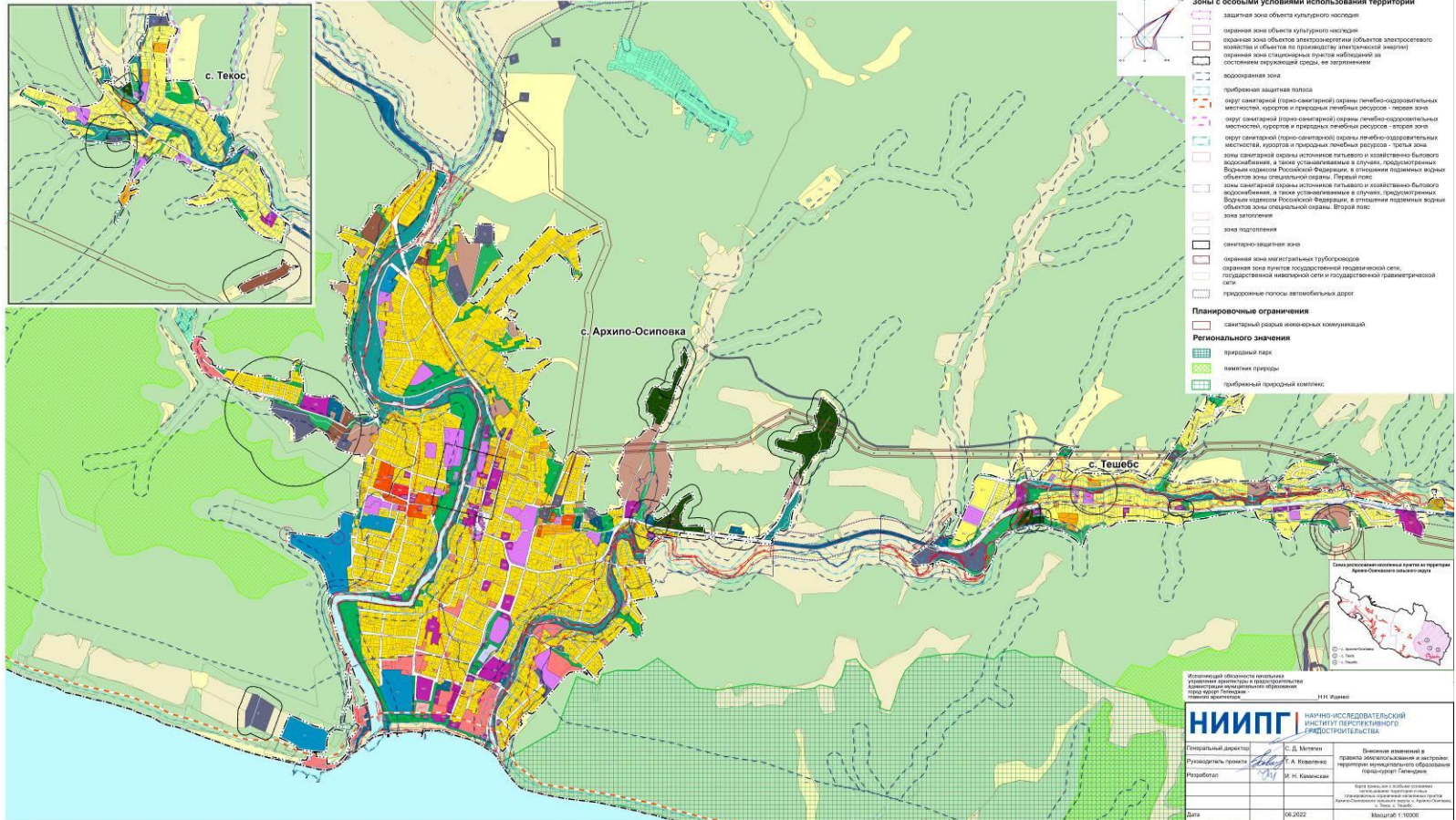
- СХ1. Зона сельскохозяйственной деятельности
- СХ2. Зона садоводческих или огороднических некоммерческих товариществ
- СХ3. Зона сельскохозяйственных предприятий

Зоны специального назначения

- С1. Зона складов
- С2. Зона основных территорий специального назначения
- С3. Зона резидентных территорий

Территории (земли), на которые градостроительные регламенты не устанавливаются

- Земли лесного фонда
- Земли, покрытые поверхностными водами
- Сельскохозяйственные угодья в составе земель сельскохозяйственного назначения



Приложение 3
к проекту землепользования и застройки территории муниципального образования город-курорт Главных

Зоны с особыми условиями использования территорий

- защитная зона объекта культурного наследия
- охранная зона объекта культурного наследия
- охранная зона объектов электросетевого хозяйства и объектов на территории электрической энергии
- охранная зона стационарных пунктов радиосвязи из системы радиосвязи флота, ее элементов
- водоохранная зона
- прибрежная защитная полоса
- зону санитарной (горно-санитарной) охраны лечебно-оздоровительных местностей, курортов и природных лечебных ресурсов - первая зона
- зону санитарной (горно-санитарной) охраны лечебно-оздоровительных местностей, курортов и природных лечебных ресурсов - третья зона
- зону санитарной охраны источников питьевого и хозяйственно-бытового водоснабжения, в зоне установления и охраны государственной охраны водным кодексом Российской Федерации, в отношении подземных водных объектов зоны специальной охраны. Препятствие
- зону санитарной охраны источников питьевого и хозяйственно-бытового водоснабжения, в зоне установления и охраны государственной охраны водным кодексом Российской Федерации, в отношении подземных водных объектов зоны специальной охраны. Второго пояса
- зона затопления
- зона подтопления
- санитарно-защитная зона
- охранная зона магистральных трубопроводов
- охранная зона пунктов радиосвязи радиотехнической сети, государственной радиосети и государственной радиотехнической сети
- прибрежные полосы автомобильных дорог

Планировочные ограничения

- санитарный разрыв автомобильных коммуникаций

Регионального значения

- природный парк
- наименные природные
- прибрежный природный комплекс

Схема территориально-планировочной карты и территории Архипо-Осиповского сельского округа

1:11. Итого

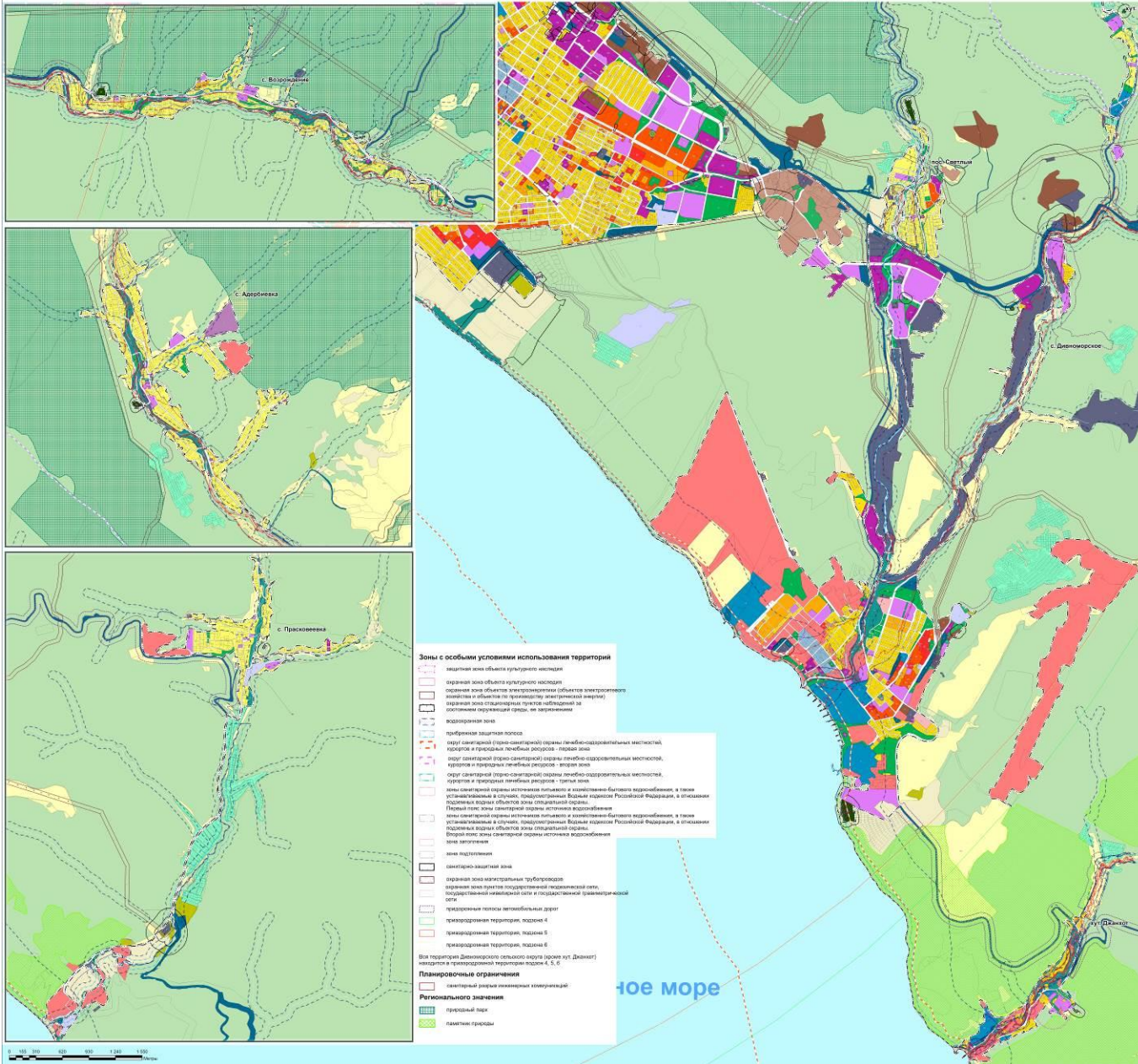
Исполнитель: ООО «НИИП»
Уполномоченный на подписание: [Подпись]
Адрес: 140000, Московская область, г. Истринский район, с/пос. Архипо-Осиповка, д. 11

Генеральный директор:	С. Д. Алехин	Ведущий инженер в области землепользования и застройки территории муниципального образования город-курорт Главных:
Разработчик проекта:	А. П. Копылова	
Разработчик:	И. М. Комиссаров	

Дата: 06.2022 Масштаб: 1:10000

Карта градостроительного зонирования. Границы зон с особыми условиями использования территории и иных планировочных ограничений населенных пунктов Дивноморского сельского округа: с. Дивноморское, с. Адербиевка, с. Возрождение, хут. Джанхот, с. Прасковеевка, пос. Светлый, хут. Широкая Щель

Приложение 4
к правилам землепользования и застройки территории муниципального образования город-курорт Геленджик



- УСЛОВНЫЕ ОБОЗНАЧЕНИЯ**
- ГРАНИЦЫ**
- городского округа город-курорт Геленджик
 - населенных пунктов
 - земельных участков, сведения о которых внесены в ЕГРН
 - территорий объектов культурного наследия
- ТЕРРИТОРИАЛЬНЫЕ ЗОНЫ**
- Жилые зоны**
- Ж1.1 - зона застройки индивидуальными жилыми домами в лесной местности
 - Ж1.2 - зона застройки индивидуальными жилыми домами
 - Ж2 - зона застройки малоэтажными жилыми домами
 - Ж3 - зона застройки среднеэтажными жилыми домами
 - Ж4 - зона застройки многоэтажными жилыми домами
- Общественно-деловые зоны**
- ОД1 - многофункциональная общественно-деловая зона
 - ОД2 - зона специализированной общественной застройки
- Зоны рекреационного назначения**
- Р1 - зона рекреационного назначения (лесопарки, парки, скверы, бульвары, городские леса)
 - Р2.1 - зона оздоровительной курортной общего пользования с возможностью размещения объектов капитального строительства
 - Р3 - зона отдыха
 - Р5.1 - зона отдыха (пляжи)
 - Р4 - курортная зона
 - Р5 - зона тематических парков
 - Р5.1 - зона аттракционов тематических парков
 - Р5.2 - зона специализированных тематических парков
- Зона смешанной общественно-деловой и курортной застройки**
- СМ - зона смешанной, общественно-деловой и курортной застройки
- Производственные зоны, зоны инженерной и транспортной инфраструктуры**
- И - производственная зона
 - К - коммунально-складская зона
 - И - зона инженерной инфраструктуры
 - Т - зона транспортной инфраструктуры
 - Т1 - зона улично-дорожной сети
- Зоны сельскохозяйственного использования**
- СХ1 - зона сельскохозяйственной деятельности
 - СХ2 - зона складовских или оптовых складских помещений
 - СХ3 - зона сельскохозяйственных предприятий
- Зоны специального назначения**
- С1 - зона кладбищ
 - С2 - зона отдельных территорий специального назначения
 - С3 - зона рекреации территорий
- Территории (земли), на которые градостроительные регламенты не устанавливаются**
- Земли лесного фонда
 - Земли, покрытые поверхностными водами
 - Сельскохозяйственные угодья в составе земель сельскохозяйственного назначения

- Зоны с особыми условиями использования территории**
- защитная зона объектов культурного наследия
 - охранная зона объектов культурного наследия
 - охранная зона объектов культурного наследия (археологические памятники и объекты (их фрагменты) памятников архитектуры)
 - охранная зона объектов культурного наследия (за особыми условиями использования территории)
 - водооградная зона
 - прибрежная защитная полоса
 - зона санитарной охраны лечебно-оздоровительных местностей, курортов и грязевых лечебных ресурсов - первая зона
 - зона санитарной охраны лечебно-оздоровительных местностей, курортов и грязевых лечебных ресурсов - вторая зона
 - зона санитарной охраны лечебно-оздоровительных местностей, курортов и грязевых лечебных ресурсов - третья зона
 - зона санитарной охраны источников питьевого и хозяйственно-бытового водоснабжения, в том числе устанавливаемая в границах санитарно-защитной зоны водозабора, в отношении подземных водных объектов зоны санитарной охраны
 - Первый пояс зоны санитарной охраны источников водоснабжения
 - зона санитарной охраны источников питьевого и хозяйственно-бытового водоснабжения, в том числе устанавливаемая в границах санитарно-защитной зоны водозабора, в отношении подземных водных объектов зоны санитарной охраны
 - Второй пояс зоны санитарной охраны источников водоснабжения
 - зона затопления
 - зона подтопления
 - санитарно-защитная зона
 - охранная зона магистральных трубопроводов
 - охранная зона портов, морских портов, портовой инфраструктуры, портовой улично-дорожной сети и государственной транспортной инфраструктуры
 - прибрежная полоса автомобильных дорог
 - пригородная территория, подзона 4
 - пригородная территория, подзона 5
 - пригородная территория, подзона 6
- Планировочные ограничения**
- санитарный уличный проезжий коридор
- Регламентированные застройки**
- проезжий парк
 - линейные границы



Исполнитель (областное государственное учреждение) - Управление государственного земельного кадастра и картографии администрации муниципального образования город-курорт Геленджик

И.Н. Иванова

НИИПГ НАУЧНО-ИССЛЕДОВАТЕЛЬСКИЙ ИНСТИТУТ ГОРОДСКОГО СТРОИТЕЛЬСТВА

Специальный директор: С.А. Мельник
 Руководитель проекта: Т.А. Кошкина
 Разработчик: И.Н. Кошкина

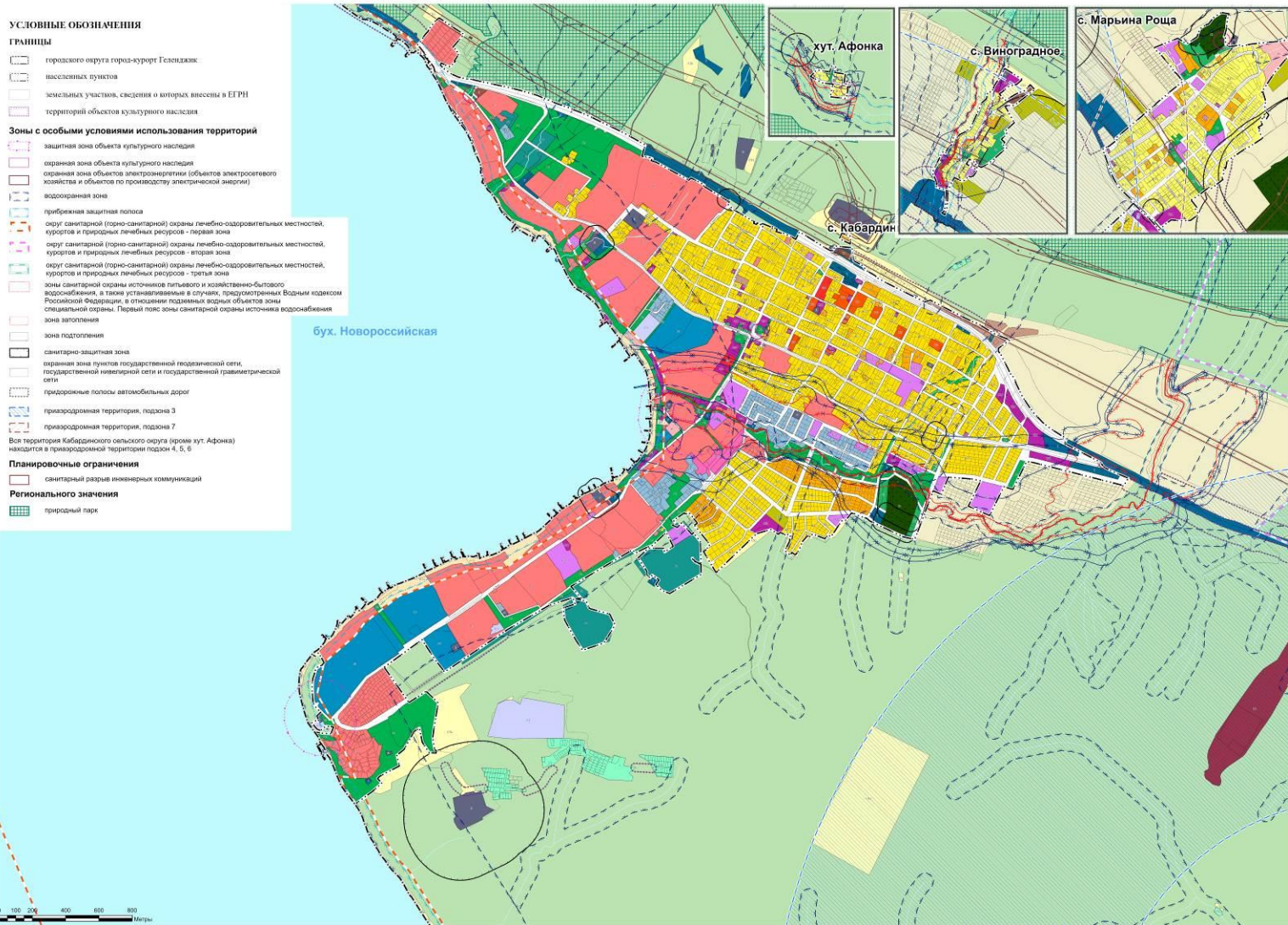
Внесены изменения в проектную документацию и застройки территории муниципального образования город-курорт Геленджик

Дата: 06.2022

Масштаб: 1:15000

Карта границ зон с особыми условиями использования территории и иных планировочных ограничений Кабардинского сельского округа: с. Кабардинка, хут. Афонка, с. Виноградное, с. Марьяна Роца

Приложение 5
к правилам землепользования и застройки территории муниципального образования город-курорт Геленджик



ТЕРРИТОРИАЛЬНЫЕ ЗОНЫ

Жилые зоны

- Ж1.1 Зона застройки индивидуальными жилыми домами в сельской местности
- Ж1.2 Зона застройки индивидуальными жилыми домами
- Ж2 Зона застройки малоэтажными жилыми домами
- Ж3 Зона застройки среднетяжелыми жилыми домами
- Ж4 Зона застройки многоквартирными жилыми домами

Общественно-деловые зоны

- ОД1 Многофункциональная общественно-деловая зона
- ОД2 Зона специализированной общественной застройки

Зоны рекреационного назначения

- Р1 Зона рекреационного назначения
- Р2 Зона озелененных территорий общего пользования (лесопарки, парки, сады, скверы, бульвары, городские леса)
- Р2.1 Зона озелененных территорий общего пользования с возможностью размещения объектов капитального строительства
- Р3 Зона отдыха
- Р3.1 Зона отдыха (пляжи)
- Р4 Курортная зона
- Р5 Зона тематических парков
- Р5.1 Зона аттрактивных тематических парков

Зона смешанной общественно-деловой и курортной застройки

- СМ Зона смешанной, общественно-деловой и курортной застройки

Промышленные зоны, зоны инженерной и транспортной инфраструктур

- И Промышленная зона
- И1 Промышленная зона специального назначения
- К Коммунально-складская зона
- И1 Зона инженерной инфраструктуры
- Т Зона транспортной инфраструктуры
- Т1 Зона улечно-дорожной сети

Зоны сельскохозяйственного использования

- СХ1 Зона сельскохозяйственной деятельности
- СХ2 Зона садоводческих или огороднических некоммерческих товариществ
- СХ3 Зона сельскохозяйственных предприятий

Зоны специального назначения

- С1 Зона кладбищ
- С2 Зона озелененных территорий специального назначения
- С3 Зона рекреативных территорий

Территории (земли), на которые градостроительные регламенты не устанавливаются

- Земли лесного фонда
- Земли, покрытые поверхностными водами
- Сельскохозяйственные угодья в составе земель сельскохозяйственного назначения

Схема расположения населенных пунктов на территории Кабардинского сельского округа

- с. Кабардинка
- хут. Афонка
- с. Виноградное
- с. Марьяна Роца

Исполнительные обязанности несутся
управлением архитектуры и градостроительства
Администрации муниципального образования
Город-курорт Геленджик

И.Н. Исаев

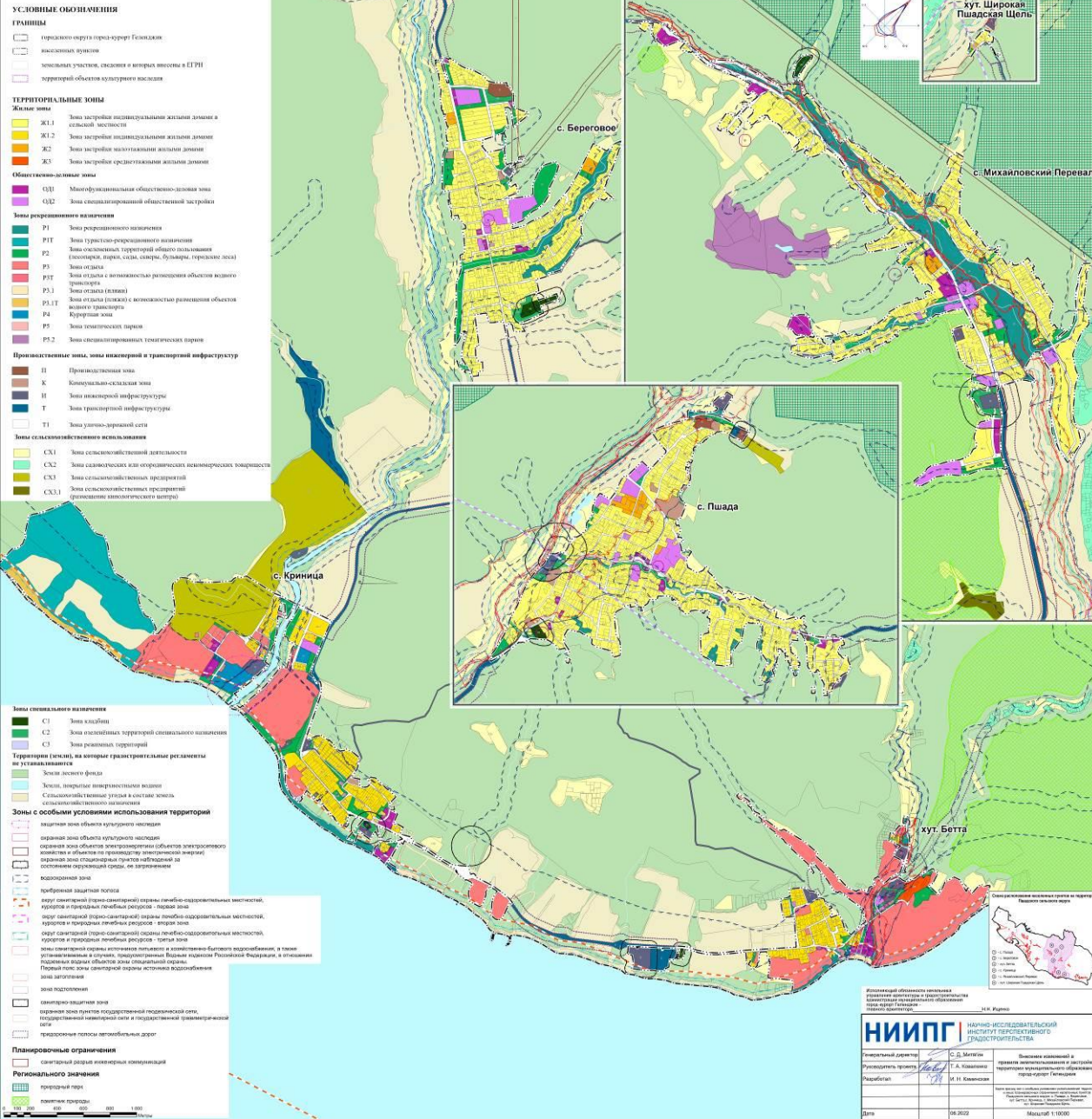
НИИПГ НАУЧНО-ИССЛЕДОВАТЕЛЬСКИЙ
ИНСТИТУТ ПЕРСПЕКТИВНОГО
ГРАДОСТРОИТЕЛЬСТВА

Генеральный директор	С. Д. Миттени	Внесены изменения в правила землепользования и застройки территории муниципального образования город-курорт Геленджик
Руководитель проекта	Т. А. Коваленко	
Разработал	И. Н. Каминская	Кarta тpамы, выc особыми условиями землепользования территории города-курорта Геленджик
Дата	08.2022	Информационно-справочное издание Издательство: И.Н. Каминская, ул. Афонка, 6, Виноградное, с. Марьяна Роца
		Масштаб 1:10000

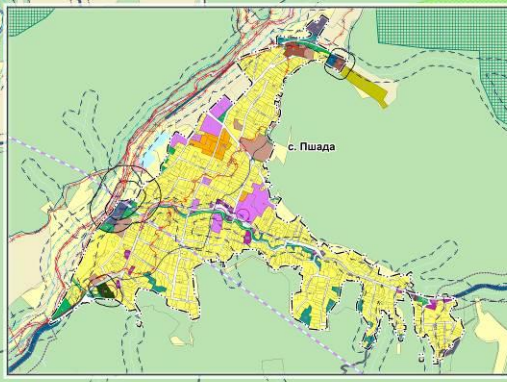


Карта границ зон с особыми условиями использования территории и иных планировочных ограничений населенных пунктов Пшадского сельского округа: с. Пшادا, с. Береговое, хут. Бетта, с. Криница, с. Михайловский Перевал, хут. Широкая Пшадская Щель

Детальный план в границах межмуниципального и областного территориального планирования Республики Беларусь



- УСЛОВНЫЕ ОБОЗНАЧЕНИЯ**
- ГРАНИЦЫ**
- Границы сельского округа (сельсовет) Голышское
 - населенных пунктов
 - земельных участков, сведения о которых внесены в ЕГРН
 - территорий объектов культурного наследия
- ТЕРРИТОРИАЛЬНЫЕ ЗОНЫ**
- Жилые зоны**
- ЖК1.1 Зона застройки индивидуальными жилыми домами в составе местностей
 - ЖК1.2 Зона застройки индивидуальными жилыми домами
 - ЖК2 Зона застройки малоэтажными жилыми домами
 - ЖК3 Зона застройки среднететажными жилыми домами
- Общественно-деловые зоны**
- ОД21 Многофункциональная общественно-деловая зона
 - ОД22 Зона специализированной общественной застройки
- Зоны рекреационного назначения**
- Р1 Зона рекреационного назначения
 - Р1Т Зона туристско-рекреационного назначения
 - Р2 Зона рекреационных территорий общего пользования (сквозняк, парк, сад, сквер, бульвар, скверно-лес)
 - Р3 Зона отдыха
 - Р3Т Зона отдыха с возможностью размещения объектов водного транспорта
 - Р3.1 Зона отдыха (пляж)
 - Р3.1Т Зона отдыха (пляж) с возможностью размещения объектов водного транспорта
 - Р4 Курортная зона
 - Р5 Зона тематических парков
 - Р5.2 Зона специализированных тематических парков
- Промышленные зоны, зоны инженерной и транспортной инфраструктуры**
- И Промышленная зона
 - К Коммунально-сельскохозяйственная зона
 - Н Зона инженерной инфраструктуры
 - Т Зона транспортной инфраструктуры
 - Т1 Зона улично-дорожной сети
- Зоны сельскохозяйственного использования**
- СХ1 Зона сельскохозяйственной деятельности
 - СХ2 Зона сельскохозяйственных или аграрных некоммерческих товариществ
 - СХ3 Зона сельскохозяйственных предприятий
 - СХ3.1 Зона сельскохозяйственных предприятий (решение племенного центра)
- Зоны специального назначения**
- С1 Зона кладбища
 - С2 Зона мемориальных территорий специального назначения
 - С3 Зона рекреационных территорий
- Территории (участки), на которые трансграничные регламенты не устанавливаются**
- Земли, занятые жилищным фондом
 - Земли, занятые инженерными сетями
 - Сельскохозяйственные угодья в составе земель сельскохозяйственного назначения
 - Земли населенных пунктов
- Зоны с особыми условиями использования территории**
- охранная зона объектов культурного наследия
 - охранная зона объектов археологического наследия
 - охранная зона объектов историко-культурного наследия
 - охранная зона объектов инженерно-технического наследия
 - охранная зона объектов инженерно-технического наследия (в отношении объектов культурного наследия)
 - водоохранная зона
 - прибрежная защитная полоса
 - зона санитарной охраны (санитарной) органы санитарно-эпидемиологических, ветеринарных и промышленных предприятий - вредная зона
 - зона санитарной охраны (санитарной) органы санитарно-эпидемиологических, ветеринарных и промышленных предприятий - вредная зона
 - зона санитарной охраны (санитарной) органы санитарно-эпидемиологических, ветеринарных и промышленных предприятий - вредная зона
 - зона санитарной охраны объектов питьевого и хозяйственно-бытового водоснабжения, в том числе расположенных в границах зон санитарной охраны, в отношении подземных водных объектов, зон санитарной охраны
 - Полный список зон санитарной охраны источников водоснабжения
 - зона затопления
 - зона подтопления
 - санитарно-защитная зона
 - охранная зона пунктов государственной подстанции, государственной электростанции и подстанций электроснабжения
 - предохранная полоса летательных аппаратов
- Планировочные ограничения**
- санитарной охраны инженерных коммуникаций
- Регионального значения**
- природный парк
 - памятник природы



Информационная таблица

Исполнительное учреждение	НИИПГ НАУЧНО-ИССЛЕДОВАТЕЛЬСКИЙ ИНСТИТУТ ГРАДОСТРОИТЕЛЬСТВА		
Уполномоченный директор	С. Д. Мельник		
Руководитель проекта	Т. А. Кавалева		
Автор(ы)	И. И. Кавалева		
Дата	08.2022	Масштаб	1:10000