



АДМИНИСТРАЦИЯ МУНИЦИПАЛЬНОГО ОБРАЗОВАНИЯ  
ГОРОД-КУРОРТ ГЕЛЕНДЖИК

**ПОСТАНОВЛЕНИЕ**

от 18.06.2020

№ 988

г. Геленджик

**Об утверждении схем предполагаемых  
к размещению нестационарных объектов для организации  
обслуживания зон отдыха населения на пляжных  
территориях, размещение которых может осуществляться  
на землях или земельных участках, находящихся  
в муниципальной собственности, без предоставления  
земельных участков и установления сервитутов  
в границах муниципального образования  
город-курорт Геленджик**

Руководствуясь пунктом 3 статьи 39.36 Земельного кодекса Российской Федерации, постановлением Правительства Российской Федерации от 3 декабря 2014 года №1300 «Об утверждении перечня видов объектов, размещение которых может осуществляться на землях или земельных участках, находящихся в государственной или муниципальной собственности, без предоставления земельных участков и установления сервитутов» (в редакции постановления Правительства Российской Федерации от 30 июня 2018 года №765), постановлением главы администрации (губернатора) Краснодарского края от 6 июля 2015 года №627 «Об установлении порядка и условий размещения объектов на землях или земельных участках, находящихся в государственной или муниципальной собственности, без предоставления земельных участков и установления сервитутов на территории Краснодарского края» (в редакции постановления главы администрации (губернатора) Краснодарского края от 19 июля 2019 года №449), статьями 8, 38 Устава муниципального образования город-курорт Геленджик, учитывая письмо министерства курортов, туризма и олимпийского наследия Краснодарского края от 29 мая 2020 года №44-01-15-2836/20, постановляю:

1. Утвердить схемы предполагаемых к размещению нестационарных объектов для организации обслуживания зон отдыха населения на пляжных территориях, размещение которых может осуществляться на землях или

земельных участков, находящихся в муниципальной собственности, без предоставления земельных участков и установления сервитутов в границах муниципального образования город-курорт Геленджик, согласно перечню (прилагается).

2. Опубликовать настоящее постановление в печатном средстве массовой информации «Официальный вестник органов местного самоуправления муниципального образования город-курорт Геленджик».

3. Разместить настоящее постановление на официальном сайте администрации муниципального образования город-курорт Геленджик в информационно-телекоммуникационной сети «Интернет» в течение 10 дней со дня вступления его в силу.

4. Постановление вступает в силу со дня его официального опубликования.

---

Глава муниципального образования  
город-курорт Геленджик



А.А. Богодистов

# ПРИЛОЖЕНИЕ

## УТВЕРЖДЕН

постановлением администрации  
муниципального образования  
город-курорт Геленджик  
от 18.06.2010 № 988

### ПЕРЕЧЕНЬ

схем предполагаемых к размещению нестационарных объектов для организации обслуживания зон отдыха населения на пляжных территориях, размещение которых может осуществляться на землях или земельных участках, находящихся в государственной или муниципальной собственности, без предоставления земельных участков и установления сервитутов в границах муниципальных образований город-курорт Геленджик (далее - Перечень)

Порядковый номер объекта	Адресный ориентир - место размещения объекта (ов) или наименование (описание) территории, на которой предполагается размещение объекта (ов), кадастровый номер земельного участка (в случае его наличия)	Вид объекта (ов), предполагаемых к размещению на территории, и их соответствующее количество	Площадь территории, на которой планируется размещение объекта (ов), размеры объекта (ов)	Специализация объекта (ов) (с указанием оказываемой услуги)	Дополнительные требования, предъявляемые к объекту (ам) (правовые акты, устанавливающие данные требования)	Примечание
1	2	3	4	5	6	7
1	Краснодарский край, г. Геленджик, с. Кабардинка	Нестационарные объекты для организации обслуживания зон отдыха населения, в	1 680 кв.м	Организованная пляжная территория	ГОСТ Р 55698-2013 «Юристыские услуги. Услуги пляжей. Общие	

1	2	3	4	5	6	7
		<p>том числе на пляжных территориях в прибрежных защитных полосах водных объектов (тентовые навесы, аэрарий, солярий, кабинки для переодевания, душевые кабинки, временные павильоны и киоски, туалеты, питьевые фонтанчики и другое оборудование, в том числе для санитарной очистки территории, пункты проката инвентаря, медицинские пункты первой помощи, площадки или поляны для пикников, танцевальные, спортивные и детские игровые площадки, и городки), для размещения которых не требуется разрешения на строительство</p>			требования»	

1	2	3	4	5	6	7
1	Краснодарский край, г. Геленджик, с. Кабардинка	Объекты, предназначенные для обеспечения безопасности людей на водных объектах, сооружения водно-спасательных станций и постов в береговой и прибрежной защитных полосах водных объектов, для размещения которых не требуется разрешения на строительство	1 680 кв.м	Организованная пляжная территория	Постановление главы администрации (губернатора) Краснодарского края от 30 июня 2006 года №536 «Об утверждении правил охраны жизни людей на водных объектах в Краснодарском крае и правил пользования водными объектами в Краснодарском крае для плавания на маломерных судах»	
2	Краснодарский край, г. Геленджик, с. Кабардинка	Пандусы и другие приспособления, обеспечивающие передвижение маломо- бильных групп населения, за- исключением пандусов и оборудования, относящихся к	1 680 кв.м	Организованная пляжная территория		
3	Краснодарский край, г. Геленджик, с. Кабардинка					

1	2	3	4	5	6	7	
1		конструктивным элементам зданий, сооружений	4	4 134 кв.м	Организованная пляжная территория	ГОСТ Р 55698-2013 «Туристские услуги. Услуги пляжей. Общие требования»	Территория фактически используется Детским оздорови- тельным лагерем «Экспресс»
4	Краснодарский край, г. Геленджик, с. Кабардинка, ул. Мира, 6  Кадастровый номер: 23:40:0000000:5841	Нестационарные объекты для организации обслуживания зон отдыха населения, в том числе на пляжных территориях в прибрежных защитных полосах водных объектов (тентовые навесы, аэрарий, солярий, кабинки для переодевания, душевые кабинки, временные павильоны и киоски, туалеты, питьевые фонтанчики и другое оборудование, в том числе для санитарной очистки территории, пункты проката инвентаря, медицинские пункты первой помощи, площадки или поляны для шашников, танцевальные, спортивные и детские	4				

1	2	3	4	5	6	7
5	<p>Краснодарский край, г. Геленджик, с. Кабардинка, ул. Мира, 6</p> <p>Кадастровый номер: 23:40:000000:5841</p>	<p>игровые площадки, и горочки), для размещения которых не требуется разрешения на строительство</p> <p>Объекты, предназначенные для обеспечения безопасности людей на водных объектах, сооружения водно-спасательных станций и постов в береговой и прибрежной защитных полосах водных объектов, для размещения которых не требуется разрешения на строительство</p>	4 134 кв.м	Организованная пляжная территория	<p>Постановление главы администрации (губернатора) Краснодарского края от 30 июня 2006 года №536</p>	<p>Территория фактически используется Детским оздорови- тельным лагерем «Экспресс»</p>
6	<p>Краснодарский край, г. Геленджик, в районе ул. Санаторной</p> <p>Кадастровый номер: 23:40:0405071:77</p>	<p>Нестационарные объекты для организации обслуживания зон отдыха населения, в том числе на пляжных территориях в прибрежных защитных полосах водных объектов (теневые навесы, азарии,</p>	597 кв.м	Неорганизованная пляжная территория	<p>ГОСТ Р 55698-2013 «Туристские услуги. Услуги пляжей. Общие требования»</p>	

1	2	3	4	5	6	7
7	<p>Краснодарский край, г. Геленджик, в районе ул. Санаторной</p> <p>Кадастровый номер: 23:40:0405071:77</p>	<p>солярии, кабинки для переодевания, душевые кабинки, временные павильоны и киоски, туалеты, питьевые фонтанчики и другое оборудование, в том числе для санитарной очистки территории, пункты проката инвентаря, медицинские пункты первой помощи, площадки или поляны для пикников, танцевальные, спортивные и детские игровые площадки, и городки), для размещения которых не требуется разрешения на строительство</p>	597 кв.м	Неорганизованная пляжная территория	Постановление главы администрации (губернатора) Краснодарского края от 30 июня 2006 года №536	



1	2	3	4	5	6	7
8	<p>Краснодарский край, г. Геленджик, ул. Туристическая, 27</p> <p>Кадастровый номер: 23:40:0402004:100</p>	<p>прибрежной защитных полосах водных объектов, для размещения которых не требуется разрешения на строительство</p> <p>Нестационарные объекты для организации обслуживания зон отдыха населения, в том числе на пляжных территориях в прибрежных защитных полосах водных объектов (теневые навесы, аэрации, солярии, кабинки для переодевания, душевые кабинки, временные павильоны и киоски, туалеты, питьевые фонтанчики и другое оборудование, в том числе для санитарной очистки территории, пункты проката инвентаря, медицинские пункты первой помощи, площадки или поляны</p>	4 143 кв.м	Организованная пляжная территория	ГОСТ Р 55698-2013 «Туристские услуги. Услуги пляжей. Общие требования»	Территория фактически используется АО «Санаторий» «Голубая волна»

1	2	3	4	5	6	7
9	<p>Краснодарский край, г. Геленджик, ул. Туристическая, 27 Кадастровый номер: 23:40:0402004:100</p>	<p>для пикников, танцевальные, спортивные и детские игровые площадки, и городки), для размещения которых не требуется разрешения на строительство Объекты, предназначенные для обеспечения безопасности людей на водных объектах, сооружения водно-спасательных станций и постов в береговой и прибрежной защитных полосах водных объектов, для размещения которых не требуется разрешения на строительство</p>	4 143 кв.м	Организованная пляжная территория	Постановление главы администрации (губернатора) Краснодарского края от 30 июня 2006 года №536	Территория фактически используется АО «Санаторий» «Голубая волна»
10	<p>Краснодарский край, г. Геленджик, ул. Туристическая, 27 Кадастровый номер: 23:40:0402004:100</p>	<p>Пандусы и другие приспособления, обеспечивающие передвижение маломо бильных групп населения, за исключением пандусов и</p>	4 143 кв.м	Организованная пляжная территория		Территория фактически используется АО «Санаторий» «Голубая волна»

1	2	3	4	5	6	7
11	<p>Краснодарский край, г. Геленджик, в районе «Морских ворот»</p> <p>Кадастровый номер: 23:40:0402011:84</p>	<p>оборудования, относящихся к конструктивным элементам зданий, сооружений</p> <p>Нестационарные объекты для организации обслуживания зон отдыха населения, в том числе на пляжных территориях в прибрежных защитных полосах водных объектов (теневые навесы, аэрации, солярии, кабинки для переодевания, душевые кабинки, временные павильоны и киоски, туалеты, питьевые фонтанчики и другое</p> <p>оборудование, в том числе для санитарной очистки территории, пункты проката инвентаря, медицинские пункты первой помощи, площадки или поляны для пикников, танцевальные,</p>	2 358 кв.м	Неорганизованная пляжная территория	ГОСТ Р 55698-2013 «Гурдские услуги. Услуги пляжей. Общие требования»	

1	2	3	4	5	6	7
12	<p>Краснодарский край, г. Геленджик, в районе «Морских ворот»  Кадастровый номер: 23:40:0402011:84</p>	<p>спортивные и детские игровые площадки, и городки), для размещения которых не требуется разрешения на строительство  Объекты, предназначенные для обеспечения безопасности людей на водных объектах, сооружения водно-спасательных станций и постов в береговой и прибрежной защитных полосах водных объектов, для размещения которых не требуется разрешения на строительство</p>	2 358 кв.м	Неорганизованная пляжная территория	<p>Постановление главы администрации (губернатора) Краснодарского края от 30 июня 2006 года №536</p>	
13	<p>Краснодарский край, г. Геленджик, район пансионата «Кавказ»  Кадастровый номер: 23:40:0402011:74</p>	<p>Нестационарные объекты для организации обслуживания зон отдыха населения, в том числе на пляжных территориях в прибрежных защитных полосах водных объектов (теневые</p>	2 286 кв.м	Неорганизованная пляжная территория	<p>ГОСТ Р 55698-2013 «Туристские услуги. Услуги пляжей. Общие требования»</p>	

1	2	3	4	5	6	7
		<p>навесы, аэрарий, солярия, кабинки для переодевания, душевые кабинки, временные павильоны и киоски, туалеты, питьевые фонтанчики и другое оборудование, в том числе для санитарной очистки территорий, пункты проката инвентаря, медицинские пункты первой помощи, площадки или поляны для пикников, танцевальные, спортивные и детские игровые площадки, и городки), для размещения которых не требуется разрешения на строительство</p>	2 286 кв.м	Неорганизованная пляжная территория	Постановление главы администрации (губернатора) Краснодарского края от 30 июня 2006 года №536	
14	<p>Краснодарский край, г. Геленджик, район пансионата «Кавказ» Кадастровый номер: 23:40:0402011:74</p>	<p>Объекты, предназначенные для обеспечения безопасности людей на водных объектах, сооружения водно-спасательных станций и постов в</p>				

1	2	3	4	5	6	7
15	<p>Краснодарский край, г. Геленджик, район пансионата «Кавказ»</p> <p>Кадастровый номер: 23:40:0402011:73</p>	<p>береговой и прибрежной защитных полосах водных объектов, для размещения которых не требуется разрешения на строительство</p> <p>Нестационарные объекты для организации обслуживания зон отдыха населения, в том числе на пляжных территориях в прибрежных защитных полосах водных объектов (теневые навесы, аэрации, солярии, кабинки для переодевания, душевые кабинки, временные павильоны и киоски, туалеты, питьевые фонтанчики и другое оборудование, в том числе для санитарной очистки территории, пункты проката инвентаря, медицинские пункты первой помощи,</p>	2 485 кв.м	Неорганизованная пляжная территория	ГОСТ Р 55698-2013 «Гуриетские услуги. Услуги пляжей. Общие требования»	

1	2	3	4	5	6	7
		<p>площадки или поляны для пикников, танцевальные, спортивные и детские игровые площадки, и городки), для размещения которых не требуется разрешения на строительство</p>				
16	<p>Краснодарский край, г. Геленджик, район пансионата «Кавказ» Кадастровый номер: 23:40:0402011:73</p>	<p>Объекты, предназначенные для обеспечения безопасности людей на водных объектах, сооружения водно-спасательных станций и постов в береговой и прибрежной защитных полосах водных объектов, для размещения которых не требуется разрешения на строительство</p>	2 485 кв.м	Неорганизованная пляжная территория	<p>Постановление главы администрации (губернатора) Краснодарского края от 30 июня 2006 года №536</p>	
17	<p>Краснодарский край, г. Геленджик, ул. Революционная, район бывшей санаторно-лесной школы Кадастровый номер:</p>	<p>Нестационарные объекты для организации обслуживания зон отдыха населения, в том числе на пляжных территориях в</p>	10 810 кв.м	Организованная пляжная территория	<p>ГОСТ Р 55698-2013 «Туристские услуги. Услуги пляжей. Общие требования»</p>	Территория фактически используется ООО «ВИП»

1	2	3	4	5	6	7
	23:40:0404001:8	<p>прибрежных защитных полосах водных объектов (теневые навесы, аэрации, солярии, кабинки для переодевания, душевые кабинки, временные павильоны и киоски, туалеты, питьевые фонтанчики и другое оборудование, в том числе для санитарной очистки территории, пункты проката инвентаря, медицинские пункты первой помощи, площадки или поляны для пикников, танцевальные, спортивные и детские игровые площадки, и горжки), для размещения которых не требуется разрешения на строительство</p>	10 810 кв.м	Организованная пляжная территория	Постановление главы администрации (губернатора) Краснодарского	Территория фактически используется ООО «ВИП»
18	Краснодарский край, г. Геленджик, ул. Революционная, район бывшей санаторно-лесной школы	Объекты, предназначенные для обеспечения безопасности людей на водных объектах,				



1	2	3	4	5	6	7
1	Кадастровый номер: 23:40:0404001:8	сооружения водно-спасательных станций и постов в береговой и прибрежной защитных полосах водных объектов, для размещения которых не требуется разрешения на строительство	10 810 кв.м	Организованная пляжная территория	края от 30 июня 2006 года №536	Территория фактически используется ООО «ВИП»
19	Краснодарский край, г. Геленджик, ул. Революционная, район бывшей санаторно-лесной школы  Кадастровый номер: 23:40:0404001:8	Пандусы и другие приспособления, обеспечивающие передвижение маломобильных групп населения, за исключением пандусов и оборудования, относящихся к конструктивным элементам зданий, сооружений	868 кв.м	Неорганизованная пляжная территория	ГОСТ Р 55698-2013 «Туристские услуги. Услуги пляжей. Общие требования»	Территория фактически используется ООО «Инвест Групп-Отель»
20	Краснодарский край, г. Геленджик, ул. Революционная	Нестационарные объекты для организации обслуживания зон отдыха населения, в том числе на пляжных территориях в прибрежных защитных полосах водных объектов (теневые				

1	2	3	4	5	6	7
21	Краснодарский край, г. Геленджик, ул. Революционная	навесы, азарии, солярии, кабинки для переодевания, душевые кабинки, временные павильоны и киоски, туалеты, питьевые фонтанчики и другое оборудование, в том числе для санитарной очистки территории, пункты проката инвентаря, медицинские пункты первой помощи, площадки или поляны для пикников, танцевальные, спортивные и детские игровые площадки, и городки), для размещения которых не требуется разрешения на строительство	868 кв.м	Неорганизованная пляжная территория	Постановление главы администрации (губернатора) Краснодарского края от 30 июня 2006 года №536	Территория фактически используется ООО «Инвест Групп- Отель»

1	2	3	4	5	6	7
22	Краснодарский край, г. Геленджик, с. Дивноморское, район санатория-профилактория «Факел»	станций и постов в береговой и прибрежной защитных полосах водных объектов, для размещения, которых не требуется разрешения на строительство	2199 кв.м	Не организованная пляжная территория	ГОСТ Р 55698-2013 «Туристские услуги. Услуги пляжей. Общие требования»	
	Нестационарные объекты для организации обслуживания зон отдыха населения, в том числе на пляжных территориях в прибрежных защитных полосах водных объектов (теневые навесы, азарии, солярии, кабинки для переодевания, душевые кабинки, временные павильоны и киоски, туалеты, питьевые фонтанчики и другое оборудование, в том числе для санитарной очистки территории, пункты проката инвентаря, медицинские пункты					

1	2	3	4	5	6	7
23	Краснодарский край, г. Геленджик, с. Дивноморское, район санатория-профилактория «Факел»	первой помощи, площадки или поляны для пикников, танцевальные, спортивные и детские игровые площадки, и городки), для размещения которых не требуется разрешения на строительство  Объекты, предназначенные для обеспечения безопасности людей на водных объектах, сооружения водно-спасательных станций и постов в береговой и прибрежной защитных полосах водных объектов, для размещения которых не требуется разрешения на строительство	2199 кв.м	Неорганизованная пляжная территория	Постановление главы администрации (губернатора) Краснодарского края от 30 июня 2006 года №536	Примыкает к организован- ной пляжной территории, на которой размещены объекты для обеспечения безопаснос- ти людей на водных объектах
24	Краснодарский край, г. Геленджик, с. Дивноморское, район военного санатория	Нестационарные объекты для организации обслуживания зон отдыха населения, в том числе на пляжных	4418 кв.м	Неорганизованная пляжная территория	ГОСТ Р 55698-2013 «Туристские услуги. Услуги пляжей. Общие требования»	

1	2	3	4	5	6	7
25	Краснодарский край, г. Геленджик, с. Дивноморское, район военного санатория	<p>территориях в прибрежных защитных полосах водных объектов (теневые навесы, аэрации, солярии, кабинки для переодевания, душевые кабинки, временные павильоны и киоски, туалеты, питьевые фонтанчики и другое оборудование, в том числе для санитарной очистки территории, пункты проката инвентаря, медицинские пункты первой помощи, площадки или поляны для пикников, танцевальные, спортивные и детские игровые площадки, и городки), для размещения которых не требуется разрешения на строительство</p> <p>Объекты, предназначенные для обеспечения безопасности</p>	4418 кв.м	Неорганизованная пляжная территория	Постановление главы администрации (губернатора)	

1	2	3	4	5	6	7
26	Краснодарский край, г. Геленджик, район бывшего аквапарка «Дельфин»	людей на водных объектах, сооружения водно-спасательных станций и постов в береговой и прибрежной защитных полосах водных объектов, для размещения которых не требуется разрешения на строительство	718 кв.м	Неорганизованная пляжная территория	Краснодарского края от 30 июня 2006 года №536	
		Нестационарные объекты для организации обслуживания зон отдыха населения, в том числе на пляжных территориях в прибрежных защитных полосах водных объектов (тентовые навесы, аэрации, солярии, кабинки для переодевания, душевые кабинки, временные павильоны и киоски, туалеты, питьевые фонтанчики и другое оборудование, в том числе для санитарной очистки территории,			ГОСТ Р 55698-2013 «Туристские услуги. Услуги пляжей. Общие требования»	

1	2	3	4	5	6	7
27	Краснодарский край, г. Геленджик, район бывшего аквапарка «Дельфин»	<p>пункты проката инвентаря, медицинские пункты первой помощи, площадки или поляны для пикников, танцевальные, спортивные и детские игровые площадки, и городки), для размещения которых не требуется разрешения на строительство</p> <p>Объекты, предназначенные для обеспечения безопасности людей на водных объектах, сооружения водно-спасательных станций и постов в береговой и прибрежной защитных полосах водных объектов, для размещения которых не требуется разрешения на строительство</p>	718 кв.м	Неорганизованная пляжная территория	Постановление главы администрации (губернатора) Краснодарского края от 30 июня 2006 года №536	Примыкает к организованной пляжной территории, на которой размещены объекты для обеспечения безопасности людей на водных объектах

1 28	2 Краснодарский край, г. Геленджик, с. Кабардинка  Кадастровый номер: 23:40:0202004:534	3 Нестационарные объекты для организации обслуживания зон отдыха населения, в том числе на пляжных территориях в прибрежных защитных полосах водных объектов (теневые навесы, аэрации, солярии, кабинки для переодевания, душевые кабинки, временные навильоны и киоски, туалеты, питьевые фонтанчики и другое оборудование, в том числе для санитарной очистки территории, пункты проката инвентаря, медицинские пункты первой помощи, площадки или поляны для пикников, танцевальные, спортивные и детские игровые площадки, и городки), для размещения которых	4 3 628 кв.м	5 Организованная пляжная территория	6 ГОСТ Р 55698-2013 «Туристские услуги. Услуги пляжей. Общие требования»	7
---------	---	--	-----------------	--	--	---



1	2	3	4	5	6	7
29	<p>Краснодарский край, г. Геленджик, с. Кабардинка</p> <p>Кадастровый номер: 23:40:0202004:534</p>	<p>не требуется разрешения на строительство</p> <p>Объекты, предназначенные для обеспечения безопасности людей на водных объектах, сооружения водно-спасательных станций и постов в береговой и прибрежной защитных полосах водных объектов, для размещения, которых не требуется разрешения на строительство</p>	3 628 кв.м	Организованная пляжная территория	<p>Постановление главы администрации (губернатора) Краснодарского края от 30 июня 2006 года №536</p>	
30	<p>Краснодарский край, г. Геленджик, район бывшей спасательной станции</p>	<p>Национальные объекты для организации обслуживания зон отдыха населения, в том числе на пляжных территориях в прибрежных защитных полосах водных объектов (теневые навесы, азарии, солярии, кабинки для переодевания,</p>	933 кв.м	Неорганизованная пляжная территория	<p>ГОСТ Р 55698-2013 «Гуриетские услуги. Услуги пляжей. Общие требования»</p>	


1	2	3	4	5	6	7
31	Краснодарский край, г. Геленджик, район бывшей спасательной станции	<p>душевые кабинки, временные павильоны и киоски, туалеты, питьевые фонтанчики и другое оборудование, в том числе для санитарной очистки территории, пункты проката инвентаря, медицинские пункты первой помощи, площадки или поляны для пикников, танцевальные, спортивные и детские игровые площадки, и городки), для размещения которых не требуется разрешения на строительство</p> <p>Объекты, предназначенные для обеспечения безопасности людей на водных объектах, сооружения водно-спасательных станций и постов в береговой и прибрежной защитных полосах водных</p>	933 кв.м	Неорганизованная пляжная территория	Постановление главы администрации (губернатора) Краснодарского края от 30 июня 2006 года №536	Примыкает к организованной пляжной территории, на которой размещены объекты для обеспечения безопасности людей на водных

1	2	3	4	5	6	7
		объектов, для размещения которых не требуется разрешения на строительство				; объектах

Неотъемлемые графические приложения к Перечню:

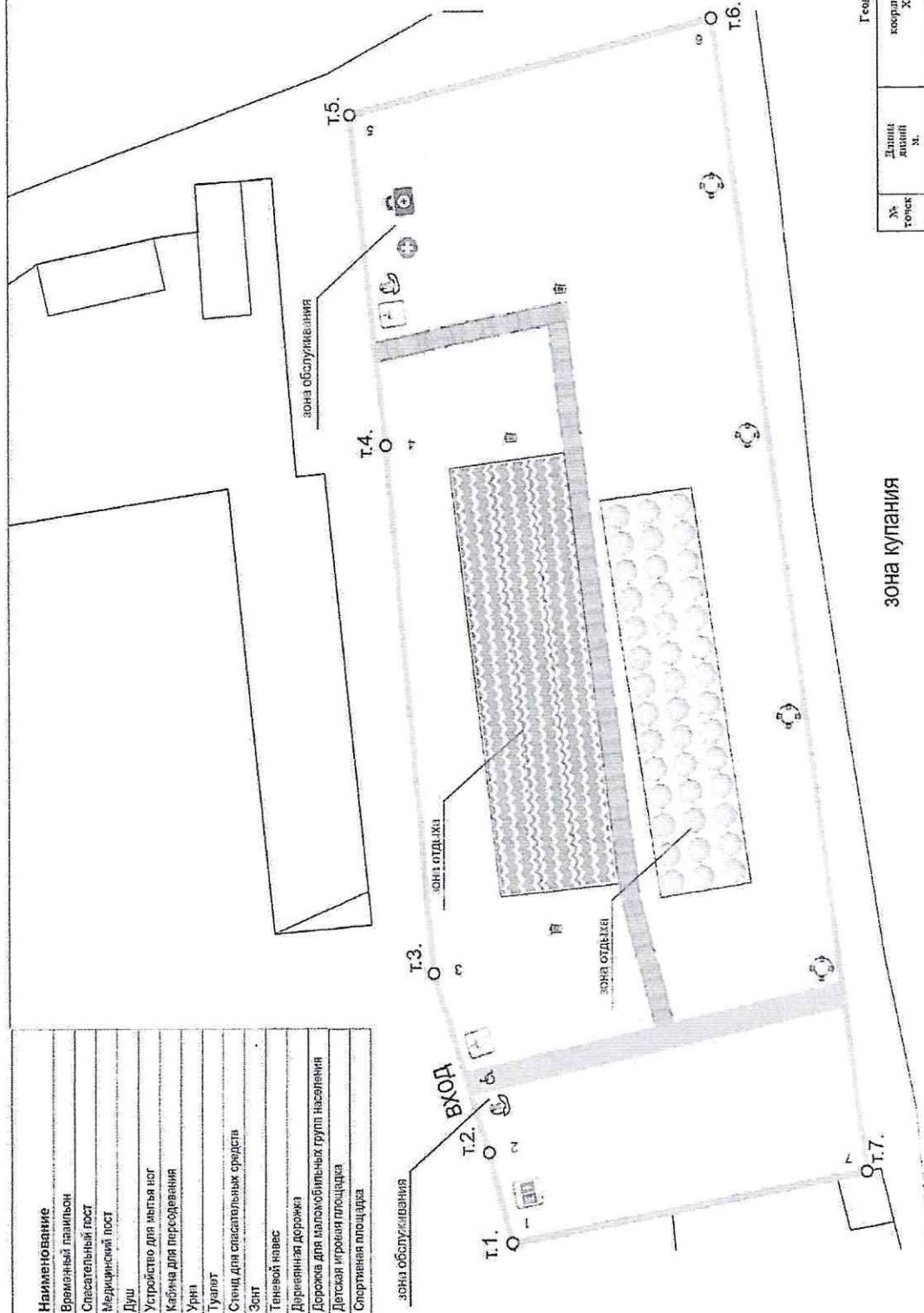
1. Приложение №1 к пунктам 1,2,3 Перечня;
2. Приложение №2 к пунктам 4,5 Перечня;
3. Приложение №3 к пунктам 6,7 Перечня;
4. Приложение №4 к пунктам 8,9,10 Перечня;
5. Приложение №5 к пунктам 11,12 Перечня;
6. Приложение №6 к пунктам 13,14 Перечня;
7. Приложение №7 к пунктам 15,16 Перечня;
8. Приложение №8 к пунктам 17,18,19 Перечня;
9. Приложение №9 к пунктам 20,21 Перечня;
10. Приложение №10 к пунктам 22,23 Перечня;
11. Приложение №11 к пунктам 24,25 Перечня;
12. Приложение №12 к пунктам 26,27 Перечня;
13. Приложение №13 к пунктам 28,29 Перечня;
14. Приложение №14 к пунктам 30,31 Перечня.

Начальник управления  
земельных отношений  
администрации муниципального  
город-курорт Геленджик



В.А. Ирбэ

№ п/п	Условное обозначение	Наименование
1		Временный павильон
2		Спасательный пост
3		Медицинский пост
4		Душ
5		Устройство для мытья ног
6		Кабина для переодевания
7		Урны
8		Туалет
9		Стенд для спасательных средств
10		Зонт
11		Теневой навес
12		Деревянная дорожка
13		Дорожка для маломобильных групп населения
14		Детская игровая площадка
15		Спортивная площадка



Геокоординаты

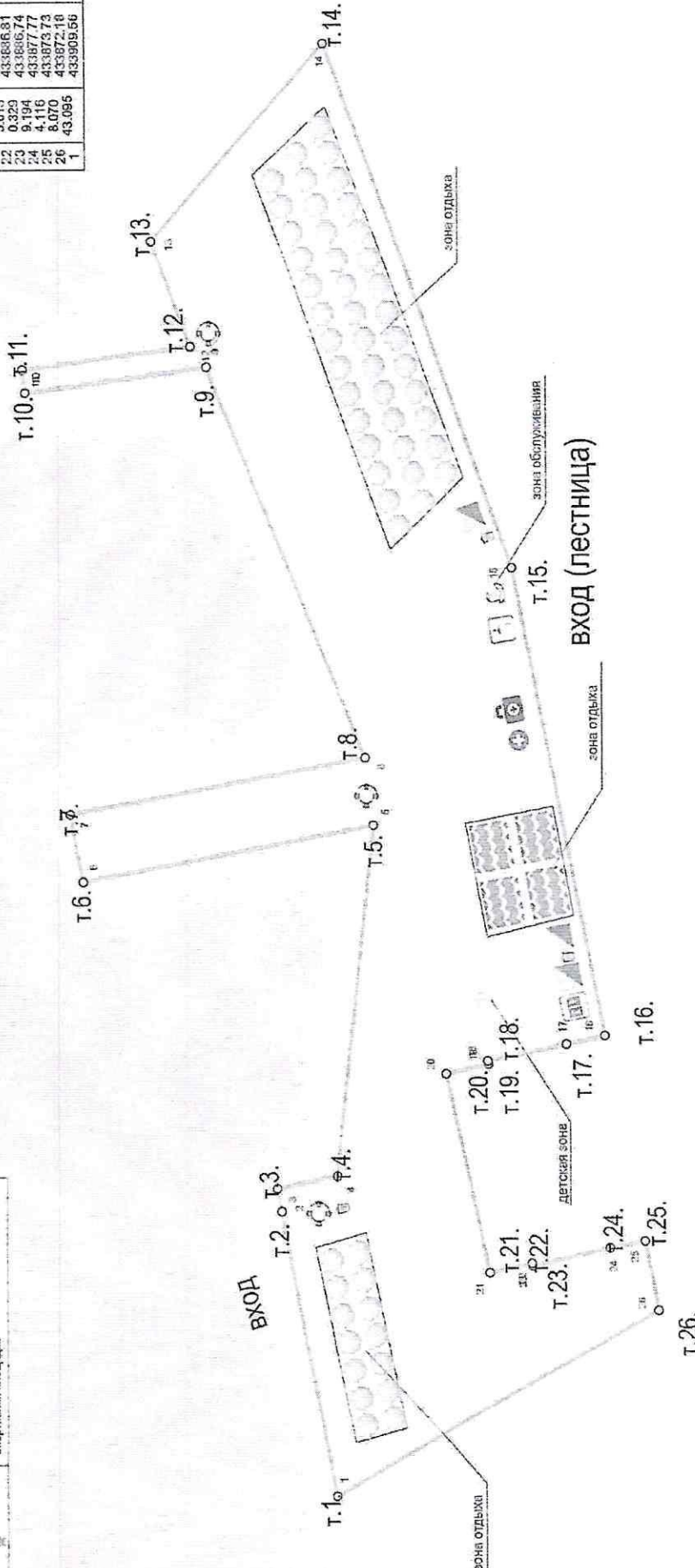
№ точек	Длина линии, м	координата X	координата Y
1	5.671	434957.84	1296009.69
2	11.527	434952.35	1296011.11
3	32.844	434941.33	1296014.49
4	20.497	434908.61	1296017.34
5	23.016	434888.23	1296019.53
6	71.826	434882.38	1295997.27
7	22.291	434953.58	1295987.81
1		434957.84	1296009.69

зона купания

Графическое приложение к пунктам 4.5\_ текстовой части М 1:500

№ п/п	Условное обозначение	Наименование
1		Временный павильон
2		Спасательный пост
3		Медицинский пост
4		Душ
5		Устройство для мытья ног
6		Кабина для переодевания
7		Урна
8		Туалет
9		Стенд для спасательных средств
10		Зона
11		Теневой навес
12		Деревянная дорожка
13		Дорожка для маломобильных групп населения
14		Детская игровая площадка
15		Спортивная площадка

№ точки	Длина связи, м	Координата X	Координата Y
1	33.412	433909.56	1294895.77
2	2.606	433915.93	1294978.56
3	7.110	433916.43	1294931.12
4	40.856	433909.45	1294932.47
5	94.053	433905.14	1294973.09
6	7.902	433938.59	1294966.70
7	34.673	433940.07	1294974.46
8	46.862	433906.07	1294980.96
9	21.602	433924.28	1295076.29
10	13.989	433945.11	1295073.57
11	42.827	433926.13	1295076.15
12	30.372	433920.63	1295040.68
13	64.478	433910.72	1295083.62
14	55.318	433888.95	1295002.93
15	45.70	433878.34	1294948.64
16	9.292	433862.81	1294947.65
17	0.388	433861.89	1294945.69
18	5.081	433891.81	1294945.31
19	5.081	433896.77	1294944.21
20	23.253	433891.70	1294921.52
21	5.013	433896.81	1294922.82
22	0.329	433896.74	1294922.29
23	9.194	433877.77	1294924.35
24	4.116	433873.73	1294925.13
25	8.070	433872.18	1294917.21
26	43.095	433909.56	1294895.77

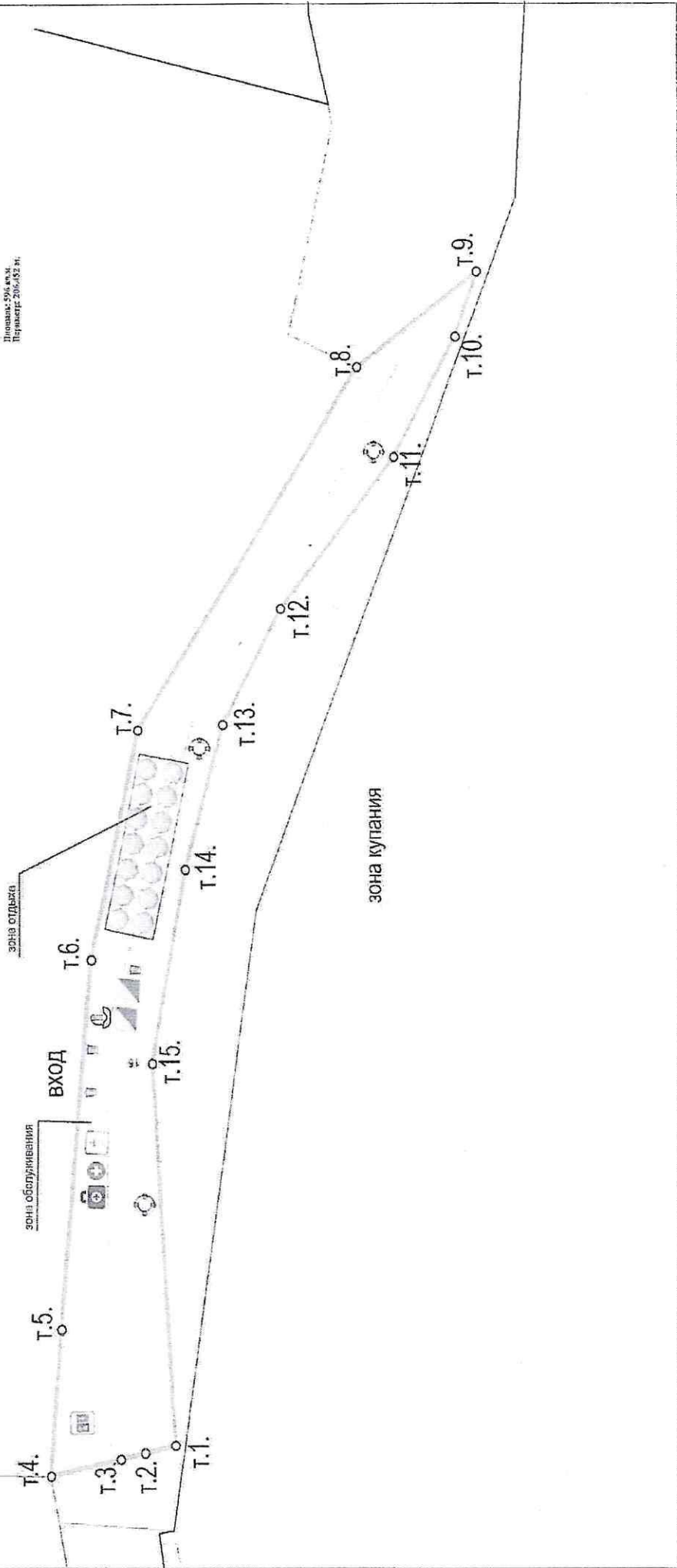


Графическое приложение к пунктам 6,7\_ текстовой части М 1:500

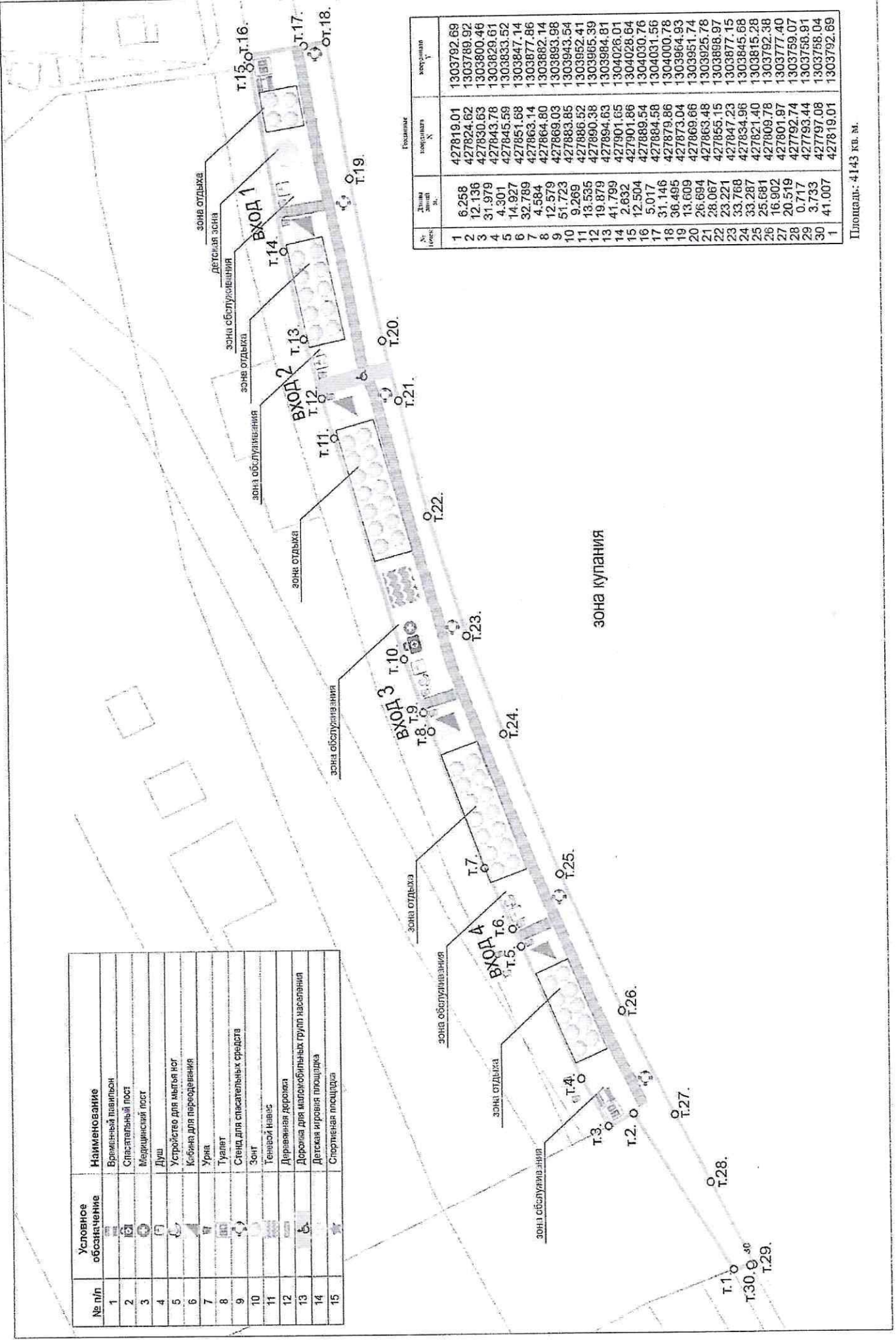
№ п/п	Условное обозначение	Наименование
1		Временный павильон
2		Спасательный пост
3		Медицинский пост
4		Душ
5		Устройство для мытья ног
6		Кабина для переодевания
7		Урна
8		Туалет
9		Стенд для спасательных средств
10		Зонт
11		Теневой навес
12		Деревянная дорожка
13		Дорожка для маломобильных групп населения
14		Детская игровая площадка
15		Спортивная площадка

№ точки	Длина линий X	Годовые координаты X	Координата Y
1	2.063	426564.45	1300200.98
2	5.792	426564.90	1300202.99
3	10.996	426566.17	1300208.64
4	27.692	426555.21	1300207.78
5	17.605	426527.62	1300205.36
6	32.706	426510.44	1300201.53
7	12.205	426483.21	1300183.41
8	5.173	426476.06	1300173.52
9	10.280	426480.93	1300175.26
10	14.796	426489.86	1300180.36
11	10.039	426501.26	1300189.79
12	11.165	426510.07	1300194.60
13	14.834	426520.80	1300197.68
14	28.550	426535.39	1300200.39
15	2.558	426563.87	1300198.49
1		426564.45	1300200.98

Листовая: 594.к.ж.ж.  
Периметр: 206.182 м.



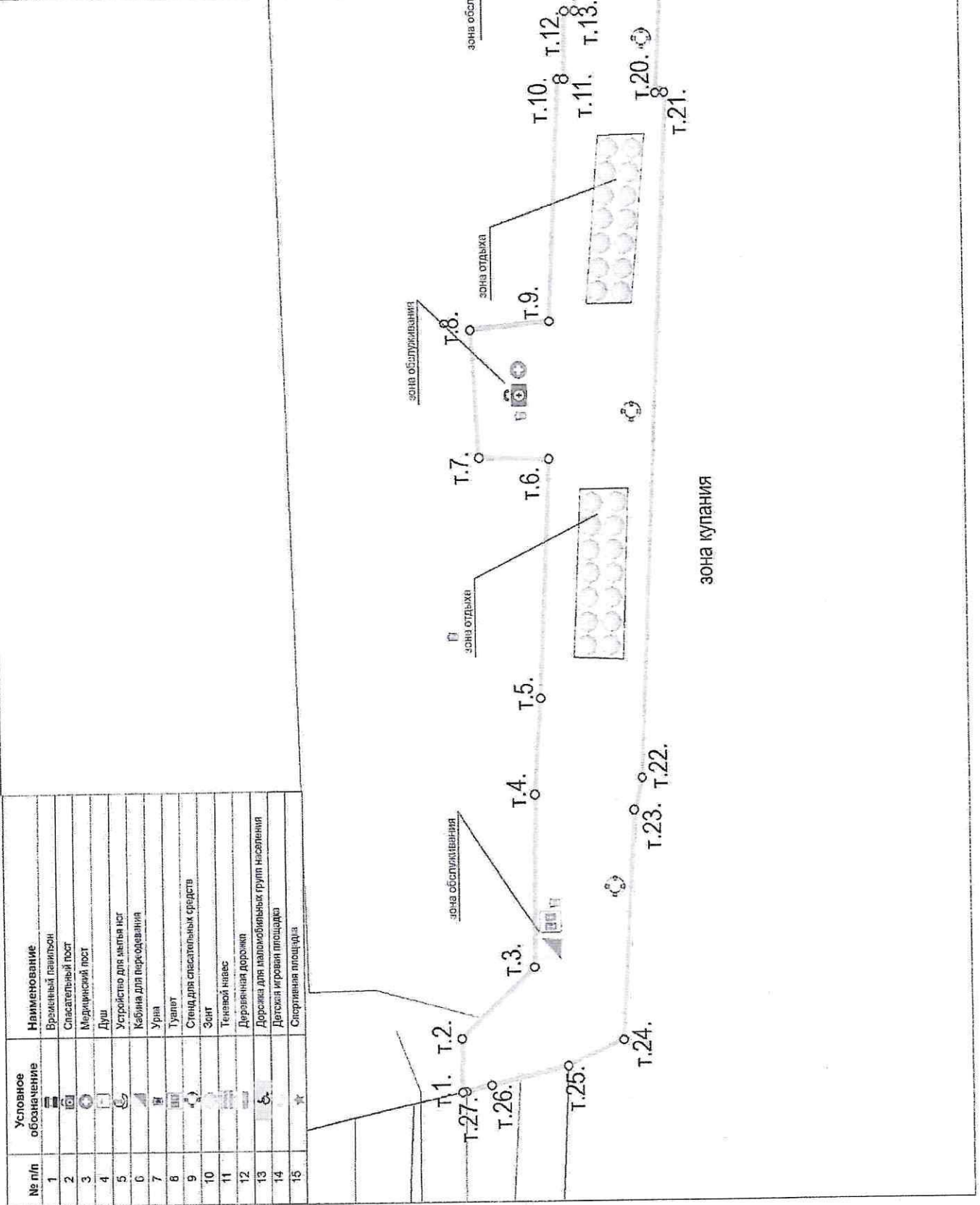
№ п/п	Условное обозначение	Наименование
1		Бенный павильон
2		Спасательный пост
3		Медицинский пост
4		Душ
5		Устройство для мытья ног
6		Кабина для переодевания
7		Урна
8		Туалет
9		Средств спасательных средства
10		Зонт
11		Теневой навес
12		Деревянная скамья
13		Дорожка для маломобильных групп населения
14		Дорожка и игровая площадка
15		Спортивная площадка



№ точки	Длина участка, м.	Габариты		кв. метры
		ширина	X	
1	6,258	427819,01	1303792,69	
2	12,136	427824,62	1303789,92	
3	31,979	427830,63	1303800,46	
4	4,301	427843,78	1303829,61	
5	14,927	427845,59	1303833,52	
6	32,789	427851,58	1303847,14	
7	4,584	427863,14	1303877,86	
8	12,579	427864,80	1303882,14	
9	51,723	427869,03	1303893,98	
10	9,269	427883,85	1303943,54	
11	13,535	427886,52	1303952,41	
12	19,879	427890,38	1303985,39	
13	41,799	427894,63	1303984,81	
14	2,632	427901,65	1304026,01	
15	12,504	427901,86	1304028,64	
16	5,017	427889,54	1304030,76	
17	31,146	427884,58	1304031,56	
18	36,495	427879,86	1304000,78	
19	13,609	427873,04	1303964,93	
20	26,694	427869,66	1303951,74	
21	28,067	427863,48	1303925,78	
22	23,221	427855,15	1303889,97	
23	33,768	427847,23	1303877,15	
24	33,287	427834,96	1303845,68	
25	25,681	427821,40	1303815,28	
26	16,902	427809,78	1303792,38	
27	20,519	427801,87	1303777,40	
28	0,717	427792,74	1303759,07	
29	3,733	427793,44	1303758,91	
30	41,007	427797,08	1303758,04	
1		427819,01	1303792,69	

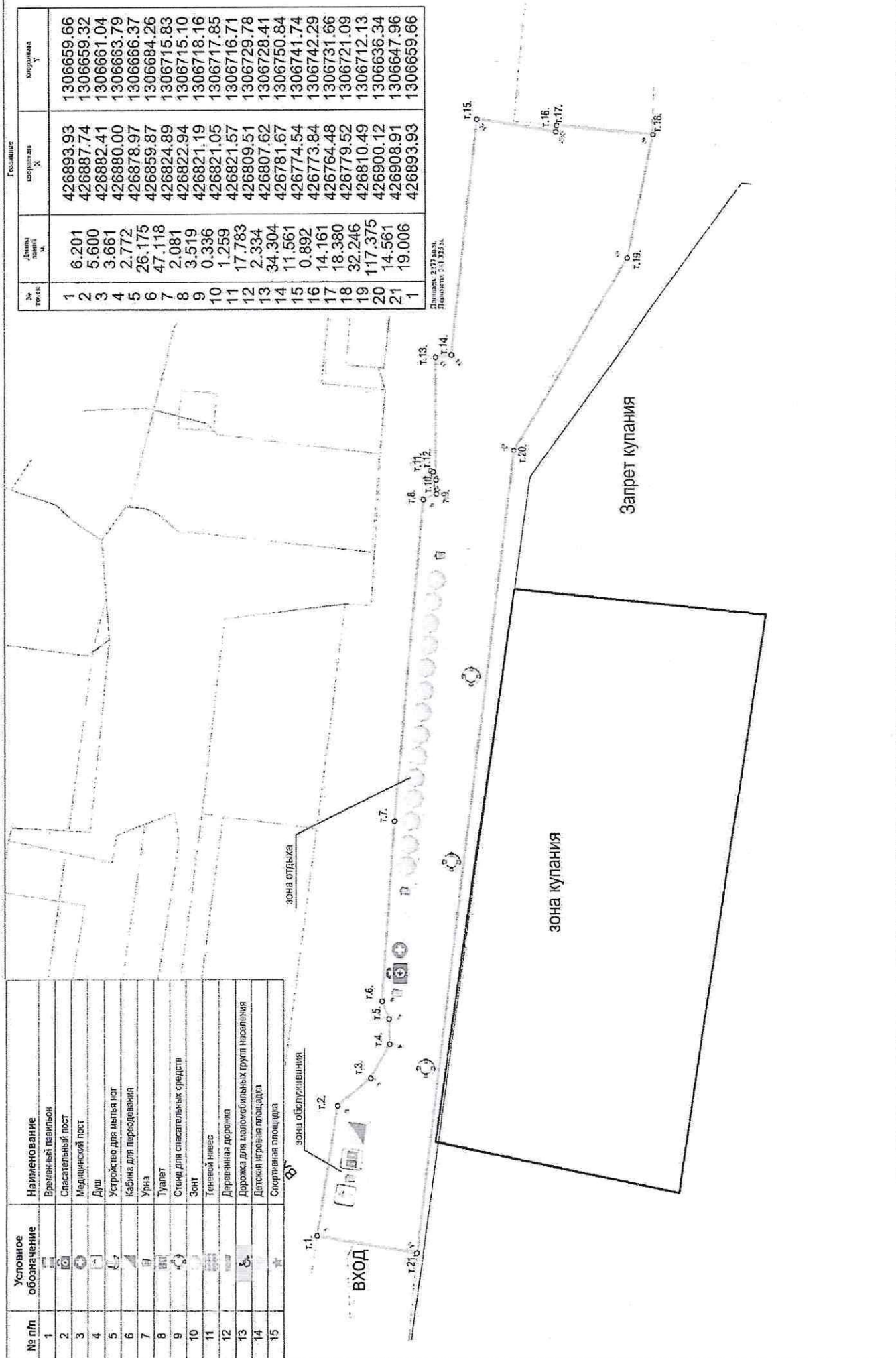
Площадь: 4143 кв. м.

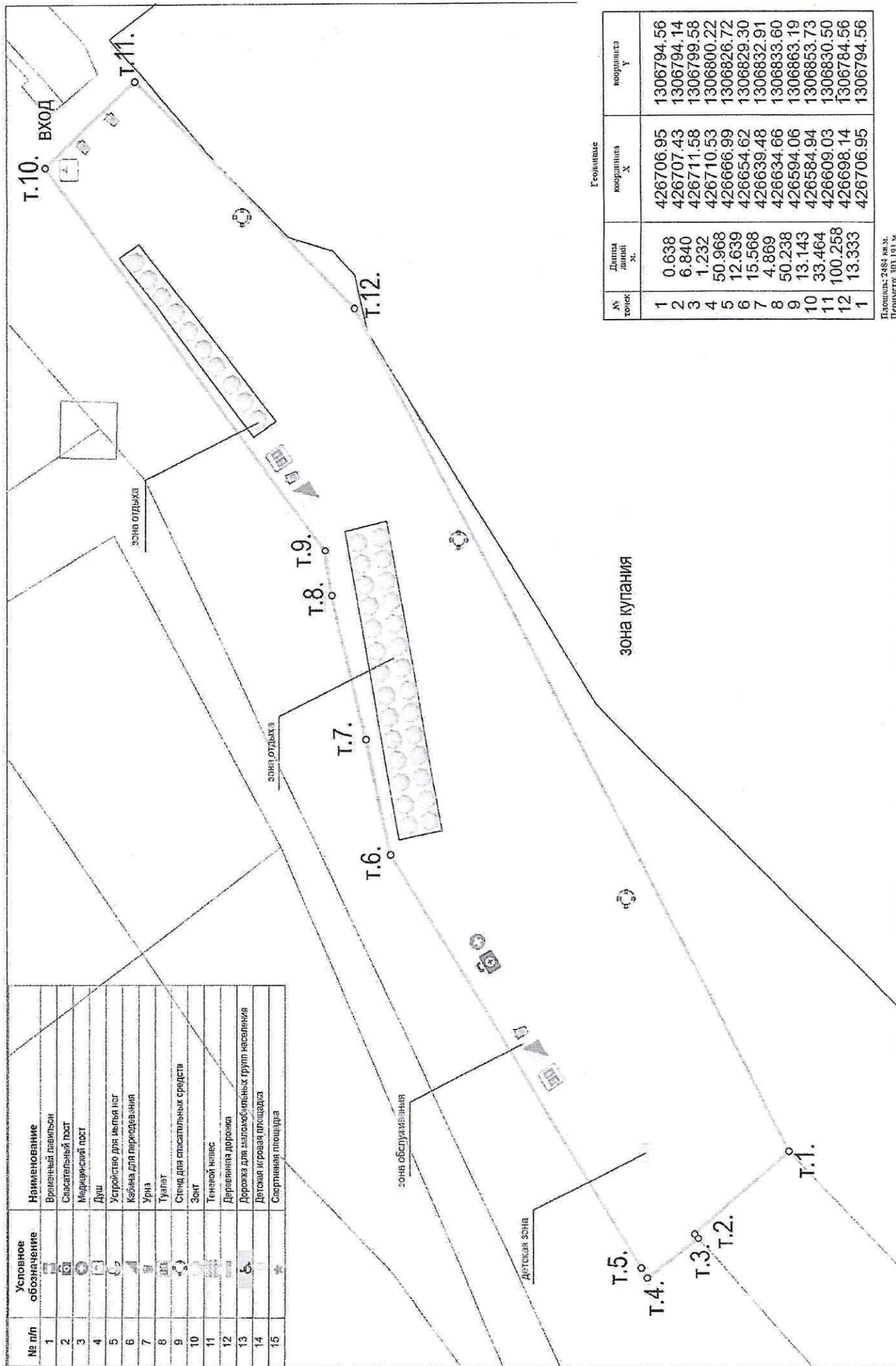
№ з/п	Длина лесты л.	Тепловые		координаты X Y
		маршала	маршала	
1	13.232	427935.36	1304664.21	
2	22.399	427925.80	1304673.37	
3	12.590	427925.46	1304695.76	
4	31.417	427924.53	1304708.32	
5	9.056	427923.01	1304739.70	
6	16.903	427932.06	1304739.98	
7	10.317	427922.71	1304757.82	
8	31.607	427921.18	1304789.39	
9	0.870	427920.31	1304789.38	
10	8.796	427920.13	1304798.17	
11	1.371	427918.76	1304798.15	
12	7.151	427918.44	1304805.29	
13	2.025	427920.46	1304805.42	
14	11.401	427919.84	1304816.80	
15	2.502	427919.73	1304819.30	
16	10.055	427909.71	1304820.12	
17	7.087	427906.85	1304813.64	
18	26.248	427908.30	1304787.43	
19	1.142	427907.16	1304787.49	
20	89.874	427911.33	1304697.71	
21	4.221	427912.46	1304693.64	
22	29.874	427914.24	1304663.82	
23	8.018	427921.55	1304660.53	
24	10.273	427931.56	1304658.23	
25	3.428	427934.90	1304657.46	
26	0.471	427935.37	1304657.36	
27	6.847	427935.36	1304664.21	
Т				



№ п/п	Условное обозначение	Наименование
1	[Symbol]	Временный павильон
2	[Symbol]	Спасательный пост
3	[Symbol]	Медицинский пост
4	[Symbol]	Душ
5	[Symbol]	Устройство для мытья ног
6	[Symbol]	Кабина для переодевания
7	[Symbol]	Урна
8	[Symbol]	Туалет
9	[Symbol]	Стенд для спасательных средств
10	[Symbol]	Занг
11	[Symbol]	Теневой навес
12	[Symbol]	Деревянная дорожка
13	[Symbol]	Дорожка для маломобильных групп населения
14	[Symbol]	Детская игровая площадка
15	[Symbol]	Спортивная площадка







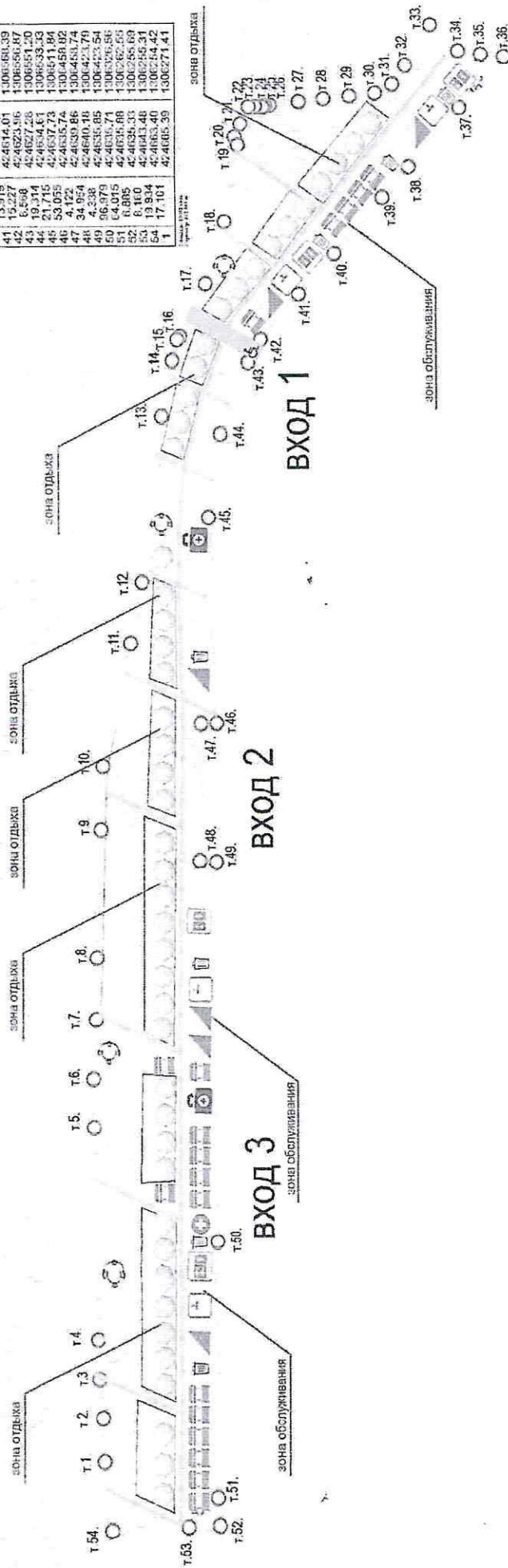
№ п/п	Условное обозначение	Наименование
1	Временный лагерь	Временный лагерь
2	Спасательный пост	Спасательный пост
3	Медицинский пост	Медицинский пост
4	Душ	Душ
5	Устройство для мытья ног	Устройство для мытья ног
6	Кабина для переодевания	Кабина для переодевания
7	Урна	Урна
8	Туалет	Туалет
9	Стенд для спасательных средств	Стенд для спасательных средств
10	Зонт	Зонт
11	Теневой навес	Теневой навес
12	Деревянная дорожка	Деревянная дорожка
13	Дорожка для маломобильных групп населения	Дорожка для маломобильных групп населения
14	Детская игровая площадка	Детская игровая площадка
15	Спортивная площадка	Спортивная площадка

Геопункты			
№ точек	Длина линии, м.	координата X	координата Y
1	0.638	426706.95	1306794.56
2	6.840	426707.43	1306794.14
3	1.232	426711.58	1306799.58
4	50.968	426710.53	1306800.22
5	12.639	426666.99	1306826.72
6	15.568	426654.62	1306829.30
7	4.869	426639.48	1306832.91
8	50.238	426634.66	1306833.60
9	13.143	426594.06	1306863.19
10	33.464	426584.94	1306853.73
11	100.258	426609.03	1306830.50
12	13.333	426698.14	1306784.56
1		426706.95	1306794.56

Площадь: 2484 кв.м.  
Периметр: 303,191 м.

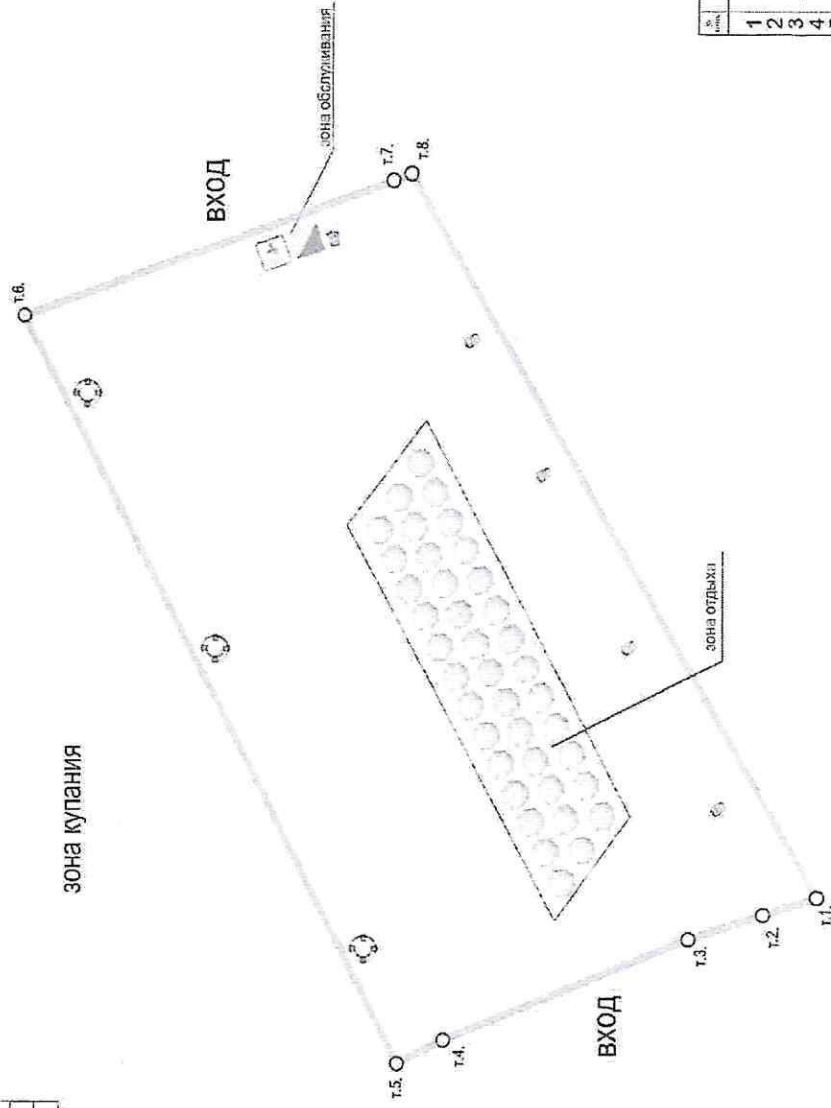
№ п/п	Условное обозначение	Наименование
1		Временный павильон
2		Спасательный пост
3		Медицинский пост
4		Душ
5		Устройство для малых ног
6		Кабина для пересадки
7		Урна
8		Туалет
9		Стенд для спальных средств
10		Зонит
11		Теневой навес
12		Деревянная дорожка
13		Дорожка для маломобильных групп населения
14		Детская игровая площадка
15		Спортивная площадка

зона кулания



№ п/п	Условное обозначение	Наименование	Координаты
1		10.672	42.4865.39
2		10.160	42.4865.75
3		10.238	42.4865.72
4		52.743	42.4865.79
5		12.449	42.4867.88
6		15.319	42.4867.17
7		15.339	42.4866.58
8		32.041	42.4865.93
9		32.333	42.4865.40
10		32.333	42.4865.03
11		43.022	42.4865.11
12		14.171	42.4849.91
13		5.395	42.4846.71
14		1.037	42.4845.02
15		16.056	42.4838.38
16		16.837	42.4833.41
17		20.021	42.4829.78
18		20.021	42.4829.06.92
19		4.577	42.4828.09
20		4.930	42.4828.09
21		1.967	42.4828.17
22		1.984	42.4828.17
23		0.885	42.4827.69
24		1.353	42.4827.69
25		7.514	42.4813.26
26		6.451	42.4813.80
27		6.309	42.4810.38
28		5.474	42.4800.62
29		5.015	42.4804.04
30		5.872	42.4809.29
31		12.115	42.4806.21
32		9.761	42.4807.76
33		5.970	42.4806.58
34		5.963	42.4806.72
35		17.440	42.4800.76
36		17.440	42.4800.76
37		20.083	42.4800.30
38		10.310	42.4800.30
39		10.310	42.4800.30
40		15.227	42.4804.81
41		15.227	42.4804.81
42		19.314	42.4823.56
43		21.715	42.4823.56
44		53.055	42.4834.53
45		4.122	42.4835.74
46		4.122	42.4835.74
47		34.954	42.4839.86
48		4.338	42.4840.18
49		4.338	42.4835.85
50		6.895	42.4835.71
51		6.895	42.4835.88
52		13.934	42.4835.33
53		13.934	42.4835.48
54		17.101	42.4835.40
55		17.101	42.4835.39
56		19.314	42.4823.56
57		21.715	42.4823.56
58		53.055	42.4834.53
59		4.122	42.4835.74
60		4.122	42.4835.74
61		34.954	42.4839.86
62		4.338	42.4840.18
63		4.338	42.4835.85
64		6.895	42.4835.71
65		6.895	42.4835.88
66		13.934	42.4835.33
67		13.934	42.4835.48
68		17.101	42.4835.40
69		17.101	42.4835.39

№ п/п	Условное обозначение	Наименование
1		Временный павильон
2		Спасательный пост
3		Медицинский пост
4		Душ
5		Устройство для мытья ног
6		Кабина для переодевания
7		Урна
8		Туалет
9		Стена для спасательных средств
10		Зонт
11		Теневой навес
12		Деревянная дорожка
13		Дорожка для маломобильных групп населения
14		Детская игровая площадка
15		Спортивная площадка



№ пункта	Площадь, кв.м	Габариты		Высота, м
		ширина	длина	
1	2,898	425023,17	1307449,90	
2	4,017	425024,36	1307447,26	
3	13,642	425026,01	1307443,60	
4	2,659	425030,72	1307430,80	
5	42,997	425031,45	1307428,24	
6	19,996	425072,71	1307440,34	
7	1,000	425065,07	1307458,82	
8	42,667	425064,69	1307459,74	
1		425023,17	1307449,90	

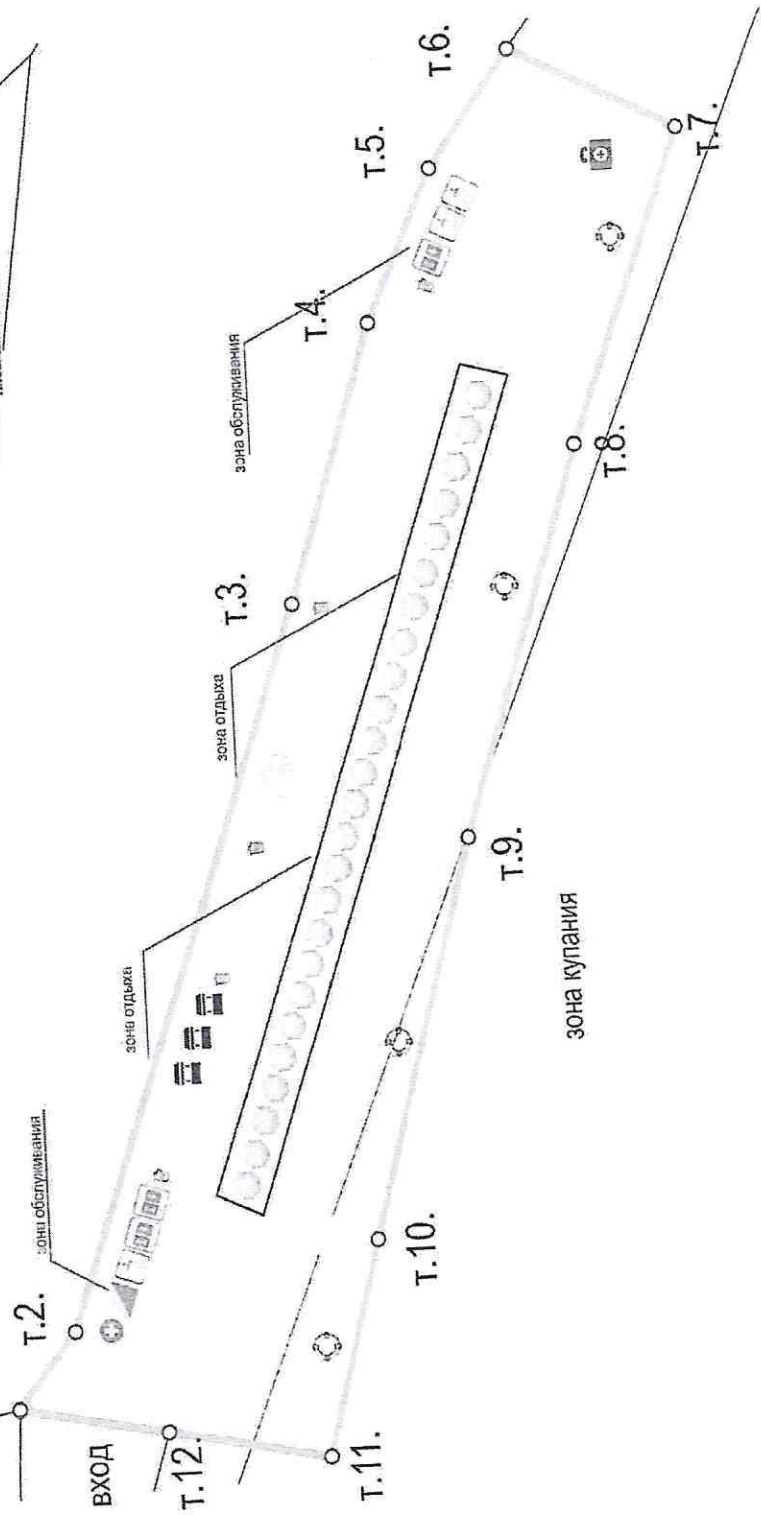
Числа в мм.кв.

Графическое приложение к пунктам\_20.21\_ текстовой части М 1:500

№ п/п	Условное обозначение	Наименование
1		Временный павильон
2		Специальный пост
3		Медицинский пост
4		Душ
5		Устройство для мытья ног
6		Кабинка для переодевания
7		Урна
8		Туалет
9		Стенд для спасательных средств
10		Зонг
11		Тентовый навес
12		Деревянная дорожка
13		Дорожка для маломобильных групп населения
14		Детская игровая площадка
15		Спортивная площадка

№ точки	Длина линии м.	Геошпикет	
		координата X	координата Y
1	4.819	424414.15	1305559.39
2	38.416	424410.34	1305556.44
3	14.635	424374.06	1305543.81
4	8.367	424360.14	1305539.29
5	7.179	424352.54	1305535.79
6	9.330	424346.74	1305531.56
7	16.708	424351.04	1305523.28
8	20.622	424366.69	1305529.13
9	20.867	424386.32	1305535.45
10	11.172	424406.43	1305541.02
11	8.258	424417.23	1305543.88
12	7.554	424415.62	1305551.98
1		424414.15	1305559.39

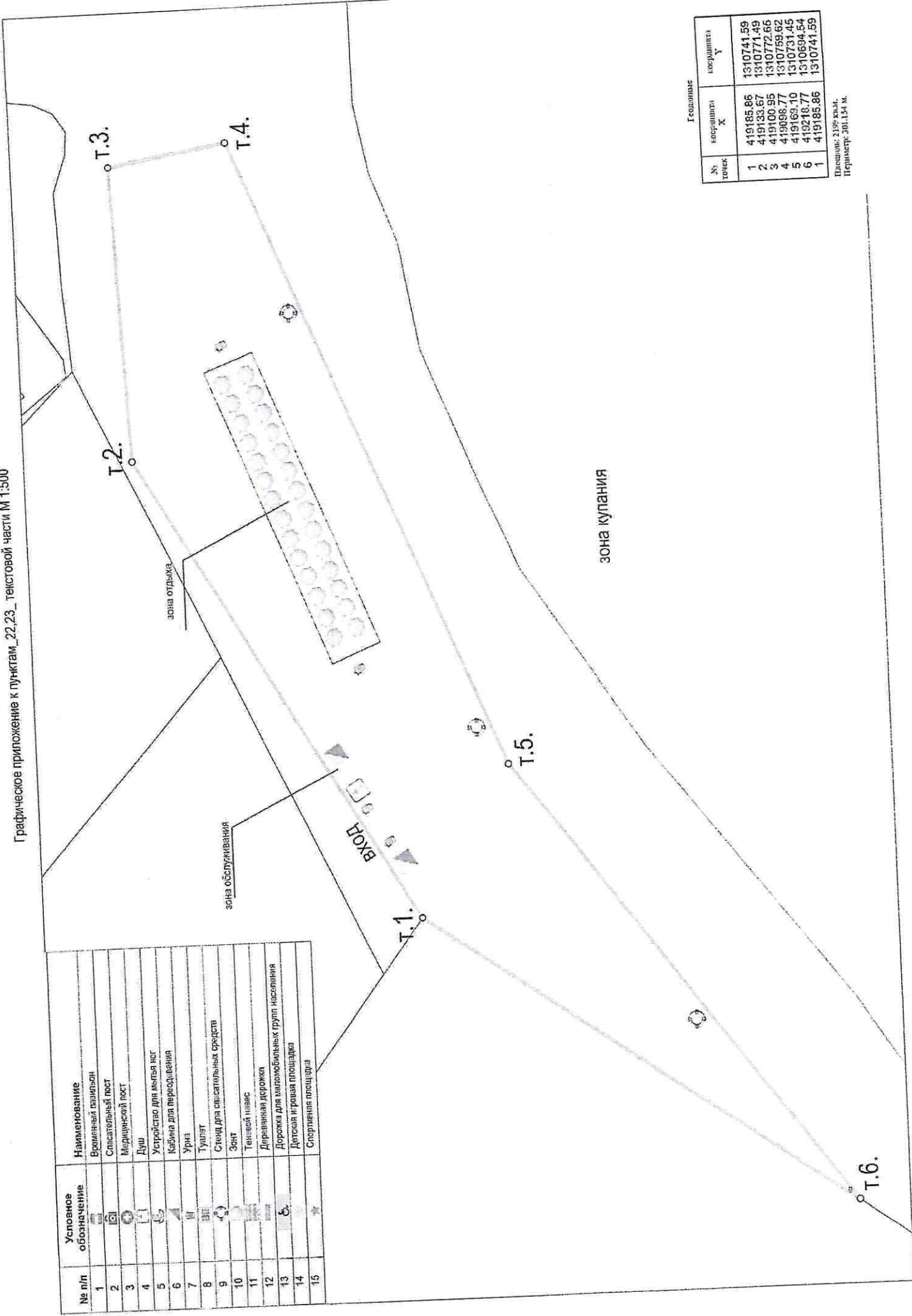
Шкала: 365 м:1.



Приложение №10 к Перечню

Графическое приложение к пунктам\_22,23\_ текстовой части М 1:500

№ п/п	Условное обозначение	Наименование
1		Временный павильон
2		Спасательный пост
3		Медицинский пост
4		Душ
5		Устройство для мытья ног
6		Кабина для переодевания
7		Урна
8		Туалет
9		Стенд для спасательных средств
10		Зонг
11		Теневой навес
12		Деревянная дорожка
13		Дорожка для маломобильных групп населения
14		Детская игровая площадка
15		Спортивная площадка



№ точки	Геоординаты	
	X	Y
1	419185.86	1310741.59
2	419183.67	1310771.49
3	419100.95	1310772.66
4	419098.77	1310759.62
5	419163.10	1310731.45
1	419216.77	1310694.54
1	419185.86	1310741.59

Площадь: 2139 кв.м.  
Периметр: 301,154 м.

Приложение №1 к Перечню

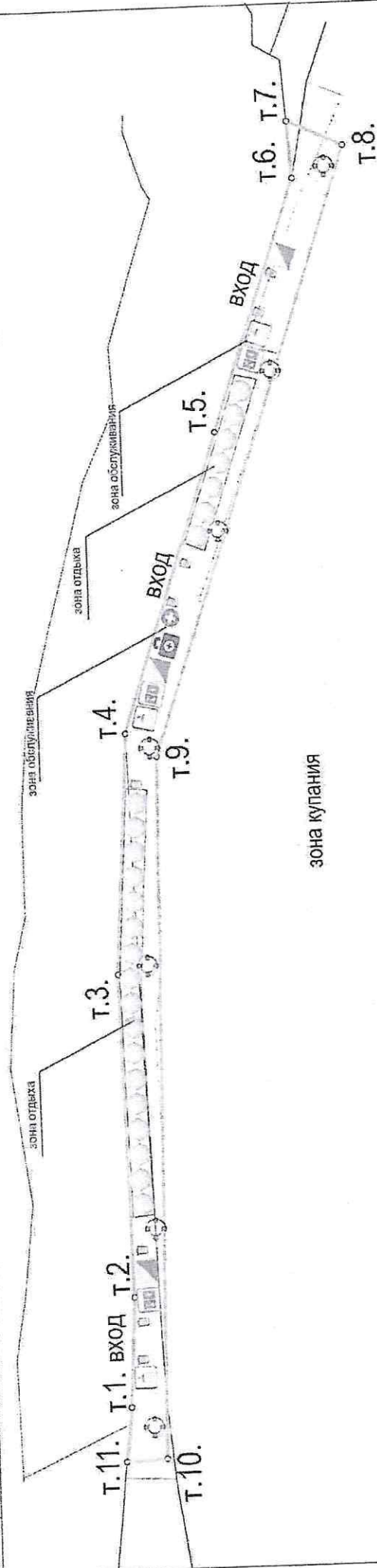
Графическое приложение к пунктам 24,25\_ текстовой части М 1:500

№ п/п	Условное обозначение	Наименование
1		Временный павильон
2		Спасательный пост
3		Медицинский пост
4		Душ
5		Устройство для мытья ног
6		Кабина для переодевания
7		Урна
8		Туалет
9		Стенд для спасательных средств
10		Зонт
11		Тентовый навес
12		Деревянная дорожка
13		Дорожка для инвалидных групп населения
14		Детская игровая площадка
15		Спортивная площадка

Г.содынные

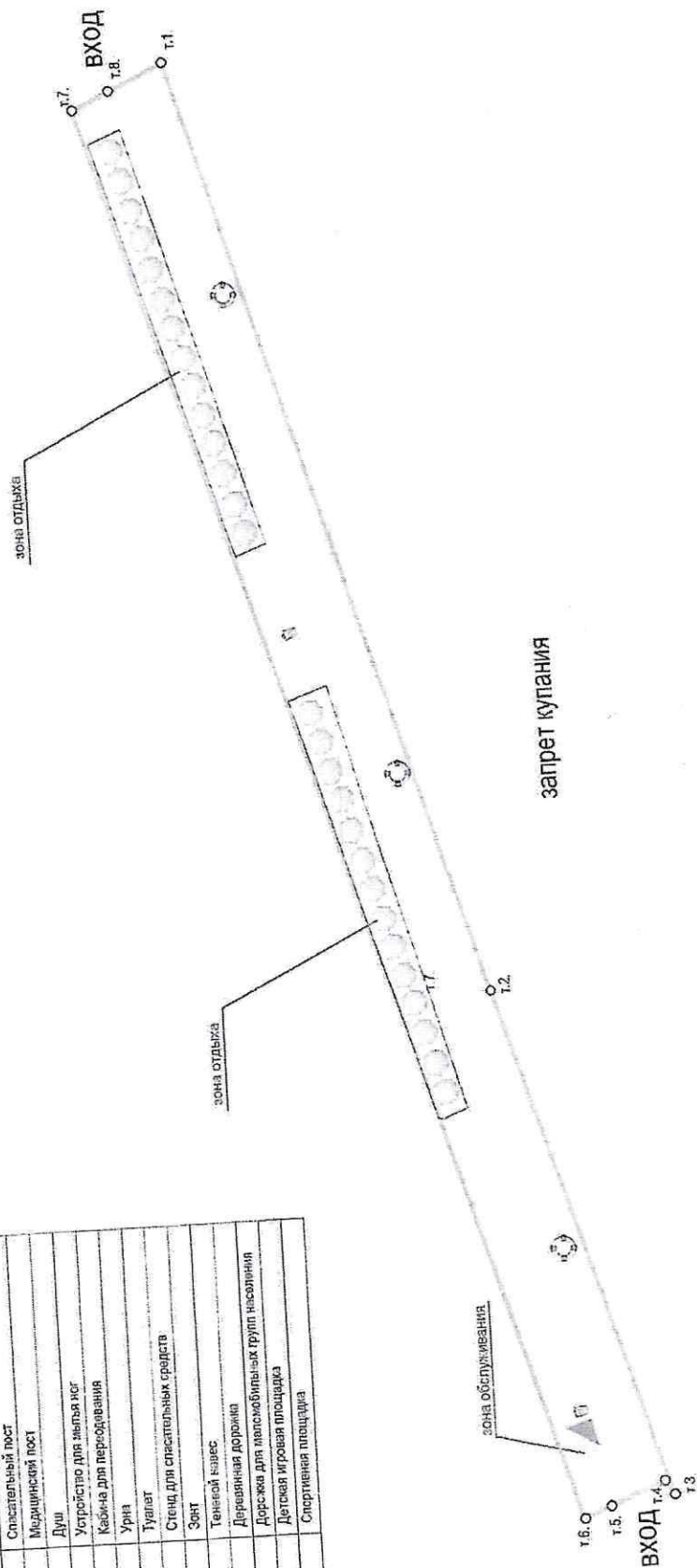
№ точек	координата X	координата Y
1	418422.78	1311669.14
2	418399.38	1311691.02
3	418335.44	1311761.01
4	418283.44	1311809.37
5	418201.47	1311853.55
6	418132.21	1311889.48
7	418121.57	1311802.30
8	418114.80	1311886.53
9	418281.64	1311798.18
10	418426.15	1311651.01
11	418435.11	1311658.78
1	418422.78	1311669.14

Площадь: 4418 кв.м.  
Периметр: 826.277 м.



Графическое приложение к пунктам\_26,27\_ текстовой части М 1:500

№ п/п	Условное обозначение	Наименование
1		Временный павильон
2		Спальный пост
3		Модульный пост
4		Душ
5		Устройство для мытья ног
6		Кабина для переодевания
7		Урна
8		Туалет
9		Стенд для спальных средств
10		Зант
11		Теневой навес
12		Деревянная дорожка
13		досжка для инвалидных групп населения
14		Детская игровая площадка
15		Спортивная площадка



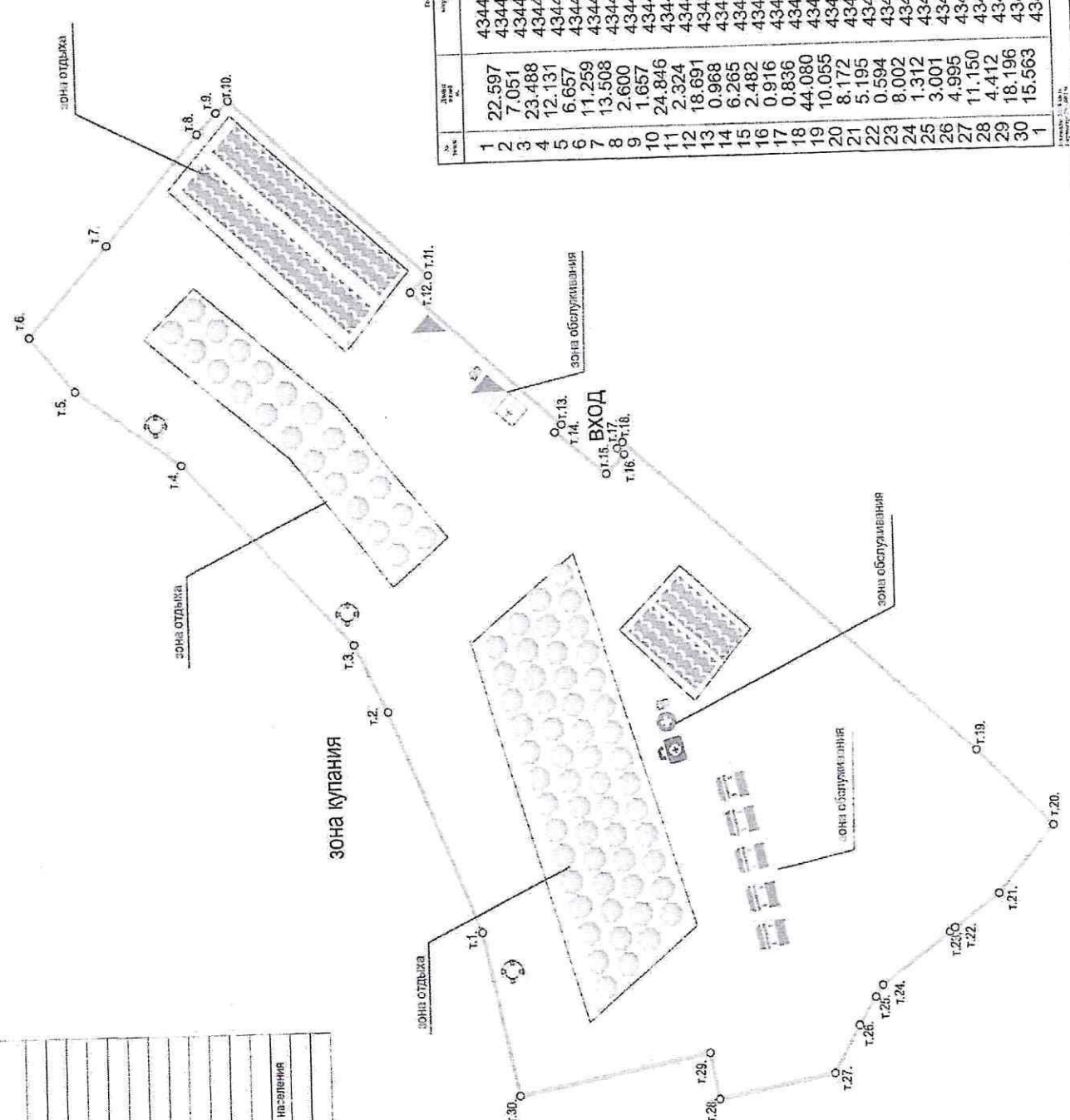
№ п/п	Условное обозначение	Указание	Указание
1	70.155	424705.48	1307189.95
2	37.918	424725.02	1307257.33
3	1.191	424736.04	1307293.61
4	4.192	424735.39	1307292.61
5	2.093	424731.50	1307294.17
6	106.505	424729.56	1307294.96
7	2.958	424698.89	1307192.96
8	4.289	424701.58	1307191.73
1		424705.48	1307189.95

Ин. арх. 2013г.г.



Графическое приложение к пунктам 28,29\_ текстовой части М 1:500

№ п/п	Условное обозначение	Наименование
1		Временный парковочный пост
2		Спасательный пост
3		Медицинский пост
4		Душ
5		Устройство для мытья ног
6		Кабина для переодевания
7		Урна
8		Туалет
9		Стенд для спасательных средств
10		Зонт
11		Теневой навес
12		Дренажная дорожка
13		Дорожка для маломобильных групп населения
14		Детская игровая площадка
15		Спортивная площадка



№ п/п	Адрес объекта	Площадь объекта	Средняя стоимость
1	22.597	434402.88	1295792.06
2	7.051	434411.09	1295813.11
3	23.488	434414.15	1295819.46
4	12.131	434429.89	1295836.89
5	6.657	434439.63	1295844.14
6	11.259	434443.85	1295849.28
7	13.508	434436.37	1295857.71
8	2.600	434427.56	1295867.94
9	1.657	434425.74	1295869.80
10	24.846	434424.56	1295870.96
11	2.324	434406.30	1295854.12
12	18.691	434408.00	1295852.53
13	0.968	434394.30	1295839.82
14	6.265	434394.94	1295839.10
15	2.482	434390.18	1295835.01
16	0.916	434389.47	1295836.81
17	0.836	434389.16	1295837.41
18	44.080	434388.58	1295838.01
19	10.055	434356.14	1295808.18
20	8.172	434349.21	1295800.89
21	5.195	434354.38	1295794.57
22	0.594	434358.54	1295791.46
23	8.002	434359.01	1295791.09
24	1.312	434365.41	1295786.29
25	3.001	434366.09	1295785.17
26	4.995	434367.66	1295782.61
27	11.150	434370.09	1295778.25
28	4.412	434381.02	1295776.05
29	18.196	434381.86	1295780.39
30	15.563	434399.71	1295776.82
1		434402.88	1295792.06