

Утверждена

(наименование документа об утверждении, включая наименования органов государственной власти или

органов местного самоуправления, принявших решение об утверждении схемы или

подписавших соглашение о перераспределении земельных участков)

от _____ № _____




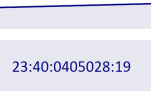




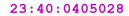
Схема расположения земельного участка или земельных участков на кадастровом плане территории

Условный номер земельного участка _____ (указывается в случае, если предусматривается образование двух и более земельных участков)		
Площадь земельного участка _____ 516 м² (указывается проектная площадь образуемого земельного участка, вычисленная с использованием технологических и программных средств, в том числе размещенных на официальном сайте федерального органа исполнительной власти, уполномоченного Правительством Российской Федерации на осуществление государственного кадастрового учета, государственной регистрации прав, ведение Единого государственного реестра недвижимости и предоставление сведений, содержащихся в Едином государственном реестре недвижимости, в информационно-телекоммуникационной сети "Интернет" (далее - официальный сайт), с округлением до 1 квадратного метра. Указанное значение площади земельного участка может быть уточнено при проведении кадастровых работ не более чем на десять процентов)		
Обозначение характерных точек границ	Координаты, МСК-23 зона 1, м (указываются в случае подготовки схемы расположения земельного участка с использованием технологических и программных средств, в том числе размещенных на официальном сайте. Значения координат, полученные с использованием указанных технологических и программных средств, указываются с округлением до 0,01 метра)	
	X	Y
1	2	3
н1	427 688,25	1 300 828,50
н2	427 674,87	1 300 843,42
н3	427 658,91	1 300 829,32
н4	427 677,00	1 300 808,17
н1	427 688,25	1 300 828,50



Масштаб 1:700

Условные обозначения:

- 
 - характерная точка границы земельного участка, сведения о которой отсутствуют в ЕГРН, местоположение которой определено при кадастровых работах (новая характерная точка)
- 
 - часть границы, местоположение которой определено при выполнении кадастровых работ
- 
 - Надписи кадастрового номера объектов капитального строительства
- 
 - Надписи кадастрового номера земельного участка
- 
 - Земли общего пользования, проезд, проход
- 
 - Граница ЗОУИТ
- 
 - Обозначение ЗОУИТ
- 
 - Граница кадастрового квартала
- 
 - Обозначение кадастрового квартала