



АДМИНИСТРАЦИЯ МУНИЦИПАЛЬНОГО ОБРАЗОВАНИЯ
ГОРОД-КУРОРТ ГЕЛЕНДЖИК

ПОСТАНОВЛЕНИЕ

от 19.08.2022

№ 1884

г. Геленджик

Об утверждении документации по планировке и межеванию территории для размещения линейного объекта «Строительство очистных сооружений канализации производительностью 50 тыс. м³/сутки и глубоководного выпуска по ул. Солнцедарской, б/н в г. Геленджике. Этап 3»

На основании заявлений первого заместителя директора ООО «Концессии водоснабжения – Геленджик» Рахимова Д.К. от 31 мая 2022 года КВГ/2284-22 и от 8 июля 2022 года №КВГ/2977-22, руководствуясь статьями 42, 43, 45, 46 Градостроительного кодекса Российской Федерации, статьями 16, 28, 37 Федерального закона от 6 октября 2003 года №131-ФЗ «Об общих принципах организации местного самоуправления в Российской Федерации» (в редакции Федерального закона от 30 декабря 2021 года №492-ФЗ), постановлением Правительства Российской Федерации от 12 мая 2017 года №564 «Об утверждении Положения о составе и содержании документации по планировке территории, предусматривающей размещение одного или нескольких линейных объектов» (в редакции постановления Правительства Российской Федерации от 2 апреля 2022 года №569), постановлением администрации муниципального образования город-курорт Геленджик от 20 февраля 2015 года №634 «Об утверждении Порядка подготовки и утверждения документации по планировке территории муниципального образования город-курорт Геленджик» (в редакции постановления администрации муниципального образования город-курорт Геленджик от 20 июля 2017 года №2559), постановлением администрации муниципального образования город-курорт Геленджик от 24 декабря 2021 года №2779 «О подготовке проекта планировки и межевания территории для размещения линейного объекта: «Строительство очистных сооружений канализации производительностью 50 тыс. м³/сутки и глубоководного выпуска в г. Геленджике. Этап 3», статьями 8, 33, 72 Устава муниципального образования город-курорт Геленджик, постановляю:

1. Утвердить документацию по проекту планировки территории для размещения линейного объекта: «Строительство очистных сооружений

канализации производительностью 50 тыс. м³/сутки и глубоководного выпуска по ул. Солнцедарской, б/н в г. Геленджике. Этап 3» в составе:

1) раздела 1 «Проект планировки территории. Графическая часть» (приложение 1);

2) раздела 2 «Положение о размещении линейного объекта» (приложение 2).

2. Утвердить документацию по проекту межевания территории для размещения линейного объекта: «Строительство очистных сооружений канализации производительностью 50 тыс. м³/сутки и глубоководного выпуска по ул. Солнцедарской, б/н в г. Геленджике. Этап 3» в составе:

1) раздела 1 «Проект межевания территории. Графическая часть» (приложение 3);

2) раздела 2 «Проект межевания территории. Текстовая часть» (приложение 4).

3. Признать утратившими силу:

1) постановление администрации муниципального образования город-курорт Геленджик от 14 сентября 2017 года №3155 «Об утверждении проектов планировки и межевания территории для размещения линейного объекта «Напорный канализационный коллектор от ГКНС в районе бывшего стадиона «Спартак» до существующих ОКС (южная часть по ул. Полевой) в г. Геленджике»;

2) постановление администрации муниципального образования город-курорт Геленджик от 14 сентября 2017 года №3156 «Об утверждении проектов планировки и межевания территории для размещения линейного объекта «Напорный канализационный коллектор от ГКНС в районе бывшего стадиона «Спартак» до существующих ОКС (северная часть по ул. Леселидзе) в г. Геленджике»;

3) постановление администрации муниципального образования город-курорт Геленджик от 14 сентября 2017 года №3157 «Об утверждении проектов планировки и межевания территории для размещения линейного объекта «Самотечный канализационный коллектор от существующей канализационной сети по ул. Херсонской до ГКНС в районе бывшего стадиона «Спартак» в г. Геленджике»;

4) постановление администрации муниципального образования город-курорт Геленджик от 14 сентября 2017 года №3158 «Об утверждении проектов планировки и межевания территории для размещения линейного объекта «Самотечный канализационный коллектор от колодца-гасителя по Приморскому бульвару до КНС-3 в г. Геленджике»;

5) постановление администрации муниципального образования город-курорт Геленджик от 14 сентября 2017 года №3175 «Об утверждении проектов планировки и межевания территории для размещения линейного объекта «Напорный канализационный коллектор от КНС-2 до колодца-гасителя по ул. Мира до ул. Ленина в г. Геленджике».

4. Опубликовать настоящее постановление в печатном средстве массовой информации «Официальный вестник органов местного самоуправления

муниципального образования город-курорт Геленджик» и разместить на официальном сайте администрации муниципального образования город-курорт Геленджик в информационно-телекоммуникационной сети «Интернет» (www.gelendzhik.org).

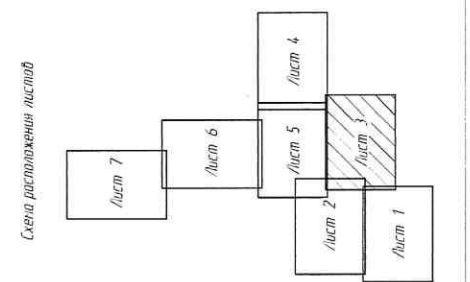

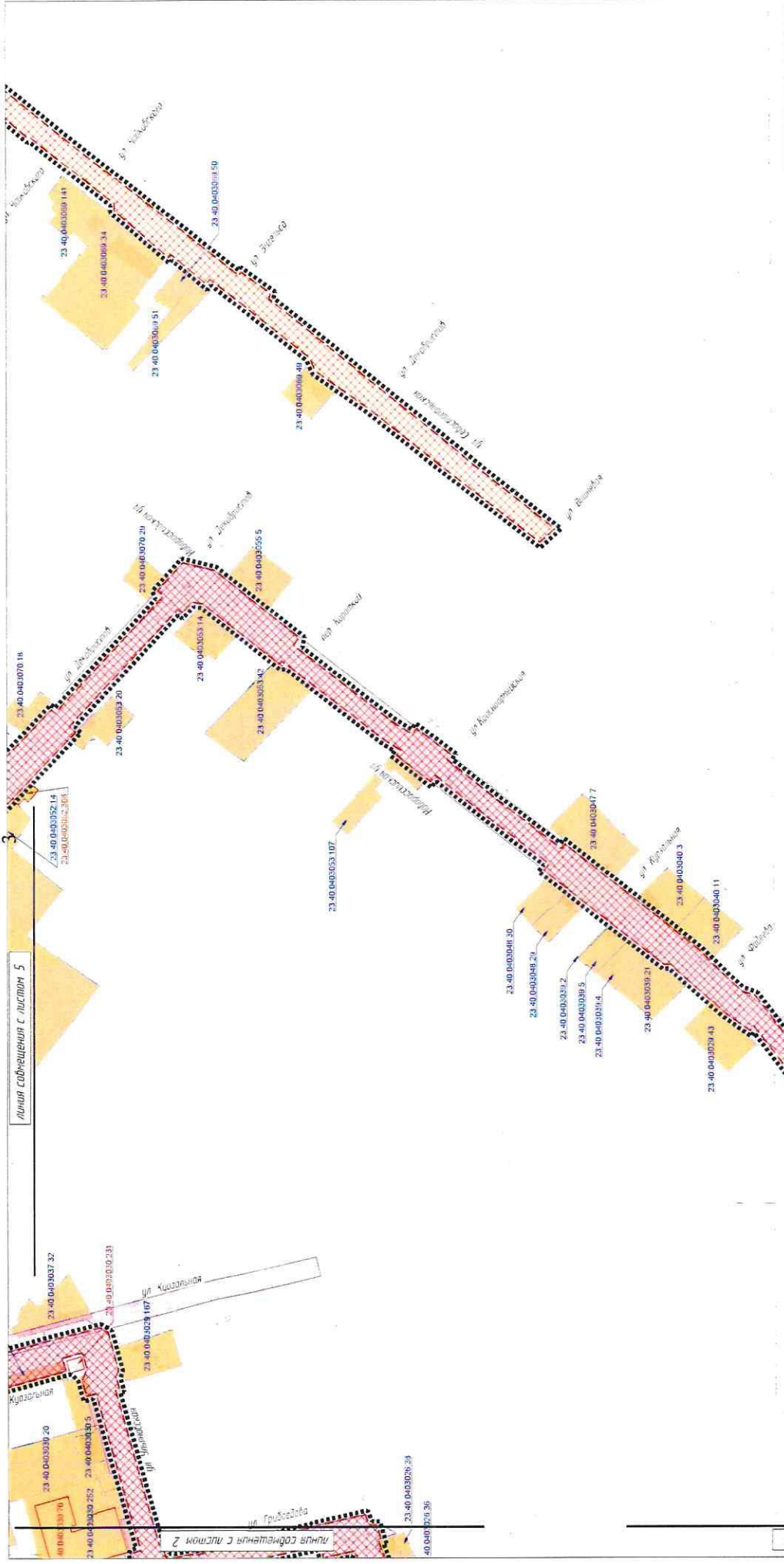
5. Контроль за выполнением настоящего постановления возложить на заместителя главы муниципального образования город-курорт Геленджик Грачева А.А.

6. Постановление вступает в силу со дня его официального опубликования.

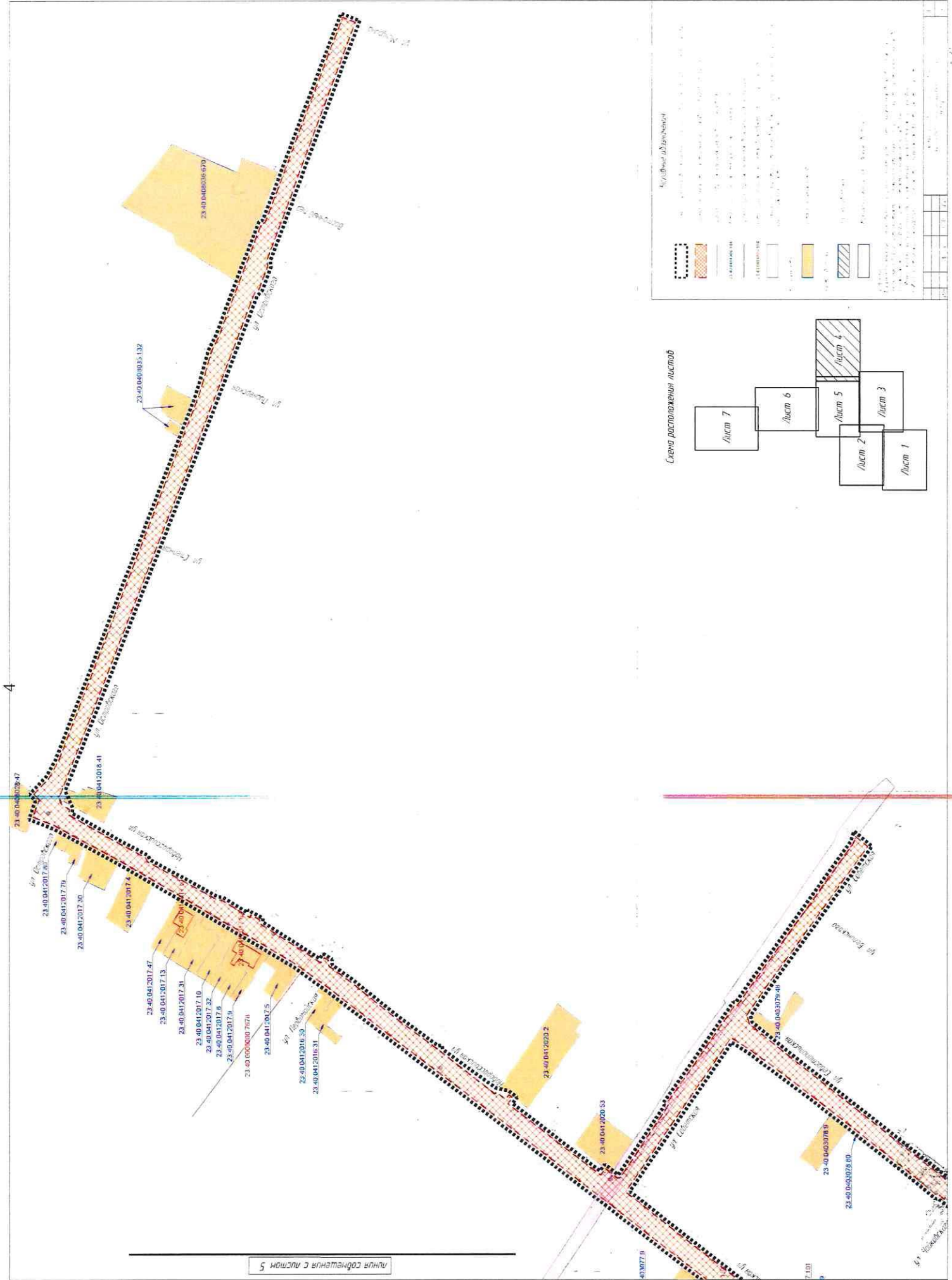
Глава муниципального образования
город-курорт Геленджик



А.А. Богодистов



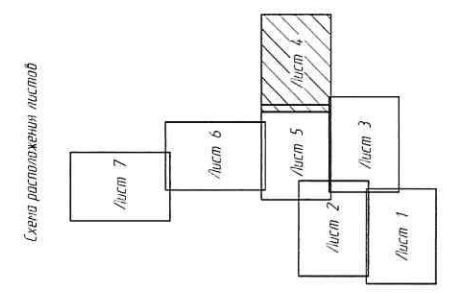
| | | | |
|-----------------------------|---------------|-------------|-------------|
| линия содвещения с листом 1 | | | |
| № документа | Дата введения | Исполнитель | Составитель |
| | | | |



5 ишізін с ынашамад болы

Күшінеді алушылар

- 1. Құрылыс нысанының шекарасы
- 2. Құрылыс нысанының аумағы
- 3. Құрылыс нысанының аумағы
- 4. Құрылыс нысанының аумағы
- 5. Құрылыс нысанының аумағы
- 6. Құрылыс нысанының аумағы
- 7. Құрылыс нысанының аумағы
- 8. Құрылыс нысанының аумағы
- 9. Құрылыс нысанының аумағы
- 10. Құрылыс нысанының аумағы
- 11. Құрылыс нысанының аумағы
- 12. Құрылыс нысанының аумағы
- 13. Құрылыс нысанының аумағы
- 14. Құрылыс нысанының аумағы
- 15. Құрылыс нысанының аумағы
- 16. Құрылыс нысанының аумағы
- 17. Құрылыс нысанының аумағы
- 18. Құрылыс нысанының аумағы
- 19. Құрылыс нысанының аумағы
- 20. Құрылыс нысанының аумағы
- 21. Құрылыс нысанының аумағы
- 22. Құрылыс нысанының аумағы
- 23. Құрылыс нысанының аумағы
- 24. Құрылыс нысанының аумағы
- 25. Құрылыс нысанының аумағы
- 26. Құрылыс нысанының аумағы
- 27. Құрылыс нысанының аумағы
- 28. Құрылыс нысанының аумағы
- 29. Құрылыс нысанының аумағы
- 30. Құрылыс нысанының аумағы
- 31. Құрылыс нысанының аумағы
- 32. Құрылыс нысанының аумағы
- 33. Құрылыс нысанының аумағы
- 34. Құрылыс нысанының аумағы
- 35. Құрылыс нысанының аумағы
- 36. Құрылыс нысанының аумағы
- 37. Құрылыс нысанының аумағы
- 38. Құрылыс нысанының аумағы
- 39. Құрылыс нысанының аумағы
- 40. Құрылыс нысанының аумағы
- 41. Құрылыс нысанының аумағы
- 42. Құрылыс нысанының аумағы
- 43. Құрылыс нысанының аумағы
- 44. Құрылыс нысанының аумағы
- 45. Құрылыс нысанының аумағы
- 46. Құрылыс нысанының аумағы
- 47. Құрылыс нысанының аумағы
- 48. Құрылыс нысанының аумағы
- 49. Құрылыс нысанының аумағы
- 50. Құрылыс нысанының аумағы



| | | | |
|-------|-------------------|--------------------|------------|
| № п/п | № документа | Содержание | Дата |
| 1 | 23-40.041.2017.47 | Архитектурный план | 2017.04.15 |
| 2 | 23-40.041.2017.10 | Архитектурный план | 2017.04.15 |
| 3 | 23-40.041.2017.30 | Архитектурный план | 2017.04.15 |
| 4 | 23-40.041.2017.47 | Архитектурный план | 2017.04.15 |
| 5 | 23-40.041.2017.13 | Архитектурный план | 2017.04.15 |
| 6 | 23-40.041.2017.31 | Архитектурный план | 2017.04.15 |
| 7 | 23-40.041.2017.10 | Архитектурный план | 2017.04.15 |
| 8 | 23-40.041.2017.32 | Архитектурный план | 2017.04.15 |
| 9 | 23-40.041.2017.6 | Архитектурный план | 2017.04.15 |
| 10 | 23-40.041.2017.9 | Архитектурный план | 2017.04.15 |
| 11 | 23-40.041.2017.76 | Архитектурный план | 2017.04.15 |
| 12 | 23-40.041.2017.5 | Архитектурный план | 2017.04.15 |
| 13 | 23-40.041.2016.39 | Архитектурный план | 2016.04.15 |
| 14 | 23-40.041.2016.31 | Архитектурный план | 2016.04.15 |
| 15 | 23-40.041.2020.2 | Архитектурный план | 2020.04.15 |
| 16 | 23-40.041.2020.53 | Архитектурный план | 2020.04.15 |
| 17 | 23-40.041.2020.40 | Архитектурный план | 2020.04.15 |
| 18 | 23-40.041.2020.80 | Архитектурный план | 2020.04.15 |
| 19 | 23-40.041.2020.80 | Архитектурный план | 2020.04.15 |
| 20 | 23-40.041.2020.80 | Архитектурный план | 2020.04.15 |

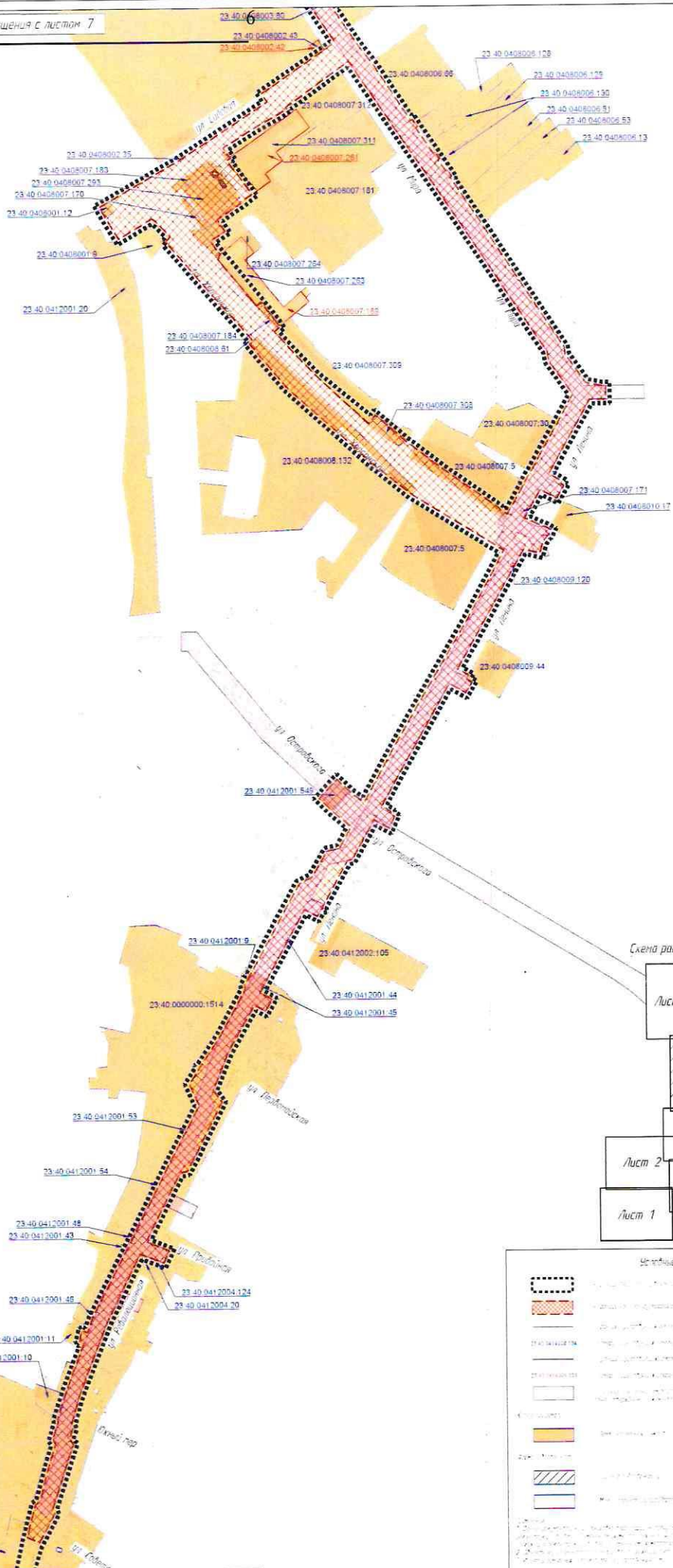
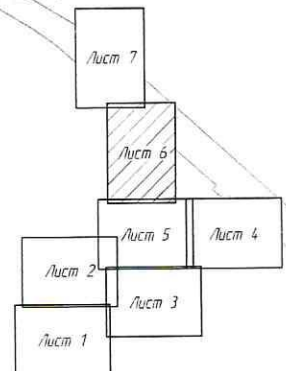


Схема расположения листов



Условные обозначения

- граница территории, подлежащая изъятию
- граница территории, подлежащая изъятию (с заделкой)
- граница территории, подлежащая изъятию (с заделкой)
- граница территории, подлежащая изъятию (с заделкой)
- граница территории, подлежащая изъятию (с заделкой)
- территория, подлежащая изъятию
- территория, подлежащая изъятию
- территория, подлежащая изъятию

23.40.0408007.35
23.40.0408007.183
23.40.0408007.293
23.40.0408007.179
23.40.0408001.12
23.40.0408001.6
23.40.0412001.20
23.40.0408007.184
23.40.0408006.61
23.40.0408007.306
23.40.0408007.308
23.40.0408007.309
23.40.0408006.132
23.40.0408007.5
23.40.0408007.171
23.40.0408016.17
23.40.0408009.120
23.40.0408009.44
23.40.0412001.846
23.40.0412001.9
23.40.0412002.105
23.40.0412001.44
23.40.0412001.45
23.40.0412001.53
23.40.0412001.54
23.40.0412001.48
23.40.0412001.43
23.40.0412001.46
23.40.0412004.124
23.40.0412004.20
23.40.0412001.11
23.40.0412001.10
23.40.0403019.2

| | |
|-------------|------------------|
| № документа | 23.40.0408007.35 |
| № листа | 6 |
| № документа | 23.40.0408007.35 |
| № листа | 6 |
| № документа | 23.40.0408007.35 |
| № листа | 6 |

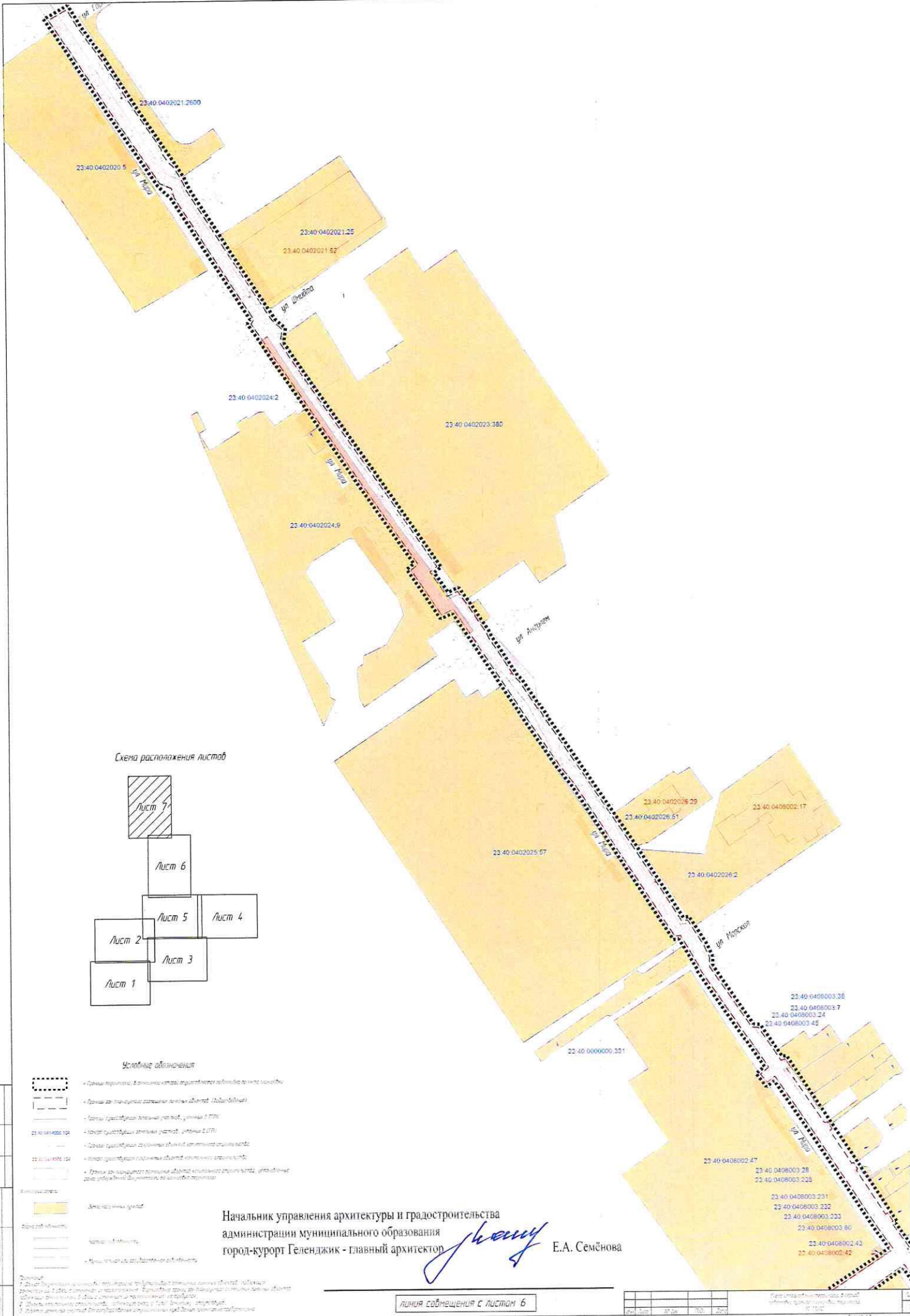
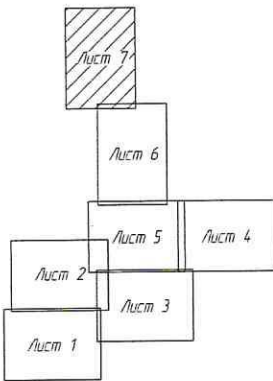


Схема расположения листов



Условные обозначения

- Границы территории, в границах которой осуществляются работы по проекту
 - Границы зон планируемой застройки земель (Зонирование)
 - Границы существующих земельных участков, участки с ЗПИ
 - Участки существующих земельных участков, участки с ЗПИ
 - Границы существующих зон охраны объектов культурного наследия
 - Границы существующих зон охраны объектов историко-культурного наследия
 - Границы зон, в которых запрещены или ограничены определенные виды использования земельных участков, расположенные в границах зон охраны объектов культурного наследия
- Земельный участок
 Земельный участок
 Земельный участок
 Земельный участок
 Земельный участок

Начальник управления архитектуры и градостроительства
 администрации муниципального образования
 город-курорт Геленджик - главный архитектор *Семёнов* Е.А. Семёнова

| | | | |
|---|--------|---------|------|
| № | И.О.Ф. | Подпись | Дата |
| | | | |

Приложение 2

УТВЕРЖДЕН

постановлением администрации
муниципального образования
город-курорт Геленджик

от 19.08.2022 № 1884

РАЗДЕЛ 2

«Положение о размещении линейного объекта»

1. Наименование, основные характеристики и назначение планируемых для размещения линейных объектов, а также линейных объектов, подлежащих реконструкции в связи с изменением их местоположения

Документацией по планировке территории предусматривается строительство линейных объектов очистных сооружений канализации производительностью 50 тыс. м³/сутки и глубоководного выпуска по ул. Солнцедарской в г. Геленджике.

Планируемые к строительству сети напорной канализации и безнапорные сети и коллекторы очистных сооружений канализации являются объектами местного значения.

Все решения, предусмотренные настоящим проектом, обеспечивают надежность проектируемых участков в течение всего срока эксплуатации.

Планировочными решениями 3-го этапа предусматривается строительство участков сетей хозяйственно-бытовой канализации и хозяйственно-питьевого водопровода:

- самотечного канализационного коллектора по ул. Новороссийской до ГКНС;
- самотечного канализационного коллектора от ул. Горной по ул. Мира, ул. Ленина в сторону ГКНС;
- канализационных коллекторов КНС-1;
- самотечного канализационного коллектора по ул. Садовой до КНС-1;
- напорного канализационного коллектора от КНС-1 по ул. Херсонской до колодца-гасителя на ул. Ленина;
- самотечного канализационного коллектора по ул. Островского;
- самотечного канализационного коллектора по ул. Севастопольской;
- самотечного канализационного коллектора по ул. Советской;
- самотечного канализационного коллектора по ул. Революционной;
- водоснабжения ГКНС.

В целом система водоотведения спроектирована с направлением стоков на площадку существующих ОСК «Толстый мыс», предназначенную для транспортировки хозяйственно-бытовых сточных вод.

На территории проектирования имеются инженерные коммуникации:

хозяйственно-бытовой водопровод, газопровод низкого давления, линии электропередачи 4 и 10 кВ, ливневая канализация, хозяйственно-бытовая канализация. Проектирование инженерных сетей за исключением канализационных коллекторов и канализационных сетей данным проектом не предусмотрено.

Проектом предусмотрено переподключение всех существующих абонентов и сетей канализации с установкой колодцев.

Основные характеристики проектируемых объектов приведены в таблице №1.

Таблица №1

| № п/п | Перечень основных требований | Содержание требований |
|-------|--|---|
| 1 | 2 | 3 |
| 1 | Основание подготовки проекта планировки территории | Постановление администрации муниципального образования город-курорт Геленджик от 24 декабря 2021 года №2779 «О подготовке проекта планировки и межевания территории для размещения линейного объекта: «Строительство очистных сооружений канализации производительностью 50 тыс. м ³ /сутки и глубоководного выпуска в г. Геленджике. Этап 3». |
| 2 | Зоны с особыми условиями использования территории, в т.ч.: нормативная санитарно-защитная зона | Не требуется |
| 3 | Строительство инженерных коммуникаций, в т.ч.: | 10,35 км |
| 3.1 | Канализационные напорные сети Ду 300 - 800 мм | Строительство |
| 3.1.1 | Протяженность | 4,6 км |
| 3.2 | Канализационные самотечные сети Ду 200 - 1000 мм | Строительство |
| 3.2.1 | Протяженность | 5,6 км |
| 3.3 | Водопроводная сеть Ду 100 мм | Строительство |
| 3.3.1 | Протяженность | 0,15 км |

| 1 | 2 | 3 |
|---|--|---|
| 4 | Установление красных линий на линейный объект | Не требуется |
| 5 | Установление технических (охранных) зон подземных коммуникаций | Не требуется |
| 6 | Изменение границ лесопарковых и зеленых зон | Не требуется |
| 7 | Изменение границ зон охраны объектов культурного наследия | Не требуется |
| 8 | Ограничение использования земельных участков, иные обременения в существующих границах участков землепользователей | Требуется (Проект межевания территории) |

2. Перечень субъектов Российской Федерации, перечень муниципальных районов, городских округов в составе субъектов Российской Федерации, перечень поселений, населенных пунктов, внутригородских территорий городов федерального значения, на территориях которых устанавливаются зоны планируемого размещения линейных объектов

Субъект Российской Федерации – Краснодарский край.
Муниципальное образование – город-курорт Геленджик.
Населенный пункт: город Геленджик.

3. Перечень координат характерных точек границ зоны планируемого размещения линейного объекта

Перечень координат характерных точек границ зоны планируемого размещения линейных объектов приведен в таблицах №2 и 3 и выполнен в системе координат МСК-23 в соответствии с приказом Федеральной службы земельного кадастра России от 28 марта 2002 года № П/256 «О введении местных систем координат».

Таблица №2

Перечень координат характерных точек границ зоны планируемого размещения водопровода

| Номер точки | Местная система координат МСК-23 | |
|-------------|----------------------------------|---|
| | X | Y |
| 1 | 2 | 3 |

| 1 | 2 | 3 |
|----|-----------|------------|
| 1 | 424673.35 | 1307438.91 |
| 2 | 424675.05 | 1307440.06 |
| 3 | 424677.00 | 1307438.99 |
| 4 | 424678.40 | 1307437.03 |
| 5 | 424680.84 | 1307438.77 |
| 6 | 424685.70 | 1307435.45 |
| 7 | 424688.35 | 1307431.67 |
| 8 | 424697.87 | 1307435.74 |
| 9 | 424704.35 | 1307427.27 |
| 10 | 424706.47 | 1307424.91 |
| 11 | 424706.82 | 1307423.63 |
| 12 | 424707.11 | 1307422.84 |
| 13 | 424707.11 | 1307422.84 |
| 14 | 424707.82 | 1307421.46 |
| 15 | 424715.61 | 1307411.60 |
| 16 | 424718.46 | 1307411.56 |
| 17 | 424735.81 | 1307389.99 |
| 18 | 424736.99 | 1307388.21 |
| 19 | 424739.60 | 1307383.50 |
| 20 | 424745.48 | 1307373.41 |
| 21 | 424747.35 | 1307370.08 |
| 22 | 424739.16 | 1307364.69 |
| 23 | 424736.84 | 1307368.37 |
| 24 | 424734.80 | 1307373.01 |
| 25 | 424733.97 | 1307374.83 |
| 26 | 424732.62 | 1307378.43 |
| 27 | 424728.18 | 1307387.54 |
| 28 | 424712.26 | 1307407.57 |
| 29 | 424703.04 | 1307419.14 |
| 30 | 424701.86 | 1307420.58 |
| 31 | 424702.04 | 1307420.72 |
| 32 | 424699.58 | 1307423.58 |
| 33 | 424696.64 | 1307420.89 |
| 34 | 424694.65 | 1307423.49 |
| 35 | 424684.82 | 1307419.29 |
| 36 | 424682.56 | 1307422.50 |
| 37 | 424682.84 | 1307424.83 |
| 38 | 424682.64 | 1307426.62 |
| 39 | 424681.99 | 1307428.49 |
| 40 | 424681.06 | 1307430.04 |
| 41 | 424679.56 | 1307431.46 |
| 42 | 424677.81 | 1307432.54 |

| 1 | 2 | 3 |
|----|-----------|------------|
| 43 | 424675.72 | 1307433.28 |
| 44 | 424673.56 | 1307433.37 |
| 45 | 424671.93 | 1307434.05 |

Таблица №3

Перечень координат характерных точек границ зоны
планируемого размещения канализации

| Номер точки | Местная система координат МСК-23 | |
|-------------|----------------------------------|------------|
| | X | Y |
| 1 | 2 | 3 |
| 1 | 423503.50 | 1306566.34 |
| 2 | 423645.15 | 1306682.05 |
| 3 | 423666.74 | 1306699.69 |
| 4 | 423671.20 | 1306703.33 |
| 5 | 423758.20 | 1306751.67 |
| 6 | 423760.98 | 1306751.32 |
| 7 | 423763.39 | 1306748.26 |
| 8 | 423766.52 | 1306750.62 |
| 9 | 423771.25 | 1306750.02 |
| 10 | 423783.94 | 1306759.70 |
| 11 | 423786.65 | 1306761.86 |
| 12 | 423788.93 | 1306763.59 |
| 13 | 423787.71 | 1306764.95 |
| 14 | 423792.09 | 1306768.85 |
| 15 | 423793.60 | 1306767.16 |
| 16 | 423801.49 | 1306773.16 |
| 17 | 423801.94 | 1306775.14 |
| 18 | 423800.95 | 1306776.61 |
| 19 | 423799.65 | 1306778.54 |
| 20 | 423801.08 | 1306779.61 |
| 21 | 423803.32 | 1306781.30 |
| 22 | 423803.73 | 1306783.09 |
| 23 | 423810.69 | 1306790.45 |
| 24 | 423813.17 | 1306788.70 |
| 25 | 423813.33 | 1306788.65 |
| 26 | 423827.58 | 1306783.57 |
| 27 | 423831.78 | 1306786.66 |
| 28 | 423834.96 | 1306786.04 |
| 29 | 423850.64 | 1306797.20 |
| 30 | 423860.02 | 1306796.94 |
| 31 | 423874.65 | 1306793.16 |

| 1 | 2 | 3 |
|----|-----------|------------|
| 32 | 423875.09 | 1306795.12 |
| 33 | 423922.43 | 1306781.65 |
| 34 | 423922.38 | 1306781.48 |
| 35 | 423939.36 | 1306776.84 |
| 36 | 423939.62 | 1306776.97 |
| 37 | 423943.22 | 1306776.01 |
| 38 | 423951.18 | 1306779.74 |
| 39 | 423962.80 | 1306765.57 |
| 40 | 423974.68 | 1306767.20 |
| 41 | 423975.70 | 1306767.42 |
| 42 | 423984.69 | 1306767.51 |
| 43 | 423988.91 | 1306770.53 |
| 44 | 423989.18 | 1306770.15 |
| 45 | 424011.34 | 1306785.66 |
| 46 | 424011.61 | 1306787.90 |
| 47 | 424011.55 | 1306787.91 |
| 48 | 424011.63 | 1306788.05 |
| 49 | 424011.92 | 1306790.48 |
| 50 | 424015.76 | 1306797.20 |
| 51 | 424019.75 | 1306800.50 |
| 52 | 424021.08 | 1306801.34 |
| 53 | 424022.10 | 1306802.35 |
| 54 | 424031.64 | 1306804.86 |
| 55 | 424032.86 | 1306805.18 |
| 56 | 424036.65 | 1306804.97 |
| 57 | 424038.46 | 1306804.91 |
| 58 | 424051.52 | 1306804.38 |
| 59 | 424066.49 | 1306806.11 |
| 60 | 424066.93 | 1306808.01 |
| 61 | 424070.33 | 1306808.51 |
| 62 | 424084.35 | 1306871.16 |
| 63 | 424080.47 | 1306872.12 |
| 64 | 424089.78 | 1306910.94 |
| 65 | 424094.01 | 1306909.87 |
| 66 | 424106.35 | 1306959.36 |
| 67 | 424104.41 | 1306963.92 |
| 68 | 424104.85 | 1306965.65 |
| 69 | 424103.78 | 1306965.89 |
| 70 | 424114.85 | 1307014.86 |
| 71 | 424120.54 | 1307013.33 |
| 72 | 424128.19 | 1307041.65 |
| 73 | 424125.44 | 1307043.96 |

| 1 | 2 | 3 |
|-----|-----------|------------|
| 74 | 424129.01 | 1307056.60 |
| 75 | 424125.77 | 1307057.47 |
| 76 | 424127.70 | 1307064.84 |
| 77 | 424133.08 | 1307083.81 |
| 78 | 424135.88 | 1307094.18 |
| 79 | 424140.07 | 1307092.99 |
| 80 | 424145.50 | 1307112.60 |
| 81 | 424146.60 | 1307116.55 |
| 82 | 424142.35 | 1307117.71 |
| 83 | 424144.31 | 1307124.88 |
| 84 | 424163.63 | 1307195.81 |
| 85 | 424168.37 | 1307194.57 |
| 86 | 424174.19 | 1307215.62 |
| 87 | 424169.60 | 1307216.83 |
| 88 | 424191.14 | 1307292.72 |
| 89 | 424195.22 | 1307291.36 |
| 90 | 424199.51 | 1307305.53 |
| 91 | 424215.58 | 1307301.90 |
| 92 | 424217.11 | 1307308.63 |
| 93 | 424274.24 | 1307294.88 |
| 94 | 424279.28 | 1307293.68 |
| 95 | 424277.83 | 1307288.63 |
| 96 | 424302.13 | 1307282.10 |
| 97 | 424303.78 | 1307281.71 |
| 98 | 424304.08 | 1307282.75 |
| 99 | 424308.05 | 1307281.80 |
| 100 | 424313.13 | 1307300.45 |
| 101 | 424312.32 | 1307300.69 |
| 102 | 424312.92 | 1307304.59 |
| 103 | 424312.74 | 1307304.96 |
| 104 | 424308.78 | 1307306.04 |
| 105 | 424313.80 | 1307323.70 |
| 106 | 424331.31 | 1307386.53 |
| 107 | 424336.26 | 1307385.37 |
| 108 | 424338.43 | 1307393.36 |
| 109 | 424335.88 | 1307399.14 |
| 110 | 424337.97 | 1307406.80 |
| 111 | 424338.68 | 1307407.42 |
| 112 | 424348.40 | 1307404.77 |
| 113 | 424346.51 | 1307398.19 |
| 114 | 424376.75 | 1307389.84 |
| 115 | 424381.09 | 1307388.64 |

| 1 | 2 | 3 |
|-----|-----------|------------|
| 116 | 424387.30 | 1307387.17 |
| 117 | 424387.61 | 1307388.01 |
| 118 | 424390.57 | 1307387.95 |
| 119 | 424391.31 | 1307387.92 |
| 120 | 424392.64 | 1307392.78 |
| 121 | 424419.84 | 1307385.49 |
| 122 | 424439.32 | 1307389.37 |
| 123 | 424439.91 | 1307389.91 |
| 124 | 424440.81 | 1307389.67 |
| 125 | 424448.59 | 1307391.22 |
| 126 | 424454.14 | 1307395.03 |
| 127 | 424452.05 | 1307398.60 |
| 128 | 424470.28 | 1307411.33 |
| 129 | 424513.90 | 1307442.32 |
| 130 | 424516.82 | 1307438.07 |
| 131 | 424529.31 | 1307446.64 |
| 132 | 424562.09 | 1307471.64 |
| 133 | 424611.18 | 1307403.11 |
| 134 | 424612.18 | 1307402.92 |
| 135 | 424628.47 | 1307414.44 |
| 136 | 424627.26 | 1307416.15 |
| 137 | 424627.72 | 1307416.51 |
| 138 | 424631.67 | 1307419.80 |
| 139 | 424631.81 | 1307419.63 |
| 140 | 424632.66 | 1307418.61 |
| 141 | 424634.86 | 1307420.44 |
| 142 | 424636.99 | 1307422.22 |
| 143 | 424637.65 | 1307422.74 |
| 144 | 424637.44 | 1307423.01 |
| 145 | 424640.99 | 1307425.81 |
| 146 | 424641.07 | 1307425.71 |
| 147 | 424641.63 | 1307426.12 |
| 148 | 424642.77 | 1307424.56 |
| 149 | 424642.84 | 1307424.61 |
| 150 | 424649.81 | 1307429.47 |
| 151 | 424651.13 | 1307428.09 |
| 152 | 424651.61 | 1307428.49 |
| 153 | 424654.78 | 1307424.67 |
| 154 | 424657.58 | 1307427.12 |
| 155 | 424661.40 | 1307430.39 |
| 156 | 424661.17 | 1307430.72 |
| 157 | 424658.73 | 1307434.58 |

| 1 | 2 | 3 |
|-----|-----------|------------|
| 158 | 424657.61 | 1307436.34 |
| 159 | 424656.17 | 1307434.94 |
| 160 | 424649.17 | 1307443.55 |
| 161 | 424620.61 | 1307423.37 |
| 162 | 424594.18 | 1307461.25 |
| 163 | 424589.03 | 1307457.34 |
| 164 | 424566.45 | 1307492.69 |
| 165 | 424572.68 | 1307498.13 |
| 166 | 424562.88 | 1307508.86 |
| 167 | 424561.79 | 1307507.96 |
| 168 | 424556.58 | 1307513.65 |
| 169 | 424549.44 | 1307521.38 |
| 170 | 424547.18 | 1307519.24 |
| 171 | 424537.66 | 1307530.22 |
| 172 | 424542.62 | 1307534.75 |
| 173 | 424533.39 | 1307544.38 |
| 174 | 424528.57 | 1307549.62 |
| 175 | 424515.85 | 1307562.92 |
| 176 | 424514.87 | 1307562.01 |
| 177 | 424490.27 | 1307588.25 |
| 178 | 424489.92 | 1307587.94 |
| 179 | 424483.83 | 1307594.40 |
| 180 | 424474.89 | 1307604.14 |
| 181 | 424463.86 | 1307615.72 |
| 182 | 424457.33 | 1307621.63 |
| 183 | 424458.69 | 1307622.94 |
| 184 | 424442.87 | 1307640.02 |
| 185 | 424440.81 | 1307638.04 |
| 186 | 424386.54 | 1307694.57 |
| 187 | 424389.99 | 1307697.82 |
| 188 | 424353.45 | 1307736.25 |
| 189 | 424351.52 | 1307734.42 |
| 190 | 424298.71 | 1307792.04 |
| 191 | 424296.01 | 1307794.94 |
| 192 | 424299.01 | 1307797.65 |
| 193 | 424286.23 | 1307811.68 |
| 194 | 424270.07 | 1307807.82 |
| 195 | 424226.87 | 1307773.35 |
| 196 | 424229.88 | 1307769.20 |
| 197 | 424226.66 | 1307766.67 |
| 198 | 424209.20 | 1307752.96 |
| 199 | 424205.82 | 1307750.31 |

| 1 | 2 | 3 |
|-----|-----------|------------|
| 200 | 424179.78 | 1307729.91 |
| 201 | 424176.11 | 1307727.34 |
| 202 | 424171.40 | 1307724.41 |
| 203 | 424169.39 | 1307723.07 |
| 204 | 424167.15 | 1307726.10 |
| 205 | 424149.81 | 1307712.90 |
| 206 | 424151.78 | 1307710.18 |
| 207 | 424123.88 | 1307687.78 |
| 208 | 424116.98 | 1307682.46 |
| 209 | 424093.55 | 1307664.40 |
| 210 | 424091.67 | 1307666.77 |
| 211 | 424035.85 | 1307622.65 |
| 212 | 424033.54 | 1307620.72 |
| 213 | 424033.27 | 1307620.74 |
| 214 | 424026.46 | 1307614.80 |
| 215 | 424023.30 | 1307612.31 |
| 216 | 424022.67 | 1307611.67 |
| 217 | 424008.16 | 1307597.14 |
| 218 | 424001.81 | 1307591.44 |
| 219 | 424000.94 | 1307590.82 |
| 220 | 423994.86 | 1307588.85 |
| 221 | 423990.85 | 1307583.63 |
| 222 | 423989.71 | 1307582.82 |
| 223 | 423989.95 | 1307582.46 |
| 224 | 423953.54 | 1307535.07 |
| 225 | 423952.98 | 1307535.25 |
| 226 | 423952.01 | 1307532.84 |
| 227 | 423946.04 | 1307534.79 |
| 228 | 423934.52 | 1307495.34 |
| 229 | 423934.88 | 1307494.98 |
| 230 | 423932.95 | 1307488.44 |
| 231 | 423933.63 | 1307488.24 |
| 232 | 423930.90 | 1307481.38 |
| 233 | 423930.68 | 1307480.76 |
| 234 | 423928.40 | 1307473.01 |
| 235 | 423927.17 | 1307471.92 |
| 236 | 423910.32 | 1307429.55 |
| 237 | 423910.02 | 1307428.39 |
| 238 | 423907.58 | 1307429.21 |
| 239 | 423890.49 | 1307381.19 |
| 240 | 423897.17 | 1307379.26 |
| 241 | 423878.31 | 1307306.27 |

| 1 | 2 | 3 |
|-----|-----------|------------|
| 242 | 423874.37 | 1307307.12 |
| 243 | 423868.93 | 1307281.88 |
| 244 | 423872.08 | 1307281.19 |
| 245 | 423859.47 | 1307217.18 |
| 246 | 423852.88 | 1307218.86 |
| 247 | 423845.34 | 1307192.83 |
| 248 | 423850.85 | 1307191.55 |
| 249 | 423854.09 | 1307190.80 |
| 250 | 423836.10 | 1307117.68 |
| 251 | 423833.74 | 1307108.05 |
| 252 | 423821.12 | 1307059.76 |
| 253 | 423818.39 | 1307048.93 |
| 254 | 423807.92 | 1307007.22 |
| 255 | 423806.79 | 1307002.17 |
| 256 | 423804.93 | 1306993.86 |
| 257 | 423804.06 | 1306991.56 |
| 258 | 423803.69 | 1306990.58 |
| 259 | 423800.69 | 1306978.45 |
| 260 | 423796.15 | 1306972.79 |
| 261 | 423784.53 | 1306960.70 |
| 262 | 423784.53 | 1306959.28 |
| 263 | 423792.92 | 1306892.55 |
| 264 | 423795.32 | 1306875.06 |
| 265 | 423804.87 | 1306834.71 |
| 266 | 423803.85 | 1306834.48 |
| 267 | 423806.76 | 1306822.35 |
| 268 | 423807.68 | 1306822.59 |
| 269 | 423808.21 | 1306820.29 |
| 270 | 423810.25 | 1306811.47 |
| 271 | 423811.86 | 1306809.68 |
| 272 | 423810.87 | 1306808.74 |
| 273 | 423811.49 | 1306806.09 |
| 274 | 423805.78 | 1306802.22 |
| 275 | 423798.32 | 1306794.11 |
| 276 | 423799.81 | 1306792.32 |
| 277 | 423794.35 | 1306788.69 |
| 278 | 423796.18 | 1306786.28 |
| 279 | 423793.26 | 1306783.74 |
| 280 | 423792.33 | 1306784.93 |
| 281 | 423791.96 | 1306783.38 |
| 282 | 423793.47 | 1306781.17 |
| 283 | 423791.04 | 1306779.51 |

| 1 | 2 | 3 |
|-----|-----------|------------|
| 284 | 423771.27 | 1306764.42 |
| 285 | 423767.57 | 1306769.09 |
| 286 | 423764.49 | 1306767.20 |
| 287 | 423760.91 | 1306773.61 |
| 288 | 423673.78 | 1306724.96 |
| 289 | 423661.20 | 1306717.94 |
| 290 | 423491.13 | 1306580.50 |
| 291 | 423499.58 | 1306571.11 |
| 292 | 423824.90 | 1306799.84 |
| 293 | 423823.06 | 1306801.28 |
| 294 | 423824.26 | 1306802.81 |
| 295 | 423819.92 | 1306816.41 |
| 296 | 423819.40 | 1306816.26 |
| 297 | 423817.36 | 1306825.12 |
| 298 | 423817.60 | 1306825.19 |
| 299 | 423814.75 | 1306836.89 |
| 300 | 423814.64 | 1306836.86 |
| 301 | 423805.16 | 1306876.89 |
| 302 | 423804.85 | 1306879.16 |
| 303 | 423806.03 | 1306879.39 |
| 304 | 423803.45 | 1306899.92 |
| 305 | 423802.09 | 1306899.77 |
| 306 | 423795.85 | 1306949.43 |
| 307 | 423803.06 | 1306949.44 |
| 308 | 423802.80 | 1306955.76 |
| 309 | 423803.60 | 1306958.95 |
| 310 | 423806.44 | 1306960.64 |
| 311 | 423828.29 | 1307045.66 |
| 312 | 423829.37 | 1307049.85 |
| 313 | 423834.00 | 1307049.00 |
| 314 | 423840.67 | 1307076.92 |
| 315 | 423849.55 | 1307114.06 |
| 316 | 423845.75 | 1307115.06 |
| 317 | 423864.44 | 1307190.66 |
| 318 | 423885.06 | 1307278.37 |
| 319 | 423885.73 | 1307278.23 |
| 320 | 423891.17 | 1307303.47 |
| 321 | 423888.09 | 1307304.14 |
| 322 | 423906.83 | 1307376.48 |
| 323 | 423907.04 | 1307376.42 |
| 324 | 423917.25 | 1307405.11 |
| 325 | 423929.31 | 1307439.24 |

| 1 | 2 | 3 |
|-----|-----------|------------|
| 326 | 423925.46 | 1307440.57 |
| 327 | 423943.23 | 1307485.19 |
| 328 | 423948.91 | 1307483.38 |
| 329 | 423962.40 | 1307529.44 |
| 330 | 423961.94 | 1307529.59 |
| 331 | 423995.74 | 1307573.58 |
| 332 | 423997.47 | 1307570.93 |
| 333 | 424010.94 | 1307580.60 |
| 334 | 424016.85 | 1307586.44 |
| 335 | 424017.16 | 1307586.12 |
| 336 | 424038.17 | 1307604.97 |
| 337 | 424041.19 | 1307604.75 |
| 338 | 424102.41 | 1307653.21 |
| 339 | 424099.75 | 1307656.56 |
| 340 | 424123.18 | 1307674.62 |
| 341 | 424130.07 | 1307679.93 |
| 342 | 424157.66 | 1307702.08 |
| 343 | 424160.07 | 1307698.77 |
| 344 | 424177.27 | 1307712.42 |
| 345 | 424175.35 | 1307715.02 |
| 346 | 424176.82 | 1307716.00 |
| 347 | 424181.62 | 1307718.99 |
| 348 | 424185.52 | 1307721.72 |
| 349 | 424211.95 | 1307742.40 |
| 350 | 424215.39 | 1307745.11 |
| 351 | 424232.55 | 1307758.58 |
| 352 | 424235.77 | 1307761.11 |
| 353 | 424236.97 | 1307759.47 |
| 354 | 424239.01 | 1307761.12 |
| 355 | 424266.80 | 1307783.33 |
| 356 | 424271.45 | 1307787.02 |
| 357 | 424276.11 | 1307790.70 |
| 358 | 424281.43 | 1307791.54 |
| 359 | 424286.52 | 1307786.08 |
| 360 | 424288.64 | 1307788.06 |
| 361 | 424344.26 | 1307727.54 |
| 362 | 424341.12 | 1307724.56 |
| 363 | 424377.63 | 1307686.09 |
| 364 | 424379.30 | 1307687.68 |
| 365 | 424433.58 | 1307631.13 |
| 366 | 424433.07 | 1307630.65 |
| 367 | 424449.17 | 1307613.83 |

| 1 | 2 | 3 |
|-----|-----------|------------|
| 368 | 424450.09 | 1307614.71 |
| 369 | 424456.87 | 1307608.56 |
| 370 | 424467.69 | 1307597.19 |
| 371 | 424471.99 | 1307592.79 |
| 372 | 424476.25 | 1307588.53 |
| 373 | 424507.56 | 1307555.19 |
| 374 | 424505.72 | 1307553.48 |
| 375 | 424515.25 | 1307543.26 |
| 376 | 424514.68 | 1307541.36 |
| 377 | 424515.26 | 1307540.72 |
| 378 | 424514.99 | 1307540.47 |
| 379 | 424547.42 | 1307503.91 |
| 380 | 424552.04 | 1307496.68 |
| 381 | 424558.34 | 1307486.69 |
| 382 | 424545.34 | 1307476.78 |
| 383 | 424507.23 | 1307449.59 |
| 384 | 424499.14 | 1307443.99 |
| 385 | 424481.59 | 1307431.63 |
| 386 | 424452.55 | 1307411.22 |
| 387 | 424443.92 | 1307405.29 |
| 388 | 424441.86 | 1307404.75 |
| 389 | 424440.18 | 1307407.06 |
| 390 | 424420.43 | 1307403.11 |
| 391 | 424379.73 | 1307414.09 |
| 392 | 424378.07 | 1307407.48 |
| 393 | 424356.34 | 1307413.39 |
| 394 | 424329.21 | 1307420.26 |
| 395 | 424325.08 | 1307417.95 |
| 396 | 424319.80 | 1307398.54 |
| 397 | 424321.07 | 1307395.04 |
| 398 | 424319.50 | 1307389.27 |
| 399 | 424321.56 | 1307388.79 |
| 400 | 424304.12 | 1307326.42 |
| 401 | 424299.14 | 1307308.65 |
| 402 | 424297.66 | 1307309.06 |
| 403 | 424295.94 | 1307302.73 |
| 404 | 424290.54 | 1307302.38 |
| 405 | 424282.32 | 1307304.26 |
| 406 | 424282.09 | 1307303.29 |
| 407 | 424277.01 | 1307304.51 |
| 408 | 424219.32 | 1307318.38 |
| 409 | 424219.41 | 1307318.75 |

| 1 | 2 | 3 |
|-----|-----------|------------|
| 410 | 424194.22 | 1307324.44 |
| 411 | 424192.09 | 1307319.17 |
| 412 | 424188.25 | 1307319.17 |
| 413 | 424185.94 | 1307311.02 |
| 414 | 424186.43 | 1307310.85 |
| 415 | 424187.28 | 1307310.55 |
| 416 | 424186.22 | 1307307.48 |
| 417 | 424184.77 | 1307303.60 |
| 418 | 424184.33 | 1307302.21 |
| 419 | 424181.34 | 1307293.64 |
| 420 | 424180.65 | 1307291.54 |
| 421 | 424179.72 | 1307288.64 |
| 422 | 424178.99 | 1307286.68 |
| 423 | 424157.62 | 1307211.25 |
| 424 | 424153.52 | 1307196.79 |
| 425 | 424123.43 | 1307086.44 |
| 426 | 424118.01 | 1307067.34 |
| 427 | 424114.95 | 1307055.59 |
| 428 | 424105.57 | 1307019.17 |
| 429 | 424099.31 | 1306991.53 |
| 430 | 424094.07 | 1306968.10 |
| 431 | 424090.97 | 1306968.81 |
| 432 | 424089.14 | 1306961.39 |
| 433 | 424090.47 | 1306957.38 |
| 434 | 424087.88 | 1306950.87 |
| 435 | 424087.05 | 1306942.44 |
| 436 | 424066.78 | 1306857.87 |
| 437 | 424066.33 | 1306850.62 |
| 438 | 424058.31 | 1306815.23 |
| 439 | 424048.83 | 1306814.15 |
| 440 | 424024.66 | 1306815.16 |
| 441 | 424003.36 | 1306803.29 |
| 442 | 424003.10 | 1306801.03 |
| 443 | 423987.15 | 1306789.29 |
| 444 | 423981.59 | 1306784.52 |
| 445 | 423965.02 | 1306781.91 |
| 446 | 423953.84 | 1306795.33 |
| 447 | 423952.13 | 1306794.30 |
| 448 | 423944.23 | 1306790.40 |
| 449 | 423925.78 | 1306795.20 |
| 450 | 423924.84 | 1306791.37 |
| 451 | 423893.83 | 1306800.19 |

| 1 | 2 | 3 |
|-----|-----------|------------|
| 452 | 423877.25 | 1306804.85 |
| 453 | 423877.85 | 1306807.56 |
| 454 | 423861.23 | 1306812.16 |
| 455 | 423858.80 | 1306810.06 |
| 456 | 423858.69 | 1306810.19 |
| 457 | 423855.76 | 1306813.67 |
| 458 | 423845.86 | 1306813.08 |
| 459 | 423847.46 | 1306810.82 |
| 460 | 423844.26 | 1306808.38 |
| 461 | 423842.39 | 1306810.96 |
| 462 | 424682.18 | 1307420.12 |
| 463 | 424692.35 | 1307417.96 |
| 464 | 424693.22 | 1307417.78 |
| 465 | 424697.55 | 1307421.72 |
| 466 | 424699.52 | 1307423.55 |
| 467 | 424699.53 | 1307423.53 |
| 468 | 424699.58 | 1307423.58 |
| 469 | 424702.04 | 1307420.72 |
| 470 | 424701.89 | 1307420.58 |
| 471 | 424703.04 | 1307419.14 |
| 472 | 424705.84 | 1307422.13 |
| 473 | 424706.34 | 1307421.77 |
| 474 | 424707.11 | 1307422.84 |
| 475 | 424709.10 | 1307425.60 |
| 476 | 424711.74 | 1307428.42 |
| 477 | 424710.13 | 1307430.23 |
| 478 | 424713.27 | 1307433.91 |
| 479 | 424716.85 | 1307433.87 |
| 480 | 424717.95 | 1307435.05 |
| 481 | 424728.11 | 1307445.88 |
| 482 | 424727.13 | 1307446.96 |
| 483 | 424731.89 | 1307449.93 |
| 484 | 424750.87 | 1307470.17 |
| 485 | 424746.96 | 1307478.01 |
| 486 | 424744.65 | 1307484.03 |
| 487 | 424767.69 | 1307517.23 |
| 488 | 424774.93 | 1307527.65 |
| 489 | 424773.54 | 1307537.91 |
| 490 | 424715.60 | 1307592.25 |
| 491 | 424705.07 | 1307602.11 |
| 492 | 424690.87 | 1307589.56 |
| 493 | 424665.29 | 1307623.38 |

| 1 | 2 | 3 |
|-----|-----------|------------|
| 494 | 424667.44 | 1307624.93 |
| 495 | 424665.28 | 1307627.68 |
| 496 | 424661.46 | 1307632.14 |
| 497 | 424657.03 | 1307638.31 |
| 498 | 424653.43 | 1307642.92 |
| 499 | 424654.35 | 1307643.74 |
| 500 | 424647.65 | 1307652.52 |
| 501 | 424644.23 | 1307649.88 |
| 502 | 424631.61 | 1307665.67 |
| 503 | 424632.60 | 1307666.62 |
| 504 | 424519.35 | 1307813.82 |
| 505 | 424512.79 | 1307824.24 |
| 506 | 424476.43 | 1307872.69 |
| 507 | 424478.97 | 1307875.61 |
| 508 | 424478.55 | 1307876.16 |
| 509 | 424476.55 | 1307878.89 |
| 510 | 424476.93 | 1307879.17 |
| 511 | 424474.37 | 1307882.41 |
| 512 | 424471.71 | 1307879.14 |
| 513 | 424442.86 | 1307919.22 |
| 514 | 424445.59 | 1307921.41 |
| 515 | 424445.18 | 1307921.97 |
| 516 | 424442.86 | 1307925.14 |
| 517 | 424454.00 | 1307933.58 |
| 518 | 424454.17 | 1307933.71 |
| 519 | 424465.29 | 1307942.15 |
| 520 | 424658.52 | 1308092.32 |
| 521 | 424700.50 | 1308124.18 |
| 522 | 424743.01 | 1308156.93 |
| 523 | 424762.26 | 1308170.84 |
| 524 | 424794.32 | 1308189.94 |
| 525 | 424868.31 | 1308233.45 |
| 526 | 424886.17 | 1308243.18 |
| 527 | 424912.01 | 1308257.28 |
| 528 | 424923.91 | 1308261.94 |
| 529 | 424925.76 | 1308262.64 |
| 530 | 424921.73 | 1308273.34 |
| 531 | 424925.00 | 1308276.94 |
| 532 | 424916.02 | 1308286.52 |
| 533 | 424909.83 | 1308297.52 |
| 534 | 424822.84 | 1308525.62 |
| 535 | 424814.84 | 1308552.68 |

| 1 | 2 | 3 |
|-----|-----------|------------|
| 536 | 424810.41 | 1308561.21 |
| 537 | 424783.84 | 1308631.29 |
| 538 | 424781.48 | 1308632.27 |
| 539 | 424733.26 | 1308758.77 |
| 540 | 424725.41 | 1308755.61 |
| 541 | 424780.42 | 1308608.61 |
| 542 | 424779.78 | 1308604.77 |
| 543 | 424785.17 | 1308590.67 |
| 544 | 424788.14 | 1308587.90 |
| 545 | 424907.42 | 1308279.80 |
| 546 | 424909.00 | 1308275.79 |
| 547 | 424909.05 | 1308274.63 |
| 548 | 424908.98 | 1308273.20 |
| 549 | 424908.44 | 1308271.56 |
| 550 | 424907.59 | 1308270.16 |
| 551 | 424903.02 | 1308267.37 |
| 552 | 424903.71 | 1308264.22 |
| 553 | 424875.14 | 1308247.82 |
| 554 | 424855.88 | 1308237.51 |
| 555 | 424854.56 | 1308234.81 |
| 556 | 424811.43 | 1308211.18 |
| 557 | 424808.45 | 1308210.90 |
| 558 | 424790.86 | 1308199.98 |
| 559 | 424790.67 | 1308201.73 |
| 560 | 424784.97 | 1308198.69 |
| 561 | 424785.22 | 1308196.43 |
| 562 | 424754.14 | 1308176.63 |
| 563 | 424747.05 | 1308171.88 |
| 564 | 424744.89 | 1308175.06 |
| 565 | 424742.16 | 1308173.32 |
| 566 | 424742.41 | 1308172.25 |
| 567 | 424742.22 | 1308170.71 |
| 568 | 424741.36 | 1308169.41 |
| 569 | 424728.69 | 1308160.28 |
| 570 | 424699.61 | 1308136.89 |
| 571 | 424674.69 | 1308118.55 |
| 572 | 424673.47 | 1308118.81 |
| 573 | 424673.16 | 1308117.35 |
| 574 | 424638.95 | 1308090.67 |
| 575 | 424638.10 | 1308091.73 |
| 576 | 424634.06 | 1308088.53 |
| 577 | 424632.40 | 1308087.27 |

| 1 | 2 | 3 |
|-----|-----------|------------|
| 578 | 424630.30 | 1308090.06 |
| 579 | 424628.02 | 1308088.34 |
| 580 | 424630.99 | 1308084.49 |
| 581 | 424605.93 | 1308065.06 |
| 582 | 424573.48 | 1308040.00 |
| 583 | 424570.42 | 1308044.10 |
| 584 | 424566.96 | 1308041.35 |
| 585 | 424563.43 | 1308038.21 |
| 586 | 424561.50 | 1308038.34 |
| 587 | 424531.51 | 1308083.02 |
| 588 | 424532.21 | 1308084.83 |
| 589 | 424518.76 | 1308104.05 |
| 590 | 424490.08 | 1308145.61 |
| 591 | 424488.39 | 1308145.49 |
| 592 | 424482.39 | 1308154.15 |
| 593 | 424416.29 | 1308246.42 |
| 594 | 424415.05 | 1308250.32 |
| 595 | 424407.60 | 1308244.04 |
| 596 | 424475.49 | 1308149.97 |
| 597 | 424482.80 | 1308139.09 |
| 598 | 424483.15 | 1308139.11 |
| 599 | 424483.49 | 1308138.62 |
| 600 | 424482.15 | 1308138.17 |
| 601 | 424481.13 | 1308134.16 |
| 602 | 424469.64 | 1308124.56 |
| 603 | 424459.49 | 1308116.53 |
| 604 | 424257.41 | 1307956.67 |
| 605 | 424256.24 | 1307958.31 |
| 606 | 424241.23 | 1307947.63 |
| 607 | 424242.01 | 1307944.68 |
| 608 | 424096.51 | 1307828.39 |
| 609 | 424104.13 | 1307821.49 |
| 610 | 424191.47 | 1307889.50 |
| 611 | 424218.51 | 1307908.28 |
| 612 | 424221.36 | 1307914.95 |
| 613 | 424272.09 | 1307954.66 |
| 614 | 424273.94 | 1307952.31 |
| 615 | 424291.84 | 1307967.44 |
| 616 | 424293.09 | 1307965.98 |
| 617 | 424320.96 | 1307989.80 |
| 618 | 424320.74 | 1307993.47 |
| 619 | 424363.42 | 1308027.47 |

| 1 | 2 | 3 |
|-----|-----------|------------|
| 620 | 424364.67 | 1308027.23 |
| 621 | 424377.49 | 1308037.98 |
| 622 | 424414.83 | 1308067.89 |
| 623 | 424442.78 | 1308089.65 |
| 624 | 424471.88 | 1308111.88 |
| 625 | 424472.13 | 1308111.65 |
| 626 | 424479.74 | 1308117.39 |
| 627 | 424492.48 | 1308125.47 |
| 628 | 424556.14 | 1308032.35 |
| 629 | 424556.81 | 1308031.39 |
| 630 | 424557.25 | 1308030.19 |
| 631 | 424557.30 | 1308028.93 |
| 632 | 424522.62 | 1308001.67 |
| 633 | 424496.03 | 1307981.21 |
| 634 | 424472.75 | 1307962.70 |
| 635 | 424434.26 | 1307931.69 |
| 636 | 424430.02 | 1307929.42 |
| 637 | 424426.47 | 1307925.69 |
| 638 | 424434.16 | 1307915.11 |
| 639 | 424433.90 | 1307913.37 |
| 640 | 424466.48 | 1307868.14 |
| 641 | 424464.85 | 1307866.76 |
| 642 | 424467.18 | 1307863.57 |
| 643 | 424468.84 | 1307864.96 |
| 644 | 424505.00 | 1307816.11 |
| 645 | 424510.55 | 1307806.65 |
| 646 | 424538.36 | 1307769.12 |
| 647 | 424563.96 | 1307734.75 |
| 648 | 424562.75 | 1307733.80 |
| 649 | 424564.57 | 1307731.24 |
| 650 | 424565.87 | 1307732.19 |
| 651 | 424573.67 | 1307721.70 |
| 652 | 424571.00 | 1307719.71 |
| 653 | 424571.85 | 1307718.56 |
| 654 | 424576.21 | 1307713.07 |
| 655 | 424641.63 | 1307631.85 |
| 656 | 424643.08 | 1307632.98 |
| 657 | 424651.00 | 1307622.90 |
| 658 | 424656.38 | 1307616.07 |
| 659 | 424689.44 | 1307574.02 |
| 660 | 424707.96 | 1307590.40 |
| 661 | 424712.98 | 1307585.23 |

| 1 | 2 | 3 |
|-----|-----------|------------|
| 662 | 424767.89 | 1307534.96 |
| 663 | 424768.67 | 1307529.16 |
| 664 | 424742.05 | 1307490.81 |
| 665 | 424742.22 | 1307490.58 |
| 666 | 424741.36 | 1307489.83 |
| 667 | 424737.90 | 1307484.84 |
| 668 | 424739.84 | 1307479.82 |
| 669 | 424738.83 | 1307478.52 |
| 670 | 424722.23 | 1307456.96 |
| 671 | 424717.51 | 1307460.82 |
| 672 | 424715.35 | 1307465.67 |
| 673 | 424685.26 | 1307445.25 |
| 674 | 424682.12 | 1307443.06 |
| 675 | 424685.71 | 1307438.02 |
| 676 | 424687.03 | 1307436.19 |
| 677 | 424693.74 | 1307426.95 |
| 678 | 424691.87 | 1307424.81 |
| 679 | 424683.55 | 1307426.58 |
| 680 | 424683.55 | 1307426.58 |
| 681 | 424746.23 | 1307385.71 |
| 682 | 424752.81 | 1307375.34 |
| 683 | 424700.60 | 1307342.18 |
| 684 | 424687.10 | 1307332.83 |
| 685 | 424684.36 | 1307331.87 |
| 686 | 424674.32 | 1307328.60 |
| 687 | 424660.89 | 1307331.76 |
| 688 | 424659.85 | 1307331.35 |
| 689 | 424641.40 | 1307335.93 |
| 690 | 424640.54 | 1307335.89 |
| 691 | 424637.78 | 1307334.35 |
| 692 | 424633.15 | 1307314.34 |
| 693 | 424634.08 | 1307312.71 |
| 694 | 424623.64 | 1307266.12 |
| 695 | 424624.81 | 1307264.57 |
| 696 | 424620.28 | 1307247.36 |
| 697 | 424619.37 | 1307247.06 |
| 698 | 424611.11 | 1307210.17 |
| 699 | 424608.63 | 1307210.72 |
| 700 | 424550.71 | 1306997.63 |
| 701 | 424539.12 | 1306942.93 |
| 702 | 424538.71 | 1306938.73 |
| 703 | 424540.10 | 1306934.94 |

| 1 | 2 | 3 |
|-----|-----------|------------|
| 704 | 424538.28 | 1306934.27 |
| 705 | 424533.86 | 1306891.46 |
| 706 | 424524.49 | 1306753.09 |
| 707 | 424522.08 | 1306704.08 |
| 708 | 424523.30 | 1306673.88 |
| 709 | 424532.74 | 1306631.86 |
| 710 | 424534.50 | 1306630.26 |
| 711 | 424533.40 | 1306629.05 |
| 712 | 424534.50 | 1306624.36 |
| 713 | 424536.14 | 1306621.21 |
| 714 | 424537.51 | 1306618.54 |
| 715 | 424532.18 | 1306615.80 |
| 716 | 424530.81 | 1306618.47 |
| 717 | 424527.29 | 1306625.31 |
| 718 | 424523.22 | 1306625.77 |
| 719 | 424523.19 | 1306628.01 |
| 720 | 424520.91 | 1306629.02 |
| 721 | 424512.37 | 1306674.53 |
| 722 | 424511.65 | 1306726.65 |
| 723 | 424525.77 | 1306930.27 |
| 724 | 424527.11 | 1306929.99 |
| 725 | 424528.24 | 1306932.62 |
| 726 | 424526.85 | 1306935.46 |
| 727 | 424527.60 | 1306944.06 |
| 728 | 424529.01 | 1306946.21 |
| 729 | 424527.35 | 1306949.96 |
| 730 | 424593.28 | 1307185.08 |
| 731 | 424593.95 | 1307189.27 |
| 732 | 424601.21 | 1307217.76 |
| 733 | 424609.14 | 1307249.95 |
| 734 | 424609.89 | 1307250.20 |
| 735 | 424614.20 | 1307268.67 |
| 736 | 424613.88 | 1307269.08 |
| 737 | 424619.13 | 1307289.79 |
| 738 | 424624.77 | 1307313.96 |
| 739 | 424626.77 | 1307328.26 |
| 740 | 424629.07 | 1307332.38 |
| 741 | 424632.04 | 1307345.13 |
| 742 | 424651.84 | 1307340.49 |
| 743 | 424655.48 | 1307340.59 |
| 744 | 424658.94 | 1307342.45 |
| 745 | 424659.26 | 1307342.38 |

| 1 | 2 | 3 |
|-----|-----------|------------|
| 746 | 424662.61 | 1307344.23 |
| 747 | 424662.34 | 1307344.29 |
| 748 | 424681.19 | 1307340.05 |
| 749 | 424941.81 | 1307455.02 |
| 750 | 424938.90 | 1307461.45 |
| 751 | 424954.22 | 1307469.56 |
| 752 | 424956.60 | 1307468.48 |
| 753 | 424990.40 | 1307479.56 |
| 754 | 424993.01 | 1307477.42 |
| 755 | 424998.72 | 1307479.21 |
| 756 | 425000.73 | 1307478.51 |
| 757 | 425007.66 | 1307480.57 |
| 758 | 425014.26 | 1307482.45 |
| 759 | 425053.69 | 1307497.89 |
| 760 | 425063.28 | 1307502.66 |
| 761 | 425069.65 | 1307505.57 |
| 762 | 425088.96 | 1307515.25 |
| 763 | 425084.20 | 1307527.44 |
| 764 | 425090.55 | 1307530.39 |
| 765 | 425094.71 | 1307519.73 |
| 766 | 425096.14 | 1307519.74 |
| 767 | 425096.15 | 1307518.85 |
| 768 | 425114.01 | 1307527.80 |
| 769 | 425120.26 | 1307530.94 |
| 770 | 425130.90 | 1307536.44 |
| 771 | 425131.73 | 1307540.29 |
| 772 | 425136.19 | 1307542.68 |
| 773 | 425142.38 | 1307545.96 |
| 774 | 425145.61 | 1307547.35 |
| 775 | 425167.54 | 1307558.49 |
| 776 | 425173.77 | 1307553.99 |
| 777 | 425194.00 | 1307562.25 |
| 778 | 425217.82 | 1307575.78 |
| 779 | 425214.59 | 1307581.46 |
| 780 | 425220.75 | 1307584.96 |
| 781 | 425221.81 | 1307583.08 |
| 782 | 425224.33 | 1307578.67 |
| 783 | 425267.62 | 1307602.29 |
| 784 | 425263.99 | 1307608.93 |
| 785 | 425267.91 | 1307611.10 |
| 786 | 425268.01 | 1307611.86 |
| 787 | 425269.03 | 1307611.72 |

| 1 | 2 | 3 |
|-----|-----------|------------|
| 788 | 425270.11 | 1307612.32 |
| 789 | 425293.10 | 1307624.74 |
| 790 | 425293.61 | 1307627.26 |
| 791 | 425314.23 | 1307638.79 |
| 792 | 425309.83 | 1307646.85 |
| 793 | 425316.19 | 1307649.64 |
| 794 | 425317.95 | 1307647.42 |
| 795 | 425318.50 | 1307647.57 |
| 796 | 425321.55 | 1307642.88 |
| 797 | 425385.30 | 1307678.52 |
| 798 | 425380.36 | 1307686.97 |
| 799 | 425386.07 | 1307690.21 |
| 800 | 425387.73 | 1307687.45 |
| 801 | 425388.07 | 1307687.64 |
| 802 | 425389.87 | 1307688.63 |
| 803 | 425393.15 | 1307682.91 |
| 804 | 425455.28 | 1307717.63 |
| 805 | 425453.24 | 1307726.21 |
| 806 | 425458.83 | 1307727.75 |
| 807 | 425462.58 | 1307730.32 |
| 808 | 425462.64 | 1307730.85 |
| 809 | 425465.35 | 1307732.21 |
| 810 | 425467.23 | 1307728.73 |
| 811 | 425467.19 | 1307728.20 |
| 812 | 425471.68 | 1307718.38 |
| 813 | 425486.35 | 1307726.57 |
| 814 | 425481.82 | 1307735.15 |
| 815 | 425488.49 | 1307738.83 |
| 816 | 425489.46 | 1307737.29 |
| 817 | 425490.56 | 1307737.98 |
| 818 | 425494.75 | 1307731.26 |
| 819 | 425532.91 | 1307752.58 |
| 820 | 425533.04 | 1307761.27 |
| 821 | 425540.04 | 1307761.15 |
| 822 | 425540.10 | 1307758.51 |
| 823 | 425541.54 | 1307750.80 |
| 824 | 425556.43 | 1307740.19 |
| 825 | 425560.28 | 1307739.60 |
| 826 | 425647.80 | 1307681.17 |
| 827 | 425648.50 | 1307682.00 |
| 828 | 425651.88 | 1307679.79 |
| 829 | 425651.28 | 1307678.90 |

| 1 | 2 | 3 |
|-----|-----------|------------|
| 830 | 425657.05 | 1307675.00 |
| 831 | 425657.68 | 1307675.90 |
| 832 | 425661.19 | 1307673.55 |
| 833 | 425660.55 | 1307672.66 |
| 834 | 425674.08 | 1307663.63 |
| 835 | 425674.71 | 1307664.46 |
| 836 | 425678.57 | 1307661.87 |
| 837 | 425677.85 | 1307661.10 |
| 838 | 425705.92 | 1307642.27 |
| 839 | 425716.42 | 1307634.26 |
| 840 | 425735.87 | 1307621.08 |
| 841 | 425736.62 | 1307622.18 |
| 842 | 425741.82 | 1307618.85 |
| 843 | 425740.92 | 1307617.58 |
| 844 | 425742.73 | 1307616.30 |
| 845 | 425769.05 | 1307599.15 |
| 846 | 425769.74 | 1307600.19 |
| 847 | 425773.87 | 1307597.49 |
| 848 | 425773.19 | 1307596.45 |
| 849 | 425794.05 | 1307582.86 |
| 850 | 425794.61 | 1307583.60 |
| 851 | 425794.76 | 1307583.48 |
| 852 | 425795.25 | 1307584.23 |
| 853 | 425799.75 | 1307581.21 |
| 854 | 425799.20 | 1307580.10 |
| 855 | 425799.39 | 1307579.96 |
| 856 | 425799.05 | 1307579.52 |
| 857 | 425833.58 | 1307556.05 |
| 858 | 425833.64 | 1307556.29 |
| 859 | 425834.12 | 1307558.80 |
| 860 | 425839.50 | 1307555.06 |
| 861 | 425839.47 | 1307554.85 |
| 862 | 425838.87 | 1307552.43 |
| 863 | 425859.57 | 1307538.35 |
| 864 | 425859.84 | 1307534.24 |
| 865 | 425897.84 | 1307508.14 |
| 866 | 425903.94 | 1307508.01 |
| 867 | 425911.50 | 1307504.51 |
| 868 | 425927.28 | 1307494.40 |
| 869 | 425926.76 | 1307490.73 |
| 870 | 425973.22 | 1307460.95 |
| 871 | 426046.01 | 1307412.11 |

| 1 | 2 | 3 |
|------|-----------|------------|
| 872 | 426056.95 | 1307404.43 |
| 873 | 426057.17 | 1307404.75 |
| 874 | 426061.76 | 1307401.66 |
| 875 | 426061.53 | 1307401.32 |
| 876 | 426078.74 | 1307390.00 |
| 877 | 426081.42 | 1307387.08 |
| 878 | 426099.14 | 1307375.88 |
| 879 | 426106.19 | 1307371.08 |
| 880 | 426110.19 | 1307369.20 |
| 881 | 426125.10 | 1307359.34 |
| 882 | 426136.25 | 1307351.52 |
| 883 | 426133.06 | 1307344.92 |
| 884 | 426148.81 | 1307334.14 |
| 885 | 426152.25 | 1307338.55 |
| 886 | 426180.43 | 1307319.50 |
| 887 | 426212.35 | 1307297.87 |
| 888 | 426260.02 | 1307264.27 |
| 889 | 426267.43 | 1307259.11 |
| 890 | 426302.79 | 1307242.52 |
| 890a | 426297,83 | 1307241,71 |
| 891 | 426293.79 | 1307241.38 |
| 892 | 426309.00 | 1307235.94 |
| 893 | 426345.56 | 1307211.69 |
| 894 | 426379.97 | 1307189.28 |
| 895 | 426389.41 | 1307183.18 |
| 896 | 426396.99 | 1307179.79 |
| 897 | 426404.64 | 1307174.84 |
| 898 | 426407.49 | 1307171.68 |
| 899 | 426411.59 | 1307169.05 |
| 900 | 426413.56 | 1307167.78 |
| 901 | 426416.11 | 1307167.41 |
| 902 | 426452.97 | 1307143.00 |
| 903 | 426472.25 | 1307130.54 |
| 904 | 426482.78 | 1307122.57 |
| 905 | 426492.50 | 1307115.71 |
| 906 | 426502.52 | 1307109.92 |
| 907 | 426504.46 | 1307108.80 |
| 908 | 426497.67 | 1307097.14 |
| 909 | 426394.09 | 1307166.33 |
| 910 | 426391.22 | 1307173.49 |
| 911 | 426385.47 | 1307175.01 |
| 912 | 426309.14 | 1307224.73 |

| 1 | 2 | 3 |
|-----|-----------|------------|
| 913 | 426306.43 | 1307222.92 |
| 914 | 426213.53 | 1307286.03 |
| 915 | 426153.74 | 1307326.71 |
| 916 | 426150.06 | 1307322.18 |
| 917 | 426121.42 | 1307341.41 |
| 918 | 426125.03 | 1307348.87 |
| 919 | 426053.91 | 1307395.29 |
| 920 | 426025.86 | 1307414.39 |
| 921 | 426013.72 | 1307423.93 |
| 922 | 426012.96 | 1307424.44 |
| 923 | 425917.20 | 1307486.24 |
| 924 | 425917.59 | 1307489.84 |
| 925 | 425897.12 | 1307502.16 |
| 926 | 425895.92 | 1307502.18 |
| 927 | 425854.04 | 1307530.94 |
| 928 | 425854.02 | 1307531.29 |
| 929 | 425834.49 | 1307544.58 |
| 930 | 425830.10 | 1307539.32 |
| 931 | 425829.76 | 1307539.55 |
| 932 | 425826.54 | 1307542.29 |
| 933 | 425824.85 | 1307543.43 |
| 934 | 425828.83 | 1307548.43 |
| 935 | 425791.55 | 1307573.79 |
| 936 | 425766.42 | 1307590.17 |
| 937 | 425733.59 | 1307611.79 |
| 938 | 425718.65 | 1307621.94 |
| 939 | 425715.26 | 1307617.32 |
| 940 | 425708.56 | 1307607.48 |
| 941 | 425692.39 | 1307583.25 |
| 942 | 425688.15 | 1307586.11 |
| 943 | 425657.95 | 1307540.28 |
| 944 | 425636.61 | 1307503.65 |
| 945 | 425633.73 | 1307498.40 |
| 946 | 425628.47 | 1307501.29 |
| 947 | 425617.15 | 1307508.34 |
| 948 | 425627.37 | 1307525.43 |
| 949 | 425626.47 | 1307527.07 |
| 950 | 425618.68 | 1307535.11 |
| 951 | 425617.06 | 1307534.05 |
| 952 | 425615.61 | 1307532.66 |
| 953 | 425564.79 | 1307577.86 |
| 954 | 425562.97 | 1307576.17 |

| 1 | 2 | 3 |
|-----|-----------|------------|
| 955 | 425540.97 | 1307594.84 |
| 956 | 425524.57 | 1307612.74 |
| 957 | 425500.83 | 1307639.38 |
| 958 | 425483.42 | 1307661.35 |
| 959 | 425454.95 | 1307707.42 |
| 960 | 425419.08 | 1307688.12 |
| 961 | 425395.74 | 1307674.47 |
| 962 | 425350.25 | 1307648.36 |
| 963 | 425323.56 | 1307633.77 |
| 964 | 425327.60 | 1307628.04 |
| 965 | 425328.97 | 1307626.58 |
| 966 | 425335.67 | 1307619.70 |
| 967 | 425325.73 | 1307610.35 |
| 968 | 425324.57 | 1307611.54 |
| 969 | 425319.03 | 1307617.23 |
| 970 | 425317.66 | 1307618.69 |
| 971 | 425310.74 | 1307626.80 |
| 972 | 425299.41 | 1307620.63 |
| 973 | 425298.13 | 1307614.24 |
| 974 | 425284.48 | 1307606.21 |
| 975 | 425281.13 | 1307599.66 |
| 976 | 425262.55 | 1307589.33 |
| 977 | 425246.90 | 1307581.03 |
| 978 | 425233.02 | 1307573.33 |
| 979 | 425231.61 | 1307572.54 |
| 980 | 425228.15 | 1307570.59 |
| 981 | 425226.48 | 1307571.05 |
| 982 | 425225.63 | 1307570.69 |
| 983 | 425202.02 | 1307557.95 |
| 984 | 425186.45 | 1307547.73 |
| 985 | 425186.13 | 1307547.10 |
| 986 | 425185.77 | 1307547.29 |
| 987 | 425177.09 | 1307541.59 |
| 988 | 425165.85 | 1307546.63 |
| 989 | 425153.57 | 1307540.28 |
| 990 | 425153.44 | 1307540.53 |
| 991 | 425151.70 | 1307539.55 |
| 992 | 425151.80 | 1307539.37 |
| 993 | 425135.84 | 1307530.88 |
| 994 | 425125.00 | 1307525.51 |
| 995 | 425124.94 | 1307525.62 |
| 996 | 425123.99 | 1307524.99 |

| 1 | 2 | 3 |
|------|-----------|------------|
| 997 | 425117.46 | 1307521.67 |
| 998 | 425091.98 | 1307508.77 |
| 999 | 425056.01 | 1307490.18 |
| 1000 | 425048.42 | 1307487.64 |
| 1001 | 425049.12 | 1307485.72 |
| 1002 | 425048.52 | 1307485.50 |
| 1003 | 425048.86 | 1307484.56 |
| 1004 | 425044.86 | 1307483.48 |
| 1005 | 425044.63 | 1307484.08 |
| 1006 | 425043.48 | 1307483.66 |
| 1007 | 425042.78 | 1307485.60 |
| 1008 | 425020.01 | 1307476.75 |
| 1009 | 425009.93 | 1307473.36 |
| 1010 | 425003.29 | 1307471.25 |
| 1011 | 425002.19 | 1307471.64 |
| 1012 | 424992.51 | 1307468.76 |
| 1013 | 424990.66 | 1307470.40 |
| 1014 | 424979.12 | 1307466.78 |
| 1015 | 424960.55 | 1307461.78 |
| 1016 | 424958.91 | 1307459.39 |
| 1017 | 425473.92 | 1307709.55 |
| 1018 | 425474.94 | 1307707.23 |
| 1019 | 425476.13 | 1307705.61 |
| 1020 | 425476.74 | 1307705.49 |
| 1021 | 425496.82 | 1307677.38 |
| 1022 | 425511.65 | 1307657.36 |
| 1023 | 425525.67 | 1307641.09 |
| 1024 | 425524.63 | 1307640.39 |
| 1025 | 425521.26 | 1307637.67 |
| 1026 | 425533.84 | 1307623.99 |
| 1027 | 425546.69 | 1307610.43 |
| 1028 | 425557.11 | 1307600.23 |
| 1029 | 425569.22 | 1307589.03 |
| 1030 | 425571.80 | 1307591.98 |
| 1031 | 425572.57 | 1307591.52 |
| 1032 | 425573.00 | 1307591.18 |
| 1033 | 425572.94 | 1307591.10 |
| 1034 | 425573.31 | 1307590.82 |
| 1035 | 425576.13 | 1307588.65 |
| 1036 | 425577.09 | 1307587.93 |
| 1037 | 425579.45 | 1307586.12 |
| 1038 | 425579.82 | 1307585.84 |

| 1 | 2 | 3 |
|------|-----------|------------|
| 1039 | 425584.27 | 1307581.94 |
| 1040 | 425582.68 | 1307580.03 |
| 1041 | 425602.29 | 1307563.32 |
| 1042 | 425606.12 | 1307560.16 |
| 1043 | 425608.38 | 1307560.60 |
| 1044 | 425608.93 | 1307561.26 |
| 1045 | 425610.17 | 1307560.18 |
| 1046 | 425615.90 | 1307556.04 |
| 1047 | 425620.81 | 1307563.67 |
| 1048 | 425626.78 | 1307559.69 |
| 1049 | 425634.89 | 1307571.75 |
| 1050 | 425635.54 | 1307571.32 |
| 1051 | 425639.91 | 1307577.97 |
| 1052 | 425657.59 | 1307565.02 |
| 1053 | 425658.93 | 1307566.90 |
| 1054 | 425664.20 | 1307563.12 |
| 1055 | 425675.41 | 1307580.67 |
| 1056 | 425681.79 | 1307592.08 |
| 1057 | 425684.56 | 1307596.13 |
| 1058 | 425685.16 | 1307595.72 |
| 1059 | 425708.61 | 1307628.84 |
| 1060 | 425670.12 | 1307655.08 |
| 1061 | 425615.24 | 1307692.09 |
| 1062 | 425557.71 | 1307730.94 |
| 1063 | 425552.91 | 1307731.60 |
| 1064 | 425535.75 | 1307743.93 |
| 1065 | 425522.20 | 1307736.42 |
| 1066 | 425522.15 | 1307736.50 |
| 1067 | 425495.99 | 1307721.88 |
| 1068 | 425496.01 | 1307721.85 |
| 1069 | 425494.33 | 1307720.69 |
| 1070 | 425490.50 | 1307718.65 |
| 1071 | 425490.42 | 1307718.76 |
| 1072 | 425474.48 | 1307709.86 |

4. Перечень координат характерных точек границ зон планируемого размещения линейных объектов, подлежащих реконструкции в связи с изменением их местоположения

В проекте планировки отсутствуют предложения по реконструкции линейных объектов, пересекающих или примыкающих к планируемому линейному объекту.

5. Предельные параметры разрешенного строительства, реконструкции объектов капитального строительства, входящих в состав линейного объекта в границах зоны его планируемого размещения

Действие градостроительных регламентов, в том числе предельные параметры разрешенного строительства и реконструкции объектов капитального строительства, на земельные участки в границах зон планируемого размещения линейных объектов не распространяются.

Выбор площадок для строительства сооружений водоотведения, планировку, застройку и благоустройство их территории следует выполнять в соответствии с технологическими требованиями СП 42.13330.2016 «Свод правил. Градостроительство. Планировка и застройка городских и сельских поселений», СП 112.13330.2011 «Пожарная безопасность зданий и сооружений» и общими требованиями СП 32.13330.2018 «Канализация. Наружные сети и сооружения».

Объемно-планировочные и конструктивные решения сооружений систем водоотведения следует выполнять согласно СП 44.13330.2011 «Административные и бытовые здания», СП 31.13330.2012 «Водоснабжение. Наружные сети и сооружения» и СП 32.13330.2018 «Канализация. Наружные сети и сооружения».

Необходимо предусмотреть мероприятия по сохранности или выносу объектов инженерной инфраструктуры, попадающих в зону проведения работ, с соблюдением нормативных расстояний в соответствии с требованиями пунктов 12.33 - 12.41 СП 42.13330.2016 «Свод правил. Градостроительство. Планировка и застройка городских и сельских поселений».

Пересечение с кабельными линиями, инженерными коммуникациями следует выполнять с соблюдением требований ПУЭ 7 в части устройства защитных конструкций, а также иных требований по обеспечению сохранности и эксплуатационной надежности.

6. Информация о необходимости осуществления мероприятий по защите сохраняемых объектов капитального строительства (здание, строение, сооружение, объекты, строительство которых не завершено), существующих и строящихся на момент подготовки проекта планировки территории, а также объектов капитального строительства, планируемых к строительству в соответствии с ранее утвержденной документацией по планировке территории, от возможного негативного воздействия в связи с размещением линейных объектов

В границах зон планируемого размещения линейного объекта – сетей водоотведения, водоснабжения объекты капитального строительства (здания, строения и сооружения) отсутствуют.

Границы зон планируемого размещения линейного объекта – сетей водоотведения, водоснабжения пересекают линейные объекты инженерной

инфраструктуры или примыкают к ним. При проведении работ предусматриваются мероприятия, направленные на сохранность и эксплуатационную надежность существующих инженерных коммуникаций, попадающих в зону проведения работ. Параметры объектов инженерной инфраструктуры уточняются на последующих стадиях проектирования. В целях защиты существующих инженерных коммуникаций, попадающих в зону линейного объекта, предлагается проведение мероприятий по их сохранности: заключение в футляр, щит, обойму и т.д.

При невозможности обеспечения сохранности, переустройство и реконструкция существующих сетей с сохранением обеспечения потребителей и строительство новых сетей будет уточняться при разработке проектной документации в соответствии с техническими условиями эксплуатирующих организаций.

7. Информация о необходимости осуществления мероприятий по сохранению объектов культурного наследия от возможного негативного воздействия в связи с размещением линейных объектов

Границы зон планируемого размещения линейного объекта – сетей водоотведения расположены:

- на расстоянии 17,5 м от объекта культурного наследия регионального значения «Памятник М.Ю. Лермонтову», г. Геленджик, Лермонтовская площадь, регистрационный номер - 231710839350005. Предмет охраны, границы территории и зоны охраны не утверждены;

- на расстоянии около 30,0 м от объекта культурного наследия регионального значения «Памятное место, где 22-23 февраля 1943 года проводилась погрузка 176-й Краснознамённой стрелковой дивизии для высадки десанта на Малую землю», г. Геленджик, ул. Революционная, напротив дома №3, регистрационный номер - 231630569160005. Предмет охраны, границы территории и зоны охраны не утверждены;

- на расстоянии 9,6 м от выявленного объекта культурного наследия «Дом Советов», г. Геленджик, угол ул. Революционной, 1 и ул. Первомайской, 2;

- на расстоянии 16,0 м от выявленного объекта культурного наследия «Дом жилой, дача генерала Вишневецкого», г. Геленджик, угол ул. Революционной, 37 и ул. Гринченко, 1.

Указанные объекты культурного наследия и выявленные объекты культурного наследия находятся в хорошем состоянии, видимых разрушений и повреждений не выявлено.

По результатам проведения историко-архивных исследований и осмотра территории проектируемого объекта, в соответствии с данным единого государственного реестра объектов культурного наследия, перечня выявленных памятников истории и культуры, материалов архива управления государственной охраны объектов культурного наследия администрации Краснодарского края и архива НАО «Наследие Кубани» установлено, что часть исследуемых земельных участков, подлежащих хозяйственному освоению для

объекта: «Строительство очистных сооружений, канализации, производительностью 50 тыс.м³/сутки и глубоководного выпуска по ул. Солнцедарской, б/н в г. Геленджик. Этап 3», находятся в границах зон охраны памятников археологии:

– Поселение. Памятник выявлен в ходе разведок Минеева В.Г. в 1982-1993 годы, визуально обследован сотрудником Геленджикского историко-краеведческого музея Григорьевым А.В. в 1992 году в ходе работ по инвентаризации памятников археологии на территории города-курорта Геленджик (как объект №8), в 2005 году – в рамках проводимых ГУП «Наследие Кубани» работ по корректировке историко-архитектурного опорного плана г. Геленджик. Памятник поставлен на государственную охрану распоряжением комитета по охране, реставрации и эксплуатации историко-культурных ценностей (наследия) Краснодарского края от 21 мая 1996 года №11-1-р. Площадь части земельного участка, расположенного в границах зоны охраны памятника археологии – Поселение, составляет 12425,8 кв.м;

– Могильник. Объект археологического наследия расположен по адресу: Краснодарский край, г. Геленджик, на пересечении улиц Красногвардейской, Чкалова и Крымской, в районе санаторно-лесной школы. Выявленный объект культурного наследия подлежит государственной охране в соответствии с Федеральным законом от 25 июня 2002 года №73-ФЗ «Об объектах культурного наследия (памятниках истории и культуры) народов Российской Федерации», включен в перечень выявленных объектов культурного наследия распоряжением комитета по охране, реставрации и эксплуатации историко-культурных ценностей (наследия) Краснодарского края от 21 мая 1996 года №11-1-р.

Площадь части земельного участка, расположенного в границах зоны охраны памятника археологии, составляет 907 кв.м.

В соответствии со статьей 34 Федерального закона от 25 июня 2002 года № 73-ФЗ «Об объектах культурного наследия (памятниках истории и культуры) народов Российской Федерации» и статьей 11 Закона Краснодарского края от 23 июля 2016 года №3223-КЗ «Об объектах культурного наследия (памятниках истории и культуры) народов Российской Федерации, расположенных на территории Краснодарского края» (далее – Закон №3223-КЗ) в целях обеспечения сохранности объекта культурного наследия в его исторической среде на сопряжённой с ним территории устанавливаются зоны охраны объекта культурного наследия: охранный зона, зона регулирования застройки и хозяйственной деятельности, зона охраняемого природного ландшафта. Необходимый состав зон охраны объекта культурного наследия определяется проектом зон охраны объекта культурного наследия.

До разработки и утверждения проектов зон охраны объектов культурного наследия Законом №3223-КЗ предусматриваются границы зон охраны памятников, являющиеся предупредительной мерой по обеспечению сохранности памятников истории и культуры.

В зависимости от общей видовой принадлежности объекта культурного наследия и в соответствии с данными государственного учета объектов культурного наследия устанавливаются следующие границы зон охраны:

1) для объектов археологического наследия:

поселения, городища, селища, усадьбы независимо от места их расположения – 500 метров от границ памятника по всему его периметру;

святилища (культовые поминальные комплексы, жертвенники), крепости (укрепления), древние церкви и храмы, стоянки (открытые и пещерные), грунтовые могильники (некрополи, могильники из каменных ящиков, скальных, пещерных склепов) - 200 метров от границ памятника по всему его периметру;

2) для объектов культурного наследия, имеющих в своем составе захоронения (за исключением объектов археологического наследия), - 40 метров от границы территории объекта культурного наследия по всему его периметру.

В рамках обеспечения сохранности объектов культурного наследия «Памятное место, где 22-23 февраля 1943 года проводилась погрузка 176-й Краснознамённой стрелковой дивизии для высадки десанта на Малую землю», г. Геленджик, ул. Революционная, напротив дома № 3, «Памятник М.Ю. Лермонтову», г. Геленджик, Лермонтовская площадь, выявленных объектов культурного наследия «Здание «Дома Советов», восстановленное из бывшей центральной гостиницы, построенной в 1904 году», г. Геленджик, угол улиц Революционной, 1 и Первомайской, 2, лит. А, А1, «Дом жилой, дача генерала Н.И. Вишневецкого», г. Геленджик, угол ул. Революционной, 37 и ул. Гринченко, 1, необходимо проведение следующих специальных мероприятий:

- строгое соблюдение проектных решений;

- установка глухого защитного ограждения по периметру участка проведения строительных работ на территории, находящейся в непосредственной близости от объектов культурного наследия и выявленных объектов культурного наследия, высотой не менее 2,0 м на весь период строительно-монтажных работ. Данная мера обусловлена необходимостью предотвратить возможное складирование отвалов грунта, строительных материалов, строительного мусора, движения техники и т.п. на территории и в непосредственной близости от фундаментов, стен и постаментов объектов культурного наследия и выявленных объектов культурного наследия;

- полный демонтаж защитного ограждения по завершении работ на объекте;

- в случае повреждения тротуарного покрытия и дорожек, ведущих к объекту культурного наследия, на любом ее участке – полное восстановление;

- после завершения строительно-монтажных работ нарушенное благоустройство подлежит восстановлению с обеспечением благоустроенного подхода к объекту культурного наследия;

- складирование строительных материалов и отвалов грунта за территорией строительной площадки, на газонах, клумбах, пешеходных дорожках строго запрещено;

- вывоз излишнего и непригодного для обратной засыпки грунта, изъятых из котлованов (траншей), одновременно с отрывкой, недопущение устройства временных отвалов;

- движение строительной техники только по существующим проездам;

- для сбора строительных отходов предусмотреть установку металлических контейнеров объемом 6,0 м³, для бытовых отходов от жизнедеятельности строителей - контейнер объемом 0,75 м³;

- устройство на территории специально отведенных площадок с покрытием, препятствующим попаданию в почву и грунтовые воды горюче-смазочных материалов – для обслуживания строительной техники и механизмов во время производства работ;

- устройство под стационарными механизмами специальных поддонов в целях исключения попадания горюче-смазочных материалов в почву и в грунтовые воды;

- использование по возможности строительной техники и механизмов, в которых предусмотрена шумозащита, для уменьшения отрицательного влияния производственной деятельности на окружающую среду;

- использование для производства работ только технически исправных машин и механизмов, недопущение обслуживания строительной техники в пределах участков производства работ, а также на территории объектов культурного наследия и выявленных объектов культурного наследия;

- соблюдение мер пожарной безопасности;

- вывоз откачиваемых грунтовых вод за пределы строительной площадки, либо сброс в ливневую канализацию. Сброс воды под стены и фундаменты объектов культурного наследия и выявленных объектов культурного наследия строго запрещен;

- своевременный вывоз в период свертывания строительных работ всех строительных отходов, строительного мусора для дальнейшей утилизации. Сжигание горючих отходов и строительного мусора, а также захоронение бракованных элементов и других отходов на строительной площадке и прилегающей территории строго запрещено;

- мониторинг состояния объекта культурного наследия в ходе всего периода строительства. При обнаружении во время проведения работ повреждений конструкций, которые могут привести к резкому снижению их несущей способности, обрушению отдельных конструкций, кренам, способным привести к потере устойчивости памятника, немедленно информировать о сложившейся ситуации, в том числе в письменном виде, собственника объекта, эксплуатирующую организацию, местные органы исполнительной власти и органы, уполномоченные на ведение государственного строительного надзора и государственного надзора за состоянием объектов культурного наследия (госорган по охране культурного наследия). Заключение по итогам проведенного обследования технического состояния памятника или этапа его мониторинга подписывают непосредственно исполнители работ, руководители их подразделений и утверждают руководители организаций, проводивших обследование или этап мониторинга;

- в случае выявления в ходе производства работ предметов, свидетельствующих о возможном размещении на данной территории объекта, обладающего признаками объекта культурного наследия, дальнейшее проведение любых видов работ остановить, о произошедшем сообщить в

государственный орган охране объектов культурного наследия для принятия соответствующего решения;

- соблюдение техники безопасности при проведении строительно-монтажных работ;
- устройство временного освещения строительной площадки, рабочих мест, а также проходов и проездов при работе в темное время суток на весь период строительно-монтажных работ.

На земельных участках, которые находятся в границах зон охраны памятников археологии, при проведении строительных работ необходимо:

- все виды земляных и строительных работ производить только в присутствии специалиста-археолога;
- о начале проведения земляных работ и привлекаемой специализированной организации сообщить в управление государственной охраны объектов культурного наследия Краснодарского края в письменном виде не позднее 10 дней до начала работ (тел./факс: +7(861)268-32-23; e-mail: uorn@krasnodar.ru);
- в случае обнаружения в ходе проведения земляных и строительных работ на земельном участке специалистом археологических предметов и/или объектов археологии, в соответствии с пунктом 4 статьи 36 Федерального закона от 25 июня 2002 года № 73-ФЗ «Об объектах культурного наследия (памятниках истории и культуры) народов Российской Федерации» необходимо незамедлительно приостановить работы и в течение 3 дней со дня обнаружения направить в управление государственной охраны объектов культурного наследия администрации Краснодарского края письменное уведомление;
- все вышеуказанные работы проводить за счет средств заказчика.

При выполнении разработанных в настоящем разделе мероприятий и соблюдении указанных требований будут сведены к минимуму риски по:

- утрате объектов культурного наследия и выявленных объектов культурного наследия;
- некачественному выполнению строительных работ, влекущих за собой возможность повреждения/разрушения объектов культурного наследия и выявленных объектов культурного наследия.

В случае выявления в ходе производства работ предметов, свидетельствующих о возможном размещении на данной территории объекта, обладающего признаками объекта культурного наследия, дальнейшее проведения любых видов работ остановить, о произошедшем сообщить в государственный орган охране объектов культурного наследия.

Указанные риски обусловлены высокой степенью стесненности территории объекта строительства и необходимостью привлечения значительных затрат на разработку альтернативных способов реализации объекта.

8. Информация о необходимости осуществления мероприятий по охране окружающей среды

В соответствии с Федеральным законом от 10 января 2002 года №7-ФЗ «Об охране окружающей среды» при проектировании, строительстве, эксплуатации объектов должен быть предусмотрен комплекс мероприятий по охране окружающей природной среды и рациональному использованию, а также выполняться требования экологической безопасности проектируемых объектов и охраны здоровья населения.

Мероприятия по инженерной защите территорий от опасных геологических процессов следует выполнять в соответствии с положениями СП 116.13330.2012 «Инженерная защита территорий, зданий и сооружений от опасных геологических процессов».

Мероприятий по защите от подтопления территорий необходимо выполнять в соответствии с положениями СП 104.13330.2016 «Инженерная защита территории от затопления и подтопления». Система инженерной защиты от подтопления должна быть территориально единой, объединяющей все локальные системы отдельных участков и объектов.

При проектировании объектов необходимо предусмотреть мероприятия, регламентированные нормами строительства в сейсмических районах в соответствии с положениями СП 14.13330.2018 «Строительство в сейсмических районах».

В целях охраны и рационального использования почвенного покрова и земельных ресурсов, а также недопущения их истощения и деградации, при реализации проектных решений на рассматриваемой территории необходимо выполнить рекультивацию нарушенных земель после завершения работ.

Зона планируемого размещения линейного объекта расположена частично в границах:

1) водоохранной зоны и прибрежной защитной полосы Черного моря (Водный кодекс Российской Федерации, распоряжение Кубанского бассейнового водного управления от 30 сентября 2015 года №273-пр «Об установлении границы водоохранной зоны и границ прибрежных защитных полос Черного моря», распоряжение Кубанского бассейнового водного управления от 30 ноября 2015 года №337-р «О внесении изменений в Распоряжение Кубанского бассейнового водного управления от 30 сентября 2015 года №273-р «Об установлении границы водоохранной зоны и границ прибрежных защитных полос Черного моря»).

В соответствии с Водным кодексом Российской Федерации в границах водоохранной зоны запрещается:

- использование сточных вод в целях регулирования плодородия почв;
- размещение кладбищ, скотомогильников, объектов размещения отходов производства и потребления, химических, взрывчатых, токсичных, отравляющих и ядовитых веществ, пунктов захоронения радиоактивных отходов;
- движение и стоянка транспортных средств (кроме специальных

транспортных средств), за исключением их движения по дорогам и стоянки на дорогах и в специально оборудованных местах, имеющих твердое покрытие;
 - сброс сточных, в том числе дренажных, вод и прочее.

В границах прибрежной защитной полосы наряду с установленными для водоохранной зоны ограничениями запрещается:

- распашка земель;
- размещение отвалов размываемых грунтов;
- выпас сельскохозяйственных животных и организация для них летних лагерей, ванн.

В границах водоохранных зон допускаются проектирование, строительство, реконструкция, ввод в эксплуатацию, эксплуатация хозяйственных и иных объектов при условии оборудования таких объектов сооружениями, обеспечивающими охрану водных объектов от загрязнения, засорения, заиления и истощения вод в соответствии с водным законодательством и законодательством в области охраны окружающей среды. Выбор типа сооружения, обеспечивающего охрану водного объекта от загрязнения, засорения, заиления и истощения вод, осуществляется с учетом необходимости соблюдения установленных в соответствии с законодательством в области охраны окружающей среды нормативов допустимых сбросов загрязняющих веществ, иных веществ и микроорганизмов. Под сооружениями, обеспечивающими охрану водных объектов от загрязнения, засорения, заиления и истощения вод, понимаются:

- централизованные системы водоотведения (канализации),
- централизованные ливневые системы водоотведения;

- сооружения и системы для отведения (сброса) сточных вод в централизованные системы водоотведения (в том числе дождевых, талых, инфильтрационных, поливомоечных и дренажных вод), если они предназначены для приема таких вод;

- локальные очистные сооружения для очистки сточных вод (в том числе дождевых, талых, инфильтрационных, поливомоечных и дренажных вод), обеспечивающие их очистку исходя из нормативов, установленных в соответствии с требованиями законодательства в области охраны окружающей среды и Водного кодекса Российской Федерации;

- сооружения для сбора отходов производства и потребления, а также сооружения и системы для отведения (сброса) сточных вод (в том числе дождевых, талых, инфильтрационных, поливомоечных и дренажных вод) в приемники, изготовленные из водонепроницаемых материалов;

2) санитарно-защитных зон. В соответствии со схемой водоснабжения и водоотведения муниципального образования город-курорт Геленджик, утвержденной решением Думы муниципального образования город-курорт Геленджик от 24 октября 2014 года №97 «Об утверждении схемы водоснабжения и водоотведения муниципального образования город-курорт Геленджик», вокруг объектов капитального строительства, расположенных на Тонком мысе и на Толстом мысе, установлены санитарно-защитные зоны шириной 300 метров. Санитарно-защитные зоны от канализационных сооружений до границ зданий

жилой застройки, участков общественных зданий и предприятий пищевой промышленности с учетом их перспективного расширения следует принимать: для насосных станций канализации населенных пунктов – 15,0-20,0 м, для очистных сооружений – 150-300 м;

3) охранных зон объектов электросетевого хозяйства (постановление Правительства Российской Федерации от 24 февраля 2009 года № 160 «О порядке установления охранных зон объектов электросетевого хозяйства и особых условий использования земельных участков, расположенных в границах таких зон»);

4) охранной зоны сетей связи (постановление Правительства Российской Федерации от 9 июня 1995 года № 578 «Об утверждении Правил охраны линий и сооружений связи Российской Федерации»);

5) I (зона строгого режима) и II (зона ограничений) зон горно-санитарной охраны курортов, утвержденных постановлением Совмина РСФСР от 17 декабря 1987 года № 494 «Об установлении границ и режима округа санитарной охраны Геленджикской группы курортов (Кабардинка, Геленджик, Дивноморское, Джанхот, Прасковеевка, Криница-Бетта, Архипо-Осиповка) в Краснодарском крае».

Согласно постановлению Правительства Российской Федерации от 7 декабря 1996 года № 1425 «Об утверждении Положения об округах санитарной и горно-санитарной охраны лечебно-оздоровительных местностей и курортов федерального значения» на территории первой зоны запрещаются проживание и осуществление всех видов хозяйственной деятельности, за исключением работ, связанных с исследованием и использованием природных ресурсов в лечебных и оздоровительных целях при условии применения экологически безопасных и рациональных технологий.

На указанной территории разрешается осуществление связанных с эксплуатацией природных лечебных ресурсов горных и земляных работ, строительства сооружений (каптажей, надкаптажных зданий, насосных станций, трубопроводов, резервуаров), допускается размещение питьевых галерей и бюветов, эстакад и других устройств для добычи минеральных вод и лечебных грязей, выполнение берегоукрепительных, противооползневых и противоэрозионных работ, а также строительство и ремонт средств связи и парковых сооружений методами, не наносящими ущерба природным лечебным ресурсам.

В пределах первой зоны, установленной для защиты лечебного пляжа, допускается строительство пляжных сооружений с централизованными системами водоснабжения и канализации. Режим работы питьевых галерей и бюветов, размещенных в первой зоне, допускает их посещение в лечебных целях.

Для лечебных пляжей, выделенных с учетом геоморфологических элементов и расчетных норм, а также для акваторий, предназначенных для лечебных купаний, границы первой зоны устанавливаются на расстоянии не менее 100 метров от контура пляжа по суше и не менее 300 метров от линии уреза воды по акватории водного объекта, а при ширине водного объекта менее 300 метров - по его противоположному берегу.

Режим второй зоны устанавливается для территории, с которой происходит сток поверхностных и грунтовых вод к месторождениям лечебных грязей, минеральным озерам и лиманам, пляжам, местам неглубокого залегания незащищенных минеральных вод, для естественных и искусственных хранилищ минеральных вод и лечебных грязей, парков, лесопарков и других зеленых насаждений, а также для территорий, занимаемых зданиями и сооружениями санаторно-курортных учреждений и предназначенных для санаторно-курортного строительства.

На территории второй зоны запрещаются размещение объектов и сооружений, не связанных непосредственно с созданием и развитием сферы курортного лечения и отдыха, а также проведение работ, загрязняющих окружающую природную среду и приводящих к истощению природных лечебных ресурсов, в том числе:

- строительство новых и расширение действующих промышленных объектов, производство горных и других работ, не связанных непосредственно с освоением лечебно-оздоровительной местности, а также с развитием и благоустройством курорта;
- строительство животноводческих и птицеводческих комплексов и ферм, устройство навозохранилищ;
- размещение складов ядохимикатов, минеральных удобрений и горюче-смазочных материалов;
- строительство транзитных автомобильных дорог;
- размещение коллективных стоянок автотранспорта без соответствующей системы очистки от твердых отходов, отработанных масел и сточных вод;
- строительство жилых домов, организация и обустройство садово-огороднических участков и палаточных туристических стоянок без централизованных систем водоснабжения и канализации;
- размещение кладбищ и скотомогильников;
- устройство поглощающих колодцев, полей орошения, подземной фильтрации и накопителей сточных вод;
- складирование и захоронение промышленных, бытовых и сельскохозяйственных отходов;
- массовый прогон и выпас скота (кроме пастбищ, обеспечивающих организацию кумысолечения);
- использование минеральных удобрений и навозных стоков, применение ядохимикатов при борьбе с вредителями, болезнями растений и сорняками, использование химических методов борьбы с эвтрофикацией водоемов;
- сброс сточных и дренажных вод в водные объекты (за исключением сброса очищенных вод через специальные глубоководные выпуски), а также другие виды водопользования, отрицательно влияющие на санитарное и экологическое состояние этих объектов;
- вырубка зеленых насаждений, кроме рубок ухода за лесом и санитарных рубок, и другое использование земельных участков, лесных угодий и водоемов, которое может привести к ухудшению качества или уменьшению количества природных лечебных ресурсов лечебно-оздоровительной местности и курорта

федерального значения.

При массовом распространении опасных и карантинных вредителей и болезней растений в парках, лесопарках и других зеленых насаждениях разрешается применение по согласованию с органами санитарно-эпидемиологического надзора нетоксичных для человека и быстро разлагающихся в природной среде ядохимикатов при условии выполнения этой работы специализированными организациями.

Территории особо охраняемых природных территорий и лесничеств в границах зон планируемого размещения линейных объектов отсутствуют.

9. Информация о необходимости осуществления мероприятий по защите территории от чрезвычайных ситуаций природного и техногенного характера, в том числе по обеспечению пожарной безопасности и гражданской обороне

В районе строительства отсутствуют следы проявления и предпосылки для развития опасных природных гидрометеорологических процессов.

Из современных опасных процессов природного характера на проектируемой территории следует отметить высокую сейсмическую активность (до 9 баллов), подтопление (затопление) территории и возможность возникновения сильной ветровой нагрузки.

В связи с вышесказанным, должны применяться нормы проектирования, установленные СП 14.13330.2018 «Строительство в сейсмических районах».

Первоначальным мероприятием по защите от затопления, подтопления проектируемой территории является проведение работ по определению границ зон затопления, подтопления в соответствии с «Правилами определения границ зон затопления, подтопления», утвержденными постановлением Правительства Российской Федерации от 18 апреля 2014 года №360 «Об определении границ зон затопления, подтопления».

Границы зон затопления, подтопления определяются Федеральным агентством водных ресурсов на основании предложений органа исполнительной власти субъекта Российской Федерации, подготовленных совместно с органами местного самоуправления, об определении границ зон затопления, подтопления и сведений о границах такой зоны, которые должны содержать текстовое и графическое описание местоположения границ такой зоны.

Необходимо провести гидроизоляцию подземных конструкций и фундаментов, выполнить мероприятия по сбору и отводу поверхностных вод, принять меры против обводнения поверхностными водами и замачивания грунтов на длительное время.

Основным требованием противодействию сильному ветру, урагану или шквалу является усиление лёгких конструкций.

Основными факторами возникновения чрезвычайной ситуации техногенного характера могут быть аварии на водном транспорте с разрушением глубоководного выпуска, наличие взрывоопасных предметов, аварии на электросетях с прекращением подачи промышленной электроэнергии на

длительный срок (необходима установка резервных источников питания), ландшафтные (техногенные) пожары с переносом огня на проектируемую территорию (необходимо предусмотреть наличие пожарной сигнализации, средств пожаротушения и подъездных путей для пожарных машин).

Химически и взрывопожароопасные объекты вблизи проектируемой территории отсутствуют.

Противопожарные мероприятия являются неотъемлемой частью инженерно-технических мероприятий гражданской обороны и мероприятий по предупреждению чрезвычайных ситуаций, обеспечивающие устойчивость функционирования отраслей и объектов экономики.

Существующие и запланированные к размещению объекты пожарной охраны, в зону действия которых будет входить проектируемый объект, расположены:

- 43 ПСЧ 2 ПСО ФПС ГПС ГУ МЧС России по Краснодарскому краю по адресу: г. Геленджик, ул. Гоголя, д.5;

- 42 ОП 2 ПСО ФПС ГПС ГУ МЧС России по Краснодарскому краю по адресу: г. Геленджик, ул. Солнечная, д.3;

- 99 ОП 43 ПСЧ 2 ПСО ФПС ГПС ГУ МЧС России по Краснодарскому краю по адресу: г. Геленджик, ул. Крымская, д.20;

- 77 ПСЧ 2 ПСО ФПС ГПС ГУ МЧС России по Краснодарскому краю по адресу: с. Дивноморское, ул. Горная, д.38;

- ГБУ Краснодарского края «Краевой лесопожарный центр» Геленджикский филиал. Пожарно-химическая станция третьего типа (ПХС 320) по адресу: г. Геленджик, ул. Одесская, д.7.

Проектируемый объект к категории по гражданской обороне не отнесён. Территория, на которой он будет расположен, к группе гражданской обороны не отнесена.

При воздействии обычных средств поражения на проектируемом объекте возможны разрушения от слабых до полных.

В настоящее время защитные сооружения гражданской обороны отсутствуют. Ближайшие к проектируемому объекту аварийно-спасательные службы расположены по адресам: г. Геленджик ул. Одесская, д.7 и ул. Новороссийская, д.164.

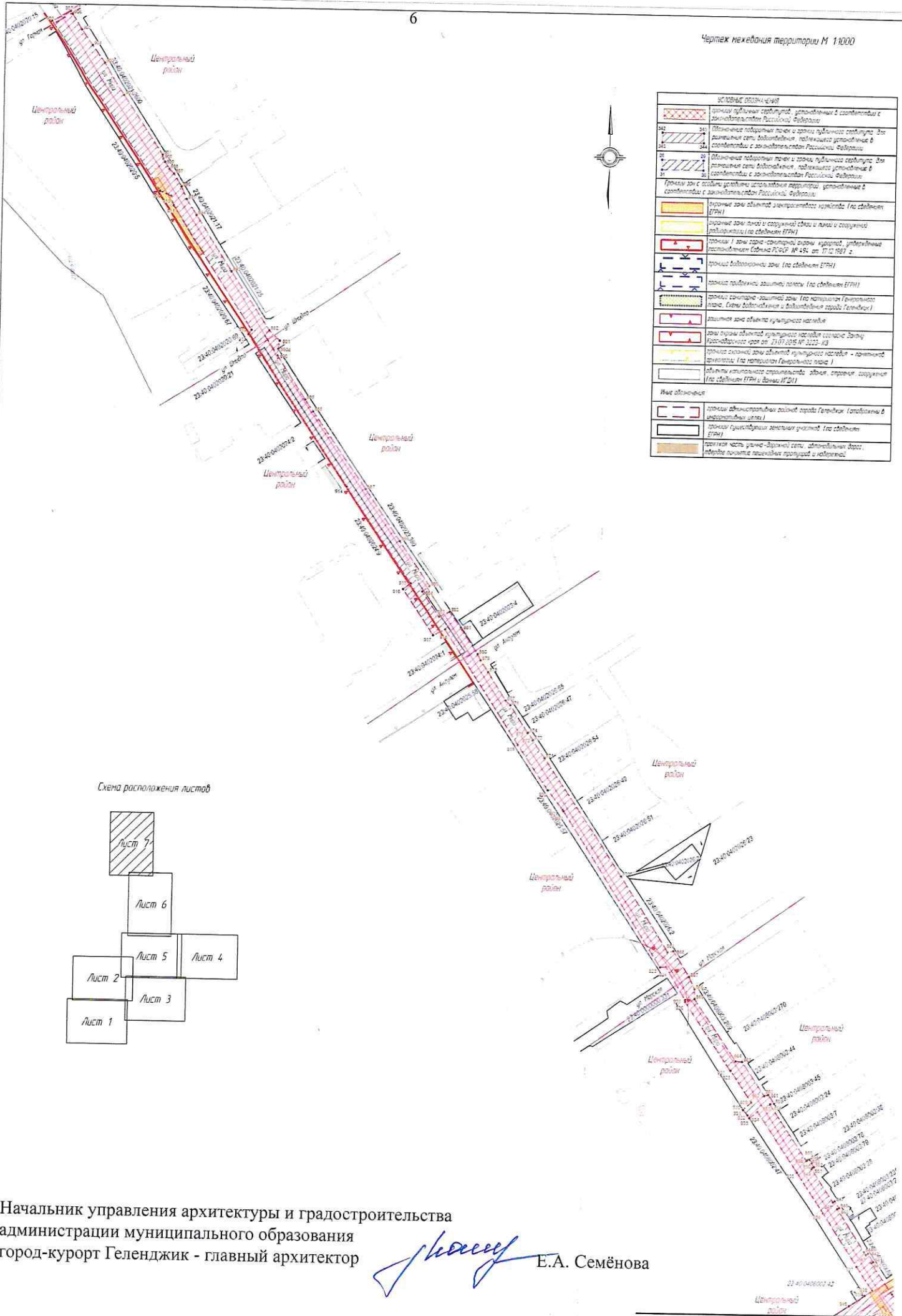
Основным способом оповещения и информирования населения о возникновении (угрозе возникновения) чрезвычайных ситуаций является включение стационарных электросирен, передача кратких информационных сообщений и сигналов оповещения посредством теле- и радиовещания.

Проектируемая территория практически полностью охвачена зоной действия сирен существующей системы оповещения населения.

На последующих стадиях проектирования необходимо предусмотреть создание объектовой системы оповещения о чрезвычайных ситуациях.

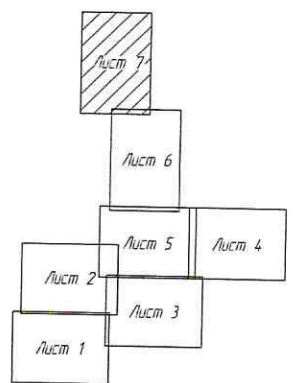
Начальник управления архитектуры
и градостроительства администрации
муниципального образования город-курорт
Геленджик – главный архитектор

Е.А. Семёнова



| ИЗДАНИЕ ОБЪЕКТА | |
|--|---|
| | границы публичной территории, установленные в соответствии с законодательством Российской Федерации |
| | ограничения поборных точек и зоны публичного обслуживания для линейных сетей водоснабжения, расположенные в соответствии с законодательством Российской Федерации |
| | ограничения поборных точек и зоны публичного обслуживания для линейных сетей водоотведения, расположенные в соответствии с законодательством Российской Федерации |
| Границы зон с особыми условиями использования территории, установленные в соответствии с законодательством Российской Федерации: | |
| | зонами зон объектов электротехнических устройств (по сведениям ЕГРН) |
| | зонами зон (зон) и сооружений связи и связи и сооружений радиосвязи (по сведениям ЕГРН) |
| | зонами I зоны охраны архитектурной ценности, установленные постановлением Совета РСО-Ал от 17.12.1997 г. |
| | зонами водоохранной зоны (по сведениям ЕГРН) |
| | зонами природно-защитной зоны (по сведениям ЕГРН) |
| | зонами санитарно-защитной зоны (по материалам Генерального плана, планы водоснабжения и водоотведения города Геленджика) |
| | зонами зон объектов культурного наследия |
| | зонами охраны объектов культурного наследия согласно Закону Краснодарского края от 21.07.2015 № 2023-КЗ |
| | зонами охранных зон объектов культурного наследия - археологических памятников (по материалам Генерального плана) |
| | объекты капитального строительства, объекты, строения, сооружения (по сведениям ЕГРН и данным ИСД) |
| Иные обозначения: | |
| | границы административных районов города Геленджика (определены в законодательных актах) |
| | границы существующих земельных участков (по сведениям ЕГРН) |
| | линейная часть улично-дорожной сети, автомобильные дороги, тротуары, пешеходные переходы и набережные |

Схема расположения листов



Начальник управления архитектуры и градостроительства администрации муниципального образования город-курорт Геленджик - главный архитектор

Семёнова
Е.А. Семёнова

Приложение 4

УТВЕРЖДЕН

постановлением администрации
муниципального образования
город-курорт Геленджик

от 19.08.2022 № 1884

РАЗДЕЛ 2

«Проект межевания территории. Текстовая часть»

1. Перечень и сведения о площади образуемых земельных участков, в том числе возможные способы их образования

Образование новых земельных участков для размещения подземных линейных сооружений системы водоотведения местного значения из существующих земельных участков не планируется.

В соответствии с постановлением Правительства Российской Федерации от 12 ноября 2020 года №1816 «Об утверждении перечня случаев, при которых для строительства, реконструкции линейного объекта не требуется подготовка документации по планировке территории, перечня случаев, при которых для строительства, реконструкции объекта капитального строительства не требуется получение разрешения на строительство, внесении изменений в перечень видов объектов, размещение которых может осуществляться на землях или земельных участках, находящихся в государственной или муниципальной собственности, без предоставления земельных участков и установления сервитутов, и о признании утратившими силу некоторых актов Правительства Российской Федерации» проектируемый линейный объект – сети водоотведения, входит в перечень случаев, при которых для строительства, реконструкции объекта капитального строительства не требуется получение разрешения на строительство (линейные сооружения водоотведения диаметром до 1000 мм).

В соответствии с постановлением Правительства Российской Федерации от 3 декабря 2014 года №1300 «Об утверждении перечня видов объектов, размещение которых может осуществляться на землях или земельных участках, находящихся в государственной или муниципальной собственности, без предоставления земельных участков и установления сервитутов» размещение:

- проектируемых линейных объектов водоотведения и водоснабжения,
- площадок для размещения строительной техники и строительных грузов, если проектом организации строительства размещение таких площадок предусмотрено за границами земельного участка, на котором планируются и (или) осуществляются строительство, реконструкция объекта капитального строительства, а также некапитальных строений, предназначенных для обеспечения потребностей застройщика (мобильные бытовые городки (комплексы производственного быта), офисы продаж), осуществляется на землях или земельных участках, находящихся в государственной или

муниципальной собственности, без предоставления земельных участков и установления сервитутов.

Также в соответствии со статьей 39.33 Земельного кодекса Российской Федерации использование земель или земельных участков, находящихся в государственной или муниципальной собственности, за исключением земельных участков, предоставленных гражданам или юридическим лицам, может осуществляться без предоставления земельных участков в следующих случаях:

- 1) проведение инженерных изысканий;
- 2) капитальный или текущий ремонт линейного объекта;
- 3) строительство временных или вспомогательных сооружений (включая ограждения, бытовки, навесы), складирование строительных и иных материалов, техники для обеспечения строительства, реконструкции линейных объектов федерального, регионального или местного значения;
- 4) осуществление геологического изучения недр;
- 5) осуществление деятельности в целях сохранения и развития традиционных образа жизни, хозяйственной деятельности и промыслов коренных малочисленных народов Севера, Сибири и Дальнего Востока Российской Федерации в местах их традиционного проживания и традиционной хозяйственной деятельности, за исключением земель и земельных участков в границах земель лесного фонда;
- 6) размещение нестационарных торговых объектов, рекламных конструкций, а также иных объектов, виды которых устанавливаются Правительством Российской Федерации;
- 7) возведение некапитальных строений, сооружений, предназначенных для осуществления товарной аквакультуры (товарного рыбоводства);
- 8) возведение гражданами гаражей, являющихся некапитальными сооружениями, либо для стоянки технических или других средств передвижения инвалидов вблизи их места жительства.

Использование земель или земельных участков, находящихся в государственной или муниципальной собственности, в целях, указанных в подпунктах 1 - 5 и 7 пункта 1 статьи 39.33 Земельного кодекса Российской Федерации, осуществляется на основании разрешений уполномоченного органа.

На чертеже межевания территории в графической форме указаны:

- элементы планировочной структуры;
- границы существующих земельных участков, поставленных на кадастровый учет в ЕГРН.

1.1. Сведения об отнесении (неотнесении) образуемых земельных участков к территории общего пользования

Значительная часть территории в составе зоны планируемого размещения линейного объекта - сетей водоотведения, расположена непосредственно под проезжей частью или проходит рядом с проезжей частью элементов улично-дорожной сети: ул. Леселидзе, ул. Новороссийская, ул. Декабристов, ул. Кирова, ул. Чайковского, ул. Советская, ул. Севастопольская, ул. Островского, ул. Курзальная, ул. Ульяновская, ул. Грибоедова, ул. Полевая,

ул. Краснодонская, ул. Революционная, ул. Ленина, ул. Херсонская, ул. Садовая, ул. Мира.

В настоящее время земельные участки под размещение элементов улично-дорожной сети не сформированы, на кадастровом учете не стоят. Согласно письму управления архитектуры и градостроительства администрации муниципального образования город-курорт Геленджик от 15 декабря 2021 года №110-52-13060/21-01-11 красные линии в муниципальном образовании город-курорт Геленджик не утверждены.

1.2. Целевое назначение лесов, вид (виды) разрешенного использования лесного участка, количественные и качественные характеристики лесного участка, сведения о нахождении лесного участка в границах особо защитных участков лесов земельных участков

В границах разработки проекта межевания лесные участки отсутствуют.

1.3. Условные номера образуемых земельных участков, кадастровые номера или иные ранее присвоенные государственные учетные номера существующих земельных участков, в отношении которых предполагаются их резервирование и (или) изъятие для государственных или муниципальных нужд, их адреса или описание местоположения, перечень и адреса расположенных на таких земельных участках объектов недвижимого имущества (при наличии сведений о них в Едином государственном реестре недвижимости)

Согласно пункту 1 статьи 49 Земельного кодекса Российской Федерации для размещения наземных объектов централизованных систем водоотведения местного значения может быть осуществлено изъятие земельных участков для государственных или муниципальных нужд.

Настоящим проектом межевания изъятие земельных участков для размещения подземных линейных сооружений системы водоотведения местного значения для государственных или муниципальных нужд не предусмотрено.

1.4. Перечень кадастровых номеров существующих земельных участков, на которых линейный объект может быть размещен на условиях сервитута, публичного сервитута, их адреса или описание местоположения, перечень и адреса расположенных на таких земельных участках объектов недвижимого имущества (при наличии сведений о них в Едином государственном реестре недвижимости)

Согласно статье 23 Земельного кодекса Российской Федерации сервитут, публичный сервитут — это право ограниченного пользования чужим земельным участком.

Публичный сервитут устанавливается решением исполнительного органа государственной власти или органа местного самоуправления в целях обеспечения государственных или муниципальных нужд, а также нужд местного населения без изъятия земельных участков.

Публичный сервитут устанавливается для использования земельных участков и (или) земель в целях размещения объектов электросетевого хозяйства, тепловых сетей, водопроводных сетей, сетей водоотведения, линий и сооружений связи, линейных объектов системы газоснабжения, нефтепроводов и нефтепродуктопроводов, их неотъемлемых технологических частей, если

указанные объекты являются объектами федерального, регионального или местного значения, либо необходимы для организации электро-, газо-, тепло-, водоснабжения населения и водоотведения, подключения (технологического присоединения) к сетям инженерно-технического обеспечения, либо переносятся в связи с изъятием земельных участков, на которых они ранее располагались, для государственных или муниципальных нужд.

Публичный сервитут может быть установлен в отношении одного или нескольких земельных участков и (или) земель.

Обременение земельного участка сервитутом, публичным сервитутом не лишает правообладателя такого земельного участка прав владения, пользования и (или) распоряжения таким земельным участком.

Срок публичного сервитута определяется решением о его установлении (от 10 до 49 лет).

Срок сервитута, срок публичного сервитута в отношении земельного участка, расположенного в границах земель, зарезервированных для государственных или муниципальных нужд, не может превышать срок резервирования таких земель.

Срок сервитута в отношении земельного участка, находящегося в государственной или муниципальной собственности, определяется с учетом ограничений, предусмотренных пунктом 4 статьи 39.24 Земельного кодекса Российской Федерации.

В случае, если находящийся в государственной или муниципальной собственности земельный участок предоставлен в постоянное (бессрочное) пользование, пожизненное наследуемое владение либо в аренду или безвозмездное пользование на срок более чем один год, соглашение об установлении сервитута заключают землепользователь, землевладелец, арендатор земельного участка.

Если находящийся в государственной или муниципальной собственности земельный участок предоставлен в постоянное (бессрочное) пользование или в аренду государственному или муниципальному унитарному предприятию, государственному или муниципальному учреждению, соглашение об установлении сервитута заключается при наличии согласия в письменной форме федерального органа исполнительной власти, органа исполнительной власти субъекта Российской Федерации, органа местного самоуправления, в ведении которых находятся эти предприятие, учреждение.

Арендатор или землепользователь, которому земельный участок предоставлен на праве безвозмездного пользования, вправе заключать соглашение об установлении сервитута на срок, не превышающий срока действия договора аренды земельного участка или договора безвозмездного пользования земельным участком.

Постановлением Правительства Российской Федерации от 3 декабря 2014 года № 1300 «Об утверждении перечня видов объектов, размещение которых может осуществляться на землях или земельных участках, находящихся в государственной или муниципальной собственности, без предоставления земельных участков и установления сервитутов» размещение:

- проектируемых линейных объектов водоотведения и водоснабжения,
 - площадок для размещения строительной техники и строительных грузов, если проектом организации строительства размещение таких площадок предусмотрено за границами земельного участка, на котором планируются и (или) осуществляются строительство, реконструкция объекта капитального строительства, а также некапитальных строений, предназначенных для обеспечения потребностей застройщика (мобильные бытовые городки (комплексы производственного быта), офисы продаж),

осуществляется на землях или земельных участках, находящихся в государственной или муниципальной собственности, без установления сервитутов.

В соответствии со статьей 39.33 Земельного кодекса Российской Федерации использование земель или земельных участков, находящихся в государственной или муниципальной собственности, за исключением земельных участков, предоставленных гражданам или юридическим лицам, может осуществляться без установления сервитута, публичного сервитута в следующих случаях:

- 1) проведение инженерных изысканий;
- 2) капитальный или текущий ремонт линейного объекта;
- 3) строительство временных или вспомогательных сооружений (включая ограждения, бытовки, навесы), складирование строительных и иных материалов, техники для обеспечения строительства, реконструкции линейных объектов федерального, регионального или местного значения;
- 4) осуществление геологического изучения недр;
- 5) осуществление деятельности в целях сохранения и развития традиционного образа жизни, хозяйственной деятельности и промыслов коренных малочисленных народов Севера, Сибири и Дальнего Востока Российской Федерации в местах их традиционного проживания и традиционной хозяйственной деятельности, за исключением земель и земельных участков в границах земель лесного фонда;
- 6) размещение нестационарных торговых объектов, рекламных конструкций, а также иных объектов, виды которых устанавливаются Правительством Российской Федерации;
- 7) возведение некапитальных строений, сооружений, предназначенных для осуществления товарной аквакультуры (товарного рыбоводства);
- 8) возведение гражданами гаражей, являющихся некапитальными сооружениями, либо для стоянки технических или других средств передвижения инвалидов вблизи их места жительства.

Соглашение об установлении сервитута в отношении земельного участка, находящегося в государственной или муниципальной собственности, заключается в случаях, установленных гражданским законодательством, настоящим Кодексом, другими федеральными законами, и, в частности, в следующих случаях:

- размещение линейных объектов, сооружений связи, специальных информационных знаков и защитных сооружений, не препятствующих

разрешенному использованию земельного участка;

- проведение изыскательских работ;
- ведение работ, связанных с пользованием недрами (статья 39.23 Земельного кодекса Российской Федерации).

В границах зоны планируемого размещения линейного объекта ранее установлены постоянные публичные сервитуты для прохода в отношении земельных участков, имеющих кадастровые номера 23:40:0403034:323 (112 кв.м), 23:40:0403034:26 (16 кв.м), 23:40:0403034:14 (65 кв.м) (постановление администрации муниципального образования город-курорт Геленджик от 16 января 2018 года № 75 «Об установлении постоянного публичного сервитута» (на основании рекомендаций комиссии по подготовке проекта правил землепользования и застройки муниципального образования город-курорт Геленджик о принятом решении по вопросу установления постоянного публичного сервитута от 1 декабря 2017 года)).

Согласно письму ООО «Концессии водоснабжения - Геленджик» от 2 февраля 2022 года № КВГ/304-22 настоящим проектом межевания предлагаются к установлению зоны публичного сервитута.

Цель установления публичного сервитута - для использования земельных участков и (или) земель в целях размещения линейных объектов местного значения - водопроводных сетей и сетей водоотведения, их неотъемлемых технологических частей; для организации водоснабжения населения и водоотведения, подключения (технологического присоединения) к сетям инженерно-технического обеспечения.

В таблице №1 представлен перечень кадастровых номеров существующих земельных участков, на которых линейный объект может быть размещен на условиях сервитута, публичного сервитута, их адреса или описание местоположения, перечень и адреса расположенных на таких земельных участках объектов недвижимого имущества (при наличии сведений о них в Едином государственном реестре недвижимости).

Таблица №1

Перечень кадастровых номеров существующих земельных участков, на которых линейный объект может быть размещен на условиях сервитута, публичного сервитута

| № п/п | Тип объекта | Кадастровый номер существующего земельного участка | Адрес существующего земельного участка | Категория земель | Вид разрешенного использования | Площадь существующего земельного участка, кв.м | Площадь устанавливаемого публичного сервитута, кв.м |
|--|------------------|--|--|--------------------------|--|--|---|
| 1 | 2 | 3 | 4 | 5 | 6 | 7 | 8 |
| Сети хозяйственно - бытовой канализации | | | | | | | |
| Зона № 1 (Южная ветка: от ГКНС – до ОСК «Толстый мыс») | | | | | | | |
| 1 | Землепользование | 23:40:0000000:6871 | установлено относительно ориентира, расположенного в границах участка. Почтовый адрес ориентира: Краснодарский край, г. Геленджик, ЗАО АПК «Геленджик» | земли населенных пунктов | земельные участки для размещения объектов индивидуального жилищного строительства (для индивидуальной жилой застройки) | 146945 | 2038 |
| 2 | Землепользование | 23:40:0403008:63 | установлено относительно ориентира, расположенного в границах участка. Почтовый адрес ориентира: Краснодарский край, г. Геленджик, ул. Леселидзе, ба | земли населенных пунктов | для размещения магазина (для общего пользования (уличная сеть)) | 220 | 24 |
| 3 | Землепользование | 23:40:0403008:79 | установлено относительно ориентира, расположенного в границах участка. Почтовый адрес ориентира: край Краснодарский, г. Геленджик, ул. Леселидзе, б/н | земли населенных пунктов | для строительства и эксплуатации двух многоквартирных жилых домов (для многоэтажной застройки) | 4512 | 36 |
| 4 | Землепользование | 23:40:0403030:11 | установлено относительно ориентира, расположенного в границах участка. Почтовый адрес ориентира: край Краснодарский, г. Геленджик, ул. Курзальная | земли населенных пунктов | для эксплуатации павильона (для общего пользования (уличная сеть)) | 18 | 18 |

| 1 | 2 | 3 | 4 | 5 | 6 | 7 | 8 |
|----|------------------|-------------------|--|--------------------------|---|-------|------|
| 5 | Землепользование | 23:40:0403030:250 | установлено относительно ориентира, расположенного в границах участка. Почтовый адрес ориентира: Краснодарский край, г. Геленджик, ул. Курзальная – угол ул. Ульяновской | земли населенных пунктов | религиозное использование | 597 | 204 |
| 6 | Землепользование | 23:40:0403034:26 | г. Геленджик, ул. Революционная, 19а | земли населенных пунктов | для размещения футбольного поля (для объектов обществено-делового значения) | 21870 | 1950 |
| 7 | Землепользование | 23:40:0403035:229 | установлено относительно ориентира, расположенного в границах участка. Почтовый адрес ориентира: Краснодарский край, г. Геленджик | земли населенных пунктов | трубопроводный транспорт | 348 | 2 |
| 8 | Землепользование | 23:40:0403036:1 | установлено относительно ориентира, расположенного в границах участка. Почтовый адрес ориентира: Краснодарский край, г. Геленджик | земли населенных пунктов | трубопроводный транспорт | 2 | 1 |
| 9 | Землепользование | 23:40:0403050:21 | установлено относительно ориентира, расположенного в границах участка. Почтовый адрес ориентира: Краснодарский край, г. Геленджик, ул. Кирова, 12 | земли населенных пунктов | для размещения объекта здравоохранения (для размещения объектов здравоохранения) | 1754 | 41 |
| 10 | Землепользование | 23:40:0403050:37 | установлено относительно ориентира, расположенного в границах участка. Почтовый адрес ориентира: Краснодарский край, г. Геленджик, ул. Кирова | земли населенных пунктов | для размещения стоянки автотранспортных средств (для целей, не связанных со строительством) (для стоянок автомобильного транспорта) | 190 | 74 |
| 11 | Землепользование | 23:40:0403050:67 | установлено относительно ориентира, расположенного в границах участка. Почтовый адрес ориентира: Краснодарский край, г. Геленджик | земли населенных пунктов | трубопроводный транспорт | 11 | 10 |

| 1 | 2 | 3 | 4 | 5 | 6 | 7 | 8 |
|--|------------------------|--------------------|---|--------------------------|--|--------|------|
| 12 | Землепользование | 23:40:0414001:6 | установлено относительно ориентира, расположенного в границах участка. Почтовый адрес ориентира: Краснодарский край, г. Геленджик, район Толстого мыса по ул. Леселидзе | земли населенных пунктов | под городские очистные сооружения | 72705 | 164 |
| 13 | Многоконтурный участок | 23:40:0000000:4929 | установлено относительно ориентира, расположенного в границах участка. Почтовый адрес ориентира: Краснодарский край, г. Геленджик | земли населенных пунктов | коммунальное обслуживание | 996 | 486 |
| 14 | Многоконтурный участок | 23:40:0000000:6869 | установлено относительно ориентира, расположенного в границах участка. Почтовый адрес ориентира: Краснодарский край, г. Геленджик | земли населенных пунктов | земельные участки для размещения объектов индивидуального жилищного строительства | 15095 | 540 |
| 15 | Многоконтурный участок | 23:40:0000000:6870 | установлено относительно ориентира, расположенного в границах участка. Почтовый адрес ориентира: Краснодарский край, г. Геленджик | земли населенных пунктов | земельные участки для размещения объектов индивидуального жилищного строительства | 381342 | 3445 |
| 16 | Многоконтурный участок | 23:40:0403008:1148 | установлено относительно ориентира, расположенного в границах участка. Почтовый адрес ориентира: Краснодарский край, г. Геленджик | земли населенных пунктов | коммунальное обслуживание | 193 | 16 |
| Зона № 2 (ул. Новороссийская – ул. Островского – ул. Мичурина) | | | | | | | |
| 1 | Землепользование | 23:40:0403034:13 | установлено относительно ориентира, расположенного в границах участка. Почтовый адрес ориентира: Краснодарский край, г. Геленджик, ул. Революционная, 176 | земли населенных пунктов | для эксплуатации здания ресторана «Мельница» лит. «А» и сооружения - эстрада лит. «Б» (для общего пользования (уличная сеть) | 1271 | 9 |
| 2 | Землепользование | 23:40:0403034:14 | установлено относительно ориентира, расположенного в границах участка. Почтовый адрес ориентира: Краснодарский край, г. Геленджик, ул. Революционная, б/н | земли населенных пунктов | для строительства и эксплуатации летнего кафе (для объектов общественно-делового значения) | 469 | 98 |

| 1 | 2 | 3 | 4 | 5 | 6 | 7 | 8 |
|------------------------------|------------------|--------------------|---|--------------------------|---|-------|------|
| 3 | Землепользование | 23:40:0403034:234 | установлено относительно ориентира, расположенного в границах участка. Почтовый адрес ориентира: Краснодарский край, г. Геленджик, в районе ул. Революционной | земли населенных пунктов | для городка аттракционов (для иных видов использования, характерных для населённых пунктов) | 10053 | 619 |
| 4 | Землепользование | 23:40:0403034:26 | г. Геленджик, ул. Революционная, 19а | земли населенных пунктов | для размещения футбольного поля (для объектов общественно-делового значения) | 21870 | 1617 |
| 5 | Землепользование | 23:40:0403034:323 | установлено относительно ориентира, расположенного в границах участка. Почтовый адрес ориентира: Краснодарский край, г. Геленджик, ул. Революционная | земли населенных пунктов | для размещения объектов инженерной инфраструктуры (для размещения объектов жилищно-коммунального хозяйства) | 1032 | 86 |
| 6 | Землепользование | 23:40:0403034:35 | г. Геленджик, ул. Революционная, 13б | земли населенных пунктов | для городка аттракционов (для размещения объектов, предназначенных для обеспечения обороны и безопасности) | 10353 | 619 |
| Зона № 3 (ул. Революционная) | | | | | | | |
| 1 | Землепользование | 23:40:0000000:1514 | установлено относительно ориентира, расположенного в границах участка. Почтовый адрес ориентира: Краснодарский край, г. Геленджик, ул. Революционная | земли населенных пунктов | для эксплуатации набережной | 25375 | 1987 |
| 2 | Землепользование | 23:40:0000000:3619 | установлено относительно ориентира, расположенного в границах участка. Почтовый адрес ориентира: Краснодарский край, г. Геленджик, набережная | земли населенных пунктов | для размещения объекта инженерной инфраструктуры (для иных видов использования, характерных для населённых пунктов) | 36 | 34 |

| 1 | 2 | 3 | 4 | 5 | 6 | 7 | 8 |
|---|------------------|--------------------|--|--------------------------|--|-------|------|
| 3 | Землепользование | 23:40:0000000:771 | установлено относительно ориентира, расположенного в границах участка. Почтовый адрес ориентира: Краснодарский край, г. Геленджик, ул. Революционная, в районе кафе «Прохлада» | земли населенных пунктов | для размещения рекламной конструкции (для целей, не связанных со строительством) (под иными объектами специального назначения) | 4 | 4 |
| 4 | Землепользование | 23:40:0403019:61 | установлено относительно ориентира, расположенного в границах участка. Почтовый адрес ориентира: Краснодарский край, г. Геленджик, набережная | земли населенных пунктов | для размещения объекта инженерной инфраструктуры (для иных видов использования, характерных для населённых пунктов) | 36 | 25 |
| 5 | Землепользование | 23:40:0404001:62 | установлено относительно ориентира, расположенного в границах участка. Почтовый адрес ориентира: Краснодарский край, г. Геленджик, набережная | земли населенных пунктов | для размещения объекта инженерной инфраструктуры (для иных видов использования, характерных для населённых пунктов) | 26 | 26 |
| Зона № 4 (ул. Ленина – ул. Херсонская – ул. Мира) | | | | | | | |
| 1 | Землепользование | 23:40:0000000:1514 | установлено относительно ориентира, расположенного в границах участка. Почтовый адрес ориентира: Краснодарский край, г. Геленджик, ул. Революционная | земли населенных пунктов | для эксплуатации набережной | 25375 | 2834 |
| 2 | Землепользование | 23:40:0402024:9 | г. Геленджик, ул. Мира, 25 | земли населенных пунктов | расположение зданий и сооружений (для объектов общественно-делового значения) | 13273 | 1020 |
| 3 | Землепользование | 23:40:0408001:12 | установлено относительно ориентира, расположенного в границах участка. Почтовый адрес ориентира: Краснодарский край, г. Геленджик, набережная | земли населенных пунктов | для размещения объекта инженерной инфраструктуры | 36 | 36 |
| 4 | Землепользование | 23:40:0408007:170 | установлено относительно ориентира, расположенного в границах участка. Почтовый адрес ориентира: Краснодарский край, г. Геленджик, ул. Херсонская, 1 | земли населенных пунктов | для размещения объектов розничной торговли (целей, не связанных со строительством) (для размещения объектов торговли) | 108 | 108 |

| 1 | 2 | 3 | 4 | 5 | 6 | 7 | 8 |
|----|------------------|-------------------|--|--------------------------|---|------|-----|
| 5 | Землепользование | 23:40:0408007:171 | установлено относительно ориентира, расположенного в границах участка. Почтовый адрес ориентира: Краснодарский край, г. Геленджик, ул. Херсонская, в районе пересечения с ул. Ленина | земли населенных пунктов | для размещения рекламной конструкции (для целей, не связанных со строительством) (для иных видов использования, характерных для населённых пунктов) | 4 | 4 |
| 6 | Землепользование | 23:40:0408007:181 | г. Геленджик, ул. Херсонская, 1 | земли населенных пунктов | для эксплуатации зданий пансионата «Геленджик» (для объектов общественно-делового значения) | 4111 | 111 |
| 7 | Землепользование | 23:40:0408007:183 | установлено относительно ориентира, расположенного в границах участка. Почтовый адрес ориентира: Краснодарский край, г. Геленджик, ул. Херсонская - угол ул. Садовой | земли населенных пунктов | для размещения объектов розничной торговли (для целей, не связанных со строительством) (для иных видов использования, характерных для населённых пунктов) | 100 | 100 |
| 8 | Землепользование | 23:40:0408007:184 | установлено относительно ориентира, расположенного в границах участка. Почтовый адрес ориентира: Краснодарский край, г. Геленджик, ул. Херсонская | земли населенных пунктов | для благоустройства (для целей, не связанных со строительством) (для размещения объектов жилищно-коммунального хозяйства) | 21 | 21 |
| 9 | Землепользование | 23:40:0408007:263 | г. Геленджик, ул. Херсонская, 1в | земли населенных пунктов | земельные участки ресторанов, кафе, баров (для иных видов использования, характерных для населённых пунктов) | 681 | 37 |
| 10 | Землепользование | 23:40:0408007:264 | г. Геленджик, ул. Херсонская, 1б | земли населенных пунктов | земельный участок ресторанов, кафе-баров (для иных видов использования, характерных для населённых пунктов) | 210 | 21 |

| 1 | 2 | 3 | 4 | 5 | 6 | 7 | 8 |
|----|------------------|-------------------|---|--------------------------|---|------|-----|
| 11 | Землепользование | 23:40:0408007:293 | г. Геленджик, б-р Лермонтовский | земли населенных пунктов | земельные участки для размещения объектов, необходимых для эксплуатации, содержания, строительства, реконструкции, ремонта, развития наземных и подземных зданий, строений, сооружений, устройств и других объектов трубопроводного транспорта (для иных видов использования, характерных для населённых пунктов) | 464 | 464 |
| 12 | Землепользование | 23:40:0408007:308 | г. Геленджик, ул. Херсонская, 7а | земли населенных пунктов | земельные участки для размещения многофункционального административно-торгового комплекса (для объектов общественно-делового значения) | 183 | 110 |
| 13 | Землепользование | 23:40:0408007:311 | г. Геленджик, ул. Садовая, 4 | земли населенных пунктов | для размещения зданий кафе и закусочной, магазины, гостиничное обслуживание (для иных видов использования, характерных для населённых пунктов) | 1003 | 11 |
| 14 | Землепользование | 23:40:0408007:5 | установлено относительно ориентира, расположенного в границах участка. Почтовый адрес ориентира: Краснодарский край, г. Геленджик, ул. Херсонская, 11 | земли населенных пунктов | для реконструкции здания кафе «Эклер» в составе единого торгового ряда с жилым домом (для объектов жилой застройки) | 1352 | 236 |
| 15 | Землепользование | 23:40:0408008:132 | установлено относительно ориентира, расположенного в границах участка. Почтовый адрес ориентира: Краснодарский край, г. Геленджик, ул. Херсонская | земли населенных пунктов | парки культуры и отдыха | 6639 | 768 |

| 1 | 2 | 3 | 4 | 5 | 6 | 7 | 8 |
|--|---------------------|-------------------|--|--------------------------|---|-----|------|
| 16 | Землепользование | 23:40:0408009:120 | установлено относительно ориентира, расположенного в границах участка. Почтовый адрес ориентира: Краснодарский край, г. Геленджик, ул. Ленина, в районе пересечения с ул. Херсонской | земли населенных пунктов | для размещения рекламной конструкции (для целей, не связанных со строительством) (для иных видов использования, характерных для населённых пунктов) | 5 | 3 |
| 17 | Землепользование | 23:40:0412001:44 | установлено относительно ориентира, расположенного в границах участка. Почтовый адрес ориентира: Краснодарский край, г. Геленджик, ул. Ленина, в районе ТЦ «Геленджик» | земли населенных пунктов | для размещения рекламной конструкции (для целей, не связанных со строительством) (под иными объектами специального назначения) | 5 | 1 |
| 18 | Землепользование | 23:40:0412001:45 | установлено относительно ориентира, расположенного в границах участка. Почтовый адрес ориентира: Краснодарский край, г. Геленджик, ул. Ленина, в районе ТЦ «Геленджик» | земли населенных пунктов | для размещения рекламной конструкции (для целей, не связанных со строительством) (для размещения объектов торговли) | 5 | 2 |
| 19 | Землепользование | 23:40:0412001:549 | г. Геленджик, ул. Островского | земли населенных пунктов | коммунальное обслуживание | 131 | 131 |
| 20 | Землепользование | 23:40:0412001:9 | установлено относительно ориентира, расположенного в границах участка. Почтовый адрес ориентира: Краснодарский край, г. Геленджик, ул. Ленина, б/н | земли населенных пунктов | для размещения светодиодного табло (для объектов общественно-делового значения) | 10 | 3 |
| Кадastroвые кварталы (по всем 4-м зонам) | | | | | | | |
| 1 | Кадastroвый квартал | 23:40:0402020 | - | - | - | - | 1525 |
| 2 | Кадastroвый квартал | 23:40:0402021 | - | - | - | - | 1166 |
| 3 | Кадastroвый квартал | 23:40:0402023 | - | - | - | - | 460 |
| 4 | Кадastroвый квартал | 23:40:0402024 | - | - | - | - | 704 |
| 5 | Кадastroвый квартал | 23:40:0402025 | - | - | - | - | 908 |

| 1 | 2 | 3 | 4 | 5 | 6 | 7 | 8 |
|----|---------------------|---------------|---|---|---|---|------|
| 6 | Кадастровый квартал | 23:40:0402026 | - | - | - | - | 1272 |
| 7 | Кадастровый квартал | 23:40:0403008 | - | - | - | - | 4252 |
| 8 | Кадастровый квартал | 23:40:0403012 | - | - | - | - | 6 |
| 9 | Кадастровый квартал | 23:40:0403013 | - | - | - | - | 2318 |
| 10 | Кадастровый квартал | 23:40:0403014 | - | - | - | - | 857 |
| 11 | Кадастровый квартал | 23:40:0403018 | - | - | - | - | 1200 |
| 12 | Кадастровый квартал | 23:40:0403019 | - | - | - | - | 3026 |
| 13 | Кадастровый квартал | 23:40:0403020 | - | - | - | - | 1888 |
| 14 | Кадастровый квартал | 23:40:0403022 | - | - | - | - | 209 |
| 15 | Кадастровый квартал | 23:40:0403023 | - | - | - | - | 1473 |
| 16 | Кадастровый квартал | 23:40:0403024 | - | - | - | - | 1435 |
| 17 | Кадастровый квартал | 23:40:0403025 | - | - | - | - | 566 |
| 18 | Кадастровый квартал | 23:40:0403026 | - | - | - | - | 961 |
| 19 | Кадастровый квартал | 23:40:0403028 | - | - | - | - | 61 |
| 20 | Кадастровый квартал | 23:40:0403029 | - | - | - | - | 1338 |
| 21 | Кадастровый квартал | 23:40:0403030 | - | - | - | - | 2153 |
| 22 | Кадастровый квартал | 23:40:0403032 | - | - | - | - | 205 |
| 23 | Кадастровый квартал | 23:40:0403033 | - | - | - | - | 349 |
| 24 | Кадастровый квартал | 23:40:0403034 | - | - | - | - | 992 |

| 1 | 2 | 3 | 4 | 5 | 6 | 7 | 8 |
|----|---------------------|---------------|---|---|---|---|------|
| 25 | Кадастровый квартал | 23:40:0403035 | - | - | - | - | 117 |
| 26 | Кадастровый квартал | 23:40:0403036 | - | - | - | - | 510 |
| 27 | Кадастровый квартал | 23:40:0403037 | - | - | - | - | 43 |
| 28 | Кадастровый квартал | 23:40:0403039 | - | - | - | - | 433 |
| 29 | Кадастровый квартал | 23:40:0403040 | - | - | - | - | 645 |
| 30 | Кадастровый квартал | 23:40:0403041 | - | - | - | - | 394 |
| 31 | Кадастровый квартал | 23:40:0403047 | - | - | - | - | 653 |
| 32 | Кадастровый квартал | 23:40:0403048 | - | - | - | - | 626 |
| 33 | Кадастровый квартал | 23:40:0403050 | - | - | - | - | 2274 |
| 34 | Кадастровый квартал | 23:40:0403051 | - | - | - | - | 615 |
| 35 | Кадастровый квартал | 23:40:0403052 | - | - | - | - | 1286 |
| 36 | Кадастровый квартал | 23:40:0403053 | - | - | - | - | 2304 |
| 37 | Кадастровый квартал | 23:40:0403054 | - | - | - | - | 693 |
| 38 | Кадастровый квартал | 23:40:0403055 | - | - | - | - | 852 |
| 39 | Кадастровый квартал | 23:40:0403056 | - | - | - | - | 715 |
| 40 | Кадастровый квартал | 23:40:0403057 | - | - | - | - | 22 |
| 41 | Кадастровый квартал | 23:40:0403067 | - | - | - | - | 681 |
| 42 | Кадастровый квартал | 23:40:0403068 | - | - | - | - | 552 |
| 43 | Кадастровый квартал | 23:40:0403069 | - | - | - | - | 1132 |

| 1 | 2 | 3 | 4 | 5 | 6 | 7 | 8 |
|----|---------------------|---------------|---|---|---|---|------|
| 44 | Кадастровый квартал | 23:40:0403070 | - | - | - | - | 1132 |
| 45 | Кадастровый квартал | 23:40:0403071 | - | - | - | - | 1191 |
| 46 | Кадастровый квартал | 23:40:0403072 | - | - | - | - | 1007 |
| 47 | Кадастровый квартал | 23:40:0403073 | - | - | - | - | 628 |
| 48 | Кадастровый квартал | 23:40:0403074 | - | - | - | - | 845 |
| 49 | Кадастровый квартал | 23:40:0403075 | - | - | - | - | 780 |
| 50 | Кадастровый квартал | 23:40:0403076 | - | - | - | - | 804 |
| 51 | Кадастровый квартал | 23:40:0403077 | - | - | - | - | 1906 |
| 52 | Кадастровый квартал | 23:40:0403078 | - | - | - | - | 2080 |
| 53 | Кадастровый квартал | 23:40:0403079 | - | - | - | - | 1679 |
| 54 | Кадастровый квартал | 23:40:0403080 | - | - | - | - | 367 |
| 55 | Кадастровый квартал | 23:40:0404001 | - | - | - | - | 70 |
| 56 | Кадастровый квартал | 23:40:0404004 | - | - | - | - | 6 |
| 57 | Кадастровый квартал | 23:40:0408001 | - | - | - | - | 559 |
| 58 | Кадастровый квартал | 23:40:0408002 | - | - | - | - | 1442 |
| 59 | Кадастровый квартал | 23:40:0408003 | - | - | - | - | 1060 |
| 60 | Кадастровый квартал | 23:40:0408006 | - | - | - | - | 1059 |
| 61 | Кадастровый квартал | 23:40:0408007 | - | - | - | - | 4226 |
| 62 | Кадастровый квартал | 23:40:0408008 | - | - | - | - | 1815 |

| 1 | 2 | 3 | 4 | 5 | 6 | 7 | 8 |
|----|---------------------|---------------|---|---|---|---|------|
| 63 | Кадастровый квартал | 23:40:0408009 | - | - | - | - | 950 |
| 64 | Кадастровый квартал | 23:40:0408010 | - | - | - | - | 250 |
| 65 | Кадастровый квартал | 23:40:0408028 | - | - | - | - | 132 |
| 66 | Кадастровый квартал | 23:40:0408029 | - | - | - | - | 335 |
| 67 | Кадастровый квартал | 23:40:0408035 | - | - | - | - | 231 |
| 68 | Кадастровый квартал | 23:40:0408036 | - | - | - | - | 933 |
| 69 | Кадастровый квартал | 23:40:0412001 | - | - | - | - | 1024 |
| 70 | Кадастровый квартал | 23:40:0412002 | - | - | - | - | 338 |
| 71 | Кадастровый квартал | 23:40:0412016 | - | - | - | - | 1700 |
| 72 | Кадастровый квартал | 23:40:0412017 | - | - | - | - | 1257 |
| 73 | Кадастровый квартал | 23:40:0412018 | - | - | - | - | 1812 |
| 74 | Кадастровый квартал | 23:40:0412019 | - | - | - | - | 778 |
| 75 | Кадастровый квартал | 23:40:0412020 | - | - | - | - | 1975 |
| 76 | Кадастровый квартал | 23:40:0412023 | - | - | - | - | 785 |
| 77 | Кадастровый квартал | 23:40:0412024 | - | - | - | - | 745 |
| 78 | Кадастровый квартал | 23:40:0412040 | - | - | - | - | 54 |
| 79 | Кадастровый квартал | 23:40:0414002 | - | - | - | - | 7 |
| 80 | Кадастровый квартал | 23:40:0414003 | - | - | - | - | 2731 |
| 81 | Кадастровый квартал | 23:40:0414004 | - | - | - | - | 3007 |

| 1 | 2 | 3 | 4 | 5 | 6 | 7 | 8 |
|---|---------------------|--------------------|---|--------------------------|---|-------|------|
| 82 | Кадастровый квартал | 23:40:0414005 | - | - | - | - | 967 |
| 83 | Кадастровый квартал | 23:40:0414006 | - | - | - | - | 1572 |
| Зона № 5 (хозяйственно - питьевой водопровод) | | | | | | | |
| 1 | Землепользование | 23:40:0000000:1514 | установлено относительно ориентира, расположенного в границах участка. Почтовый адрес ориентира: Краснодарский край, г. Геленджик, ул. Революционная | земли населенных пунктов | для эксплуатации набережной | 25375 | 215 |
| 2 | Землепользование | 23:40:0403034:13 | установлено относительно ориентира, расположенного в границах участка. Почтовый адрес ориентира: Краснодарский край, г. Геленджик, ул. Революционная, 17б | земли населенных пунктов | для эксплуатации здания ресторана «Мельница» лит. «А» и сооружения - эстрада лит. «Б» | 1271 | 5 |
| 3 | Землепользование | 23:40:0403034:14 | установлено относительно ориентира, расположенного в границах участка. Почтовый адрес ориентира: Краснодарский край, г. Геленджик, ул. Революционная, б/н | земли населенных пунктов | для строительства и эксплуатации летнего кафе | 469 | 118 |
| 4 | Землепользование | 23:40:0403034:26 | г. Геленджик, ул. Революционная, 19а | земли населенных пунктов | для размещения футбольного поля | 21870 | 90 |
| 5 | Землепользование | 23:40:0403034:323 | установлено относительно ориентира, расположенного в границах участка. Почтовый адрес ориентира: Краснодарский край, г. Геленджик, ул. Революционная | земли населенных пунктов | для размещения объектов инженерной инфраструктуры | 1032 | 203 |
| 6 | Кадастровый квартал | 23:40:0403034 | - | - | - | - | 203 |

1.5. Сведения об отнесении образуемого земельного участка к определенной категории земель (в том числе в случае, если земельный участок в связи с размещением линейного объекта подлежит отнесению к определенной категории земель в силу закона без необходимости принятия решения о переводе земельного участка из состава земель этой категории в другую) или сведения о необходимости перевода земельного участка из состава земель одной категории в другую

Образование земельных участков проектом межевания не предусмотрено.

2. Перечень координат характерных точек образуемых характерных точек образуемых земельных участков

Образование земельных участков проектом межевания не предусмотрено.

3. Сведения о границах территории, применительно к которой осуществляется подготовка проекта межевания, содержащие перечень координат характерных точек таких границ в системе координат, используемой для ведения Единого государственного реестра недвижимости

Подготовка проекта межевания территории, предусматривающего размещение одного или нескольких линейных объектов, осуществляется по внешним границам земельных участков, подлежащих образованию, изменению в связи со строительством и (или) реконструкцией этих линейных объектов.

Образование земельных участков проектом межевания не предусмотрено в связи с отсутствием предложений по размещению планируемых наземных объектов капитального строительства в составе сетей водоотведения и водоснабжения.

4. Вид разрешенного использования образуемых земельных участков, предназначенных для размещения линейных объектов и объектов капитального строительства, проектируемых в составе линейного объекта, а также существующих земельных участков, занятых линейными объектами и объектами капитального строительства, входящими в состав линейных объектов, в соответствии с проектом планировки территории

Образование новых земельных участков проектом межевания не предусмотрено. Изменение вида разрешенного использования существующих земельных участков проектом межевания не предусмотрено.

Начальник управления архитектуры
и градостроительства администрации
муниципального образования город-курорт
Геленджик – главный архитектор

Е.А. Семёнова