



АДМИНИСТРАЦИЯ МУНИЦИПАЛЬНОГО ОБРАЗОВАНИЯ
ГОРОД-КУРОРТ ГЕЛЕНДЖИК

ПОСТАНОВЛЕНИЕ

от 13.07.2023

№ 1517

г. Геленджик

О внесении изменений в перечень схем размещения нестационарных объектов для организации обслуживания зон отдыха населения на пляжных территориях в прибрежных защитных полосах водных объектов, размещение которых может осуществляться на землях или земельных участках, находящихся в муниципальной собственности, без предоставления земельных участков и установления сервитутов в границах муниципального образования город-курорт Геленджик, утвержденный постановлением администрации муниципального образования город-курорт Геленджик от 18 июня 2020 года №988 (в редакции постановления администрации муниципального образования город-курорт Геленджик от 30 мая 2023 года №1131)

Руководствуясь пунктом 3 статьи 39.36 Земельного кодекса Российской Федерации, Федеральным законом от 6 октября 2003 года №131-ФЗ «Об общих принципах организации местного самоуправления в Российской Федерации» (в редакции Федерального закона от 29 мая 2023 года №184-ФЗ), постановлением Правительства Российской Федерации от 3 декабря 2014 года №1300 «Об утверждении перечня видов объектов, размещение которых может осуществляться на землях или земельных участках, находящихся в государственной или муниципальной собственности, без предоставления земельных участков и установления сервитутов» (в редакции постановления Правительства Российской Федерации от 21 марта 2023 года №440), постановлением главы администрации (губернатора) Краснодарского края от 6 июля 2015 года №627 «Об установлении Порядка и условий размещения объектов на землях или земельных участках, находящихся в государственной или муниципальной собственности, без предоставления земельных участков и установления сервитута, публичного сервитута на территории Краснодарского края» (в редакции постановления главы администрации (губернатора) Краснодарского края от 2 февраля 2022 года №30), статьями 8, 38 Устава муниципального образования город-курорт Геленджик, постановляю:

1629

1. Утвердить изменения в перечень схем размещения нестационарных объектов для организации обслуживания зон отдыха населения на пляжных территориях в прибрежных защитных полосах водных объектов, размещение которых может осуществляться на землях или земельных участках, находящихся в муниципальной собственности, без предоставления земельных участков и установления сервитутов в границах муниципального образования город-курорт Геленджик, утвержденный постановлением администрации муниципального образования город-курорт Геленджик от 18 июня 2020 года №988 «Об утверждении схем размещения нестационарных объектов для организации обслуживания зон отдыха населения на пляжных территориях в прибрежных защитных полосах водных объектов, размещение которых может осуществляться на землях или земельных участках, находящихся в муниципальной собственности, без предоставления земельных участков и установления сервитутов в границах муниципального образования город-курорт Геленджик» (в редакции постановления администрации муниципального образования город-курорт Геленджик от 30 мая 2023 года №1131) (прилагается).

2. Опубликовать настоящее постановление в печатном средстве массовой информации «Официальный вестник органов местного самоуправления муниципального образования город-курорт Геленджик».

3. Разместить настоящее постановление на официальном сайте администрации муниципального образования город-курорт Геленджик в информационно-телекоммуникационной сети «Интернет» (admngel.ru) в течение 10 дней со дня вступления его в силу.

4. Постановление вступает в силу со дня его официального опубликования.

Глава муниципального образования
город-курорт Геленджик



А.А. Богодистов

Приложение

УТВЕРЖДЕННЫ

постановлением администрации
муниципального образования
город-курорт Геленджик
от 13.07.2023 № 1577

ИЗМЕНЕНИЯ,

внесенные в перечень схем размещения нестационарных объектов для организации обслуживания зон отдыха населения на пляжных территориях в прибрежных защитных полосах водных объектов, размещение которых может осуществляться на землях или земельных участках, находящихся в муниципальной собственности, без предоставления земельных участков и установления сервитутов в границах муниципальной образования город-курорт Геленджик, утвержденный постановлением администрации муниципального образования город-курорт Геленджик от 18 июня 2020 года №988 (в редакции постановления администрации муниципального образования город-курорт Геленджик от 30 мая 2023 года №1131)

1. Пункты 76-78 признать утратившими силу.
2. Дополнить пунктами 112-118 следующего содержания:

112	Краснодарский край, г.Геленджик, ул.Туристическая	Нестационарные объекты для организации обслуживания зон отдыха населения, в том числе на пляжных территориях в прибрежных защитных полосах водных объектов, а именно: пункты хранения инвентаря, теневые навесы, зонты, душевые, кабинки для	1965 кв.м	Организованная пляжная территория	ГОСТ Р 55698-2013 «Туристские услуги. Услуги пляжей. Общие требования»	туалет расположен за границами земельного участка
-----	---	--	-----------	-----------------------------------	--	---

113	Краснодарский край, г. Еленджик, ул. Туристическая	перодевания, деревянные дорожки Объекты, предназначенные для обеспечения безопасности людей на водных объектах, сооружения водно-спасательных станций и постов в береговой и прибрежной защитных полосах водных объектов, для размещения которых не требуется разрешение на строительство	1965 кв.м	Организованная пляжная территория	Постановление главы администрации (губернатора) Краснодарского края от 30 июня 2006 года №536	-
114	Краснодарский край, г. Еленджик, с. Архипо-Осиповка, Кадастровый номер земельного участка: 23:40:1003023:65	Нестационарные объекты для организации обслуживания зон отдыха населения, в том числе на пляжных территориях в прибрежных защитных полосах водных объектов, а именно: пункты хранения инвентаря, пункты проката инвентаря, теневые навесы, зонты, душевые, кабинки для переодевания, детские площадки	5483 кв.м	Неорганизованная пляжная территория	ГОСТ Р 55698-2013 «Туристские услуги. Услуги пляжей. Общие требования»	Туалет расположен за границей земельного участка
115	Краснодарский край, г. Еленджик, с. Архипо-Осиповка, Кадастровый номер земельного участка: 23:40:1003023:65	Объекты, предназначенные для обеспечения безопасности людей на водных объектах, сооружения водно-спасательных станций и постов в береговой и прибрежной защитных полосах водных объектов, для размещения которых не требуется разрешения на строительство	5483 кв.м	Неорганизованная пляжная территория	Постановление главы администрации (губернатора) Краснодарского края от 30 июня 2006 года №536	-
116	Краснодарский край, г. Еленджик, с. Архипо-Осиповка, Кадастровый номер земельного участка: 23:40:1003023:65	Пандусы и другие приспособления, обеспечивающие передвижение маломобильных групп населения, за исключением пандусов и оборудования, относящихся к конструктивным элементам зданий, сооружений	5483 кв.м	Организованная пляжная территория	-	-
117	Краснодарский край,	Нестационарные объекты для	7680 кв.м	Организованная	ГОСТ	Туалет

	г.Геленджик, с.Архипо-Осиповка, Кадастровые номера земельных участков: 23:40:1003038:80, 23:40:1003038:79	организации обслуживания зон отдыха населения, в том числе на пляжных территориях в прибрежных защитных полосах водных объектов, а именно: пункты хранения инвентаря, теневые навесы, зонты, душевые, кабинки для переодевания	7680 кв.м	пляжная территория	Р 55698-2013 «Туристские услуги. Услуги пляжей. Общие требования»	расположен за границей земельного участка
118	Краснодарский край, г.Геленджик, с.Архипо-Осиповка, Кадастровые номера земельных участков: 23:40:1003038:80, 23:40:1003038:79	Объекты, предназначенные для обеспечения безопасности людей на водных объектах, сооружения водно-спасательных станций и постов в береговой и прибрежной защитных полосах водных объектов, для размещения, которых не требуется разрешения на строительство		Организованная пляжная территория	Постановление главы администрации (губернатора) Краснодарского края от 30 июня 2006 года №536	-

».

3. Приложение 33 неотъемлемых графических приложений к перечню схем размещения нестационарных объектов для организации обслуживания зон отдыха населения на пляжных территориях в прибрежных защитных полосах водных объектов, размещение которых осуществляется на землях или земельных участках, находящихся в муниципальной собственности, без предоставления земельных участков и установления сервитута в границах муниципального образования город-курорт Геленджик (далее – Перечень) исключить.

7. Неотъемлемые графические приложения к Перечню дополнить пунктами 50-52 следующего содержания:
- «50. Приложение 50 к пунктам 112, 113 Перечня;
51. Приложение 51 к пунктам 114-116 Перечня;
52. Приложение 52 к пунктам 117, 118 Перечня.».

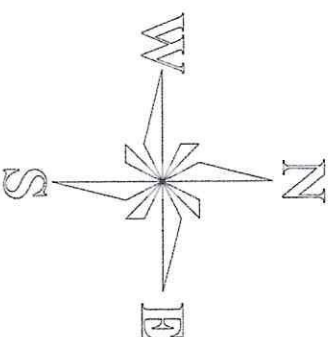
Начальник управления земельных отношений администрации
муниципального образования город-курорт Геленджик

И. О. Исайко

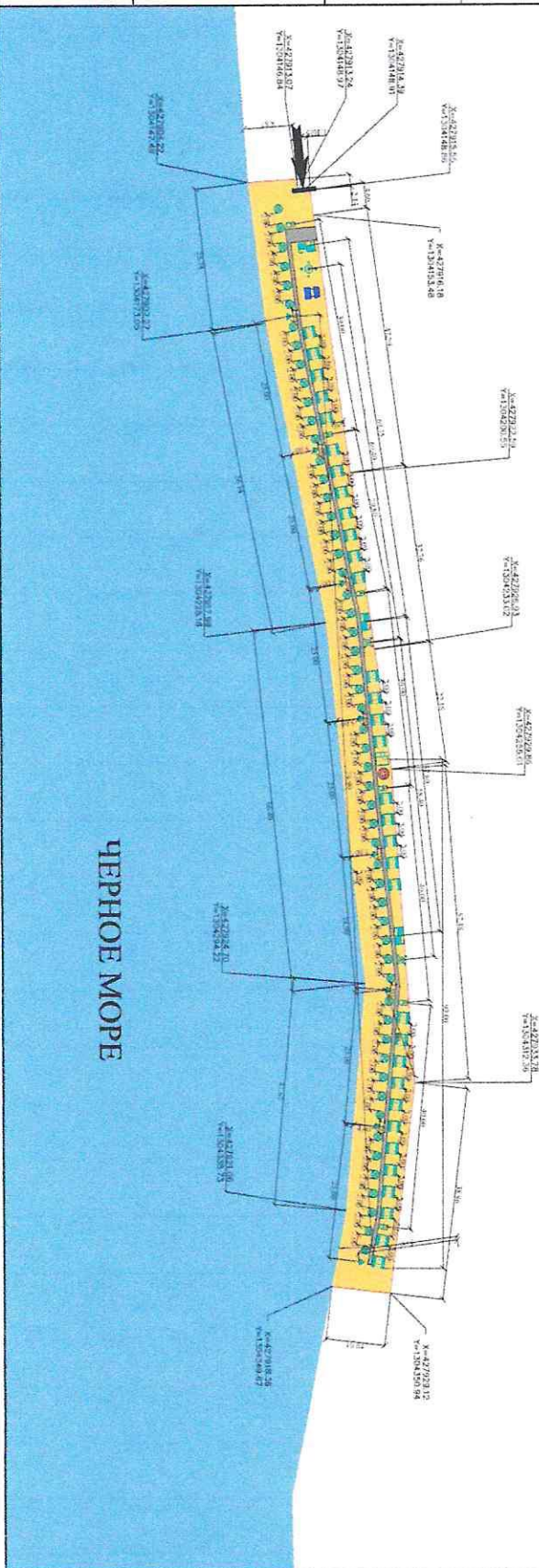
Графическое приложение к пунктам №112 - №113 текстовой части М1:500

Веломость нестационарного пляжного оборудования

№ п/п	Условное обозначение	Наименование
1		Пункт хранения инвентаря
2		Спасательный пост
3		Теневой навес
4		Зонт
5		Душ
6		Кабина для переодевания
7		Урна
8		Стелл для спасательных средств
9		Медицинский пост
10		Деревянная дорожка
11		Вход на территорию

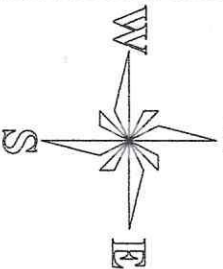


Инв. № подл.	Подп. и дата	Взам. инв. №

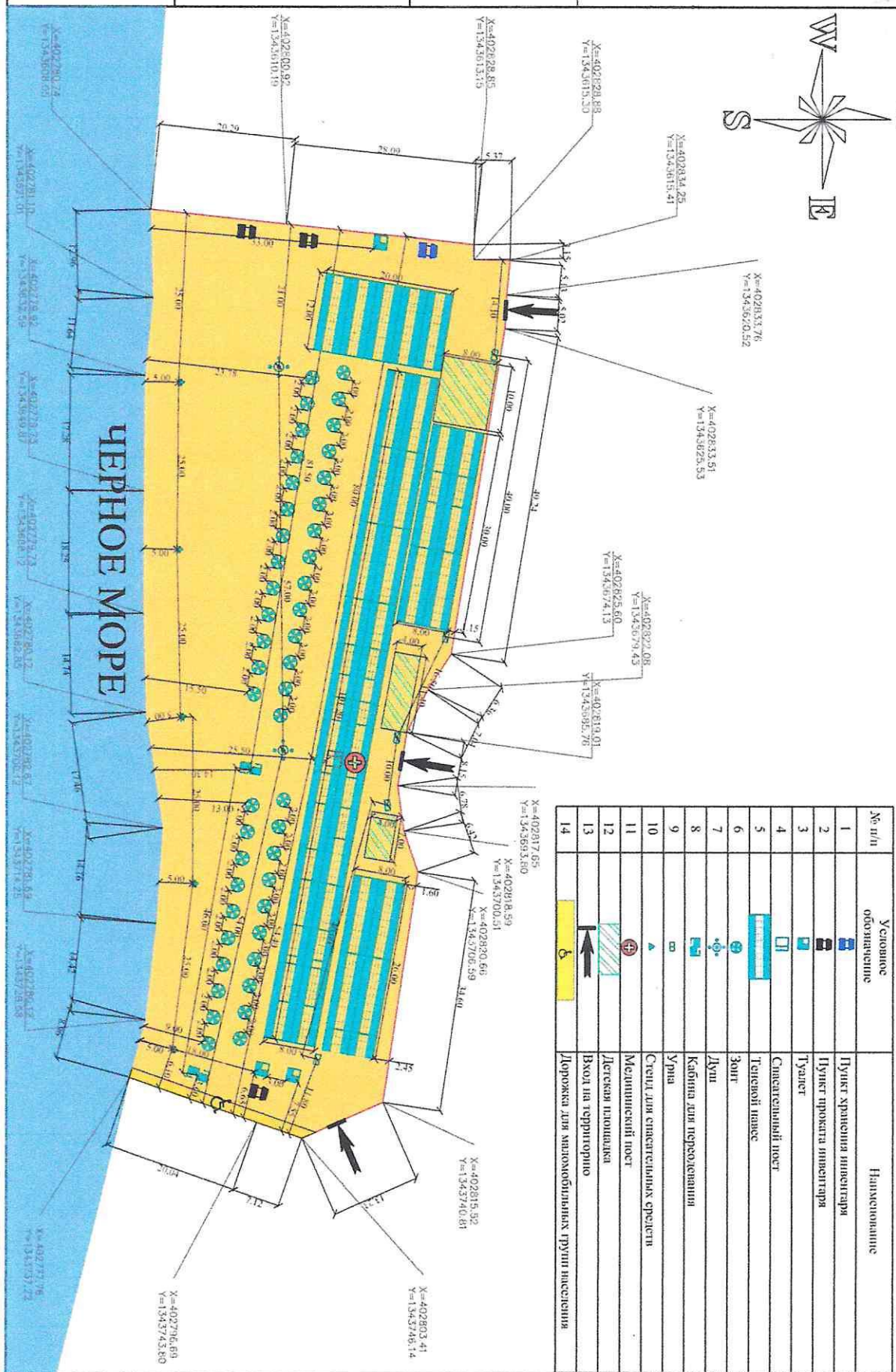


Графическое приложение к пунктам №114-116 текстовой части М1:500

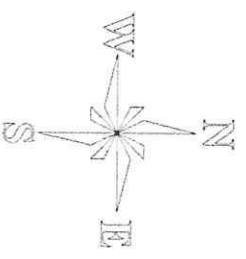
Ведомость нестационарного плавного оборудования



Инв. № подл.	Подп. и дата	Взам. инв. №



№ п/п	Условное обозначение	Наименование
1		Пункт хранения инвентаря
2		Пункт проекта инвентаря
3		Туалет
4		Спасательный пост
5		Тепловой навес
6		Зонт
7		Душ
8		Кабина для переодевания
9		Урна
10		Стенд для спасательных средств
11		Медицинский пост
12		Детская площадка
13		Вход на территорию
14		Дорожка для маломобильных групп населения



Ведомость нестационарного плавного оборудования

Инд. № подл.	Подп. и дата	Взам. инв. №
№ п/п	Условно обозначение	Назначение
1	Б	Буны хранения инвентаря
2	П	Специальный пост
3	Т	Тепловой пункт
4	З	Зона
5	К	Кабина для перевозчиков
6	У	Урна
7	С	Стелла для оборудования
8	М	Медицинский пост
9	В	Вход на территорию
10	Д	Душ